

## Storån - WA12265435 / SE685192-153848



<b>Vattenkategori</b>	Vattendrag	<b>Län</b>	Gävleborg - 21
<b>Typ</b>	Vattenförekost	<b>Kommun</b>	Hudiksvall - 2184
<b>Distrikt</b>	2. Bottenhavet (nationell del) - SE2	<b>Längd (km)</b>	1,6
<b>Huvudavrinningsområde</b>	Delångersån - SE45000		

**Mer information** <http://viss.lansstyrelsen.se/Waters.aspx?waterMSCD=WA12265435>

### Miljö kvalitetsnorm

#### Ekologisk status

##### Kvalitetskrav

Motivering till kvalitetskrav

■ God ekologisk status 2027

**Version:** Beslutad

**▲ Motiveringstexter kan uppdateras av ansvarig länsstyrelse eller vattenmyndighet**

### Morfologiska förändringar

Vattenförekomsten uppnår ej god status med avseende på morfologiskt tillstånd. Anledningen är att närområdet och/eller svämplanet till stor del utgörs av aktivt brukad mark och/eller anlagda ytor. Åtgärden är att anlägga ekologiskt funktionella kantzoner längsmed vattendraget.

På grund av att vegetationen i kantonen växer långsamt behöver de funktionella kantonerna vara anlagda senast 2018 för att god ekologisk status ska kunna möjligen uppnås 2027.

### Konnektivitet


Vattenförekomsten uppnår ej god status med avseende på konnektivitet på grund av att den påverkas av ett eller flera vandringshinder. Problemen kan åtgärdas genom t ex utrivning av vandringshinder eller anläggande av fiskväg förbi vandringshinder, alternativt byte eller omläggning av trumma om det rör sig om en sådan. Detta är ett av många liknande objekt och tidsundantag till 2021 har fastställts på grund av att den administrativa kapaciteten är otillräcklig då tillsyns- och omprövningsprocesser är tids- och resurskrävande. Tillsyn och omprövning behöver genomföras senast 2016 och de fysiska åtgärderna behöver genomföras senast 2018 så att god ekologisk status kan uppnås 2021.

### Flödesregleringar

Vattenförekomsten uppnår ej god status med avseende på hydrologisk regim. Anledningen är att den är rensad eller omgrävd, vilket påverkar vattenflödet (parametern specifik flödesenergi). Åtgärden som krävs för att uppnå god status är restaurering av vattendraget. Det innebär att man t ex återför stenblock och lägger ut död ved i sådan omfattning att man återskapar fårans naturliga form och bottensubstrat. Oftast saknas offentlig finansiering av dessa åtgärder. En grundlig utredning om vilka åtgärder som är lämpliga samt undersökning av finansieringsmöjligheterna behöver genomföras senast 2017 så att fysiska åtgärder, som leder till att god ekologisk status kan uppnås, kan sättas in senast 2018.

## Kemisk ytvattenstatus

### Kvalitetskrav

 God kemisk ytvattenstatus

### Undantag - Mindre stränga krav

Kvicksilver och kvicksilverföreningar  Uppnår ej god kemisk ytvattenstatus

**▲ Motiveringstexten kan uppdateras av ansvarig länsstyrelse eller vattenmyndighet**

Ett undantag i form av mindre strängt krav har satts för kvicksilver (Hg), i enlighet med bilaga 6 till Havs- och vattenmyndighetens föreskrifter (HVMFS 2013:19) om statusklassificering och miljö kvalitetsnormer avseende ytvattenstatus. Halterna av kvicksilver bedöms överskrida gränsvärdet i fisk i samtliga vattenförekomster (se referens från SLU i referensbiblioteket i VISS: 51583 eller IVLs biotadatabas: 51273). Skälet för undantag är att det bedöms vara tekniskt omöjligt att sänka halterna av kvicksilver till de nivåer som motsvarar god kemisk ytvattenstatus. Den största påverkan av kvicksilver består av atmosfärisk deposition vars ursprung är långväga, globala atmosfäriska utsläpp från tung industri och förbränning av stenkol. I Sverige har en stor mängd av det nedfallande atmosfäriska kvicksilvret under lång tid ackumulerats skogsmarkens humuslager, varifrån det kontinuerligt sker ett läckage till ytvattnet med påföljande ackumulering i vattenlevande organismer och fisk. Problemet bedöms ha en sådan omfattning och karaktär att det i dagsläget saknas tekniska förutsättningar att åtgärda det. De nuvarande halterna av kvicksilver (december 2015) får dock inte öka.





Bromerad difenyleter

 Uppnår ej god kemisk ytvattenstatus

**▲ Motiveringstexten kan uppdateras av ansvarig länsstyrelse eller vattenmyndighet**

Ett undantag i form av mindre strängt krav har satts för bromerade difenyletrar (kongenerna 28, 47, 99, 100, 153 och 154), även kallade polybromerade difenyletrar (PBDE), i enlighet med bilaga 6 till Havs- och vattenmyndighetens föreskrifter (HVMFS 2013:19) om statusklassificering och miljö kvalitetsnormer avseende ytvattenstatus. Halterna av PBDE bedöms överskrida gränsvärdet i fisk i samtliga vattenförekomster (se referenser från NRM i referensbiblioteket i VISS: 53314 och 53315). Skälet för undantag är att det bedöms vara tekniskt omöjligt att sänka halterna av PBDE till de nivåer som motsvarar god kemisk ytvattenstatus. Problemet beror främst på påverkan från långväga luftburna föroreningar och bedöms ha en sådan omfattning och karaktär att det i dagsläget saknas tekniska förutsättningar att åtgärda det. De nuvarande halterna av PBDE (december 2015) får dock inte öka.

## Statusklassning

	Klassificering
<b>Status ?</b>	
- Ekologisk status	 Måttlig
- Tillkomst/härkomst	 Naturlig
- Kemisk status	 Uppnår ej god
- Kemisk status utan överallt överskridande ämnen	 Ej klassad

### Ekologisk status - Biologiska kvalitetsfaktorer ?

Påväxt-kiselalger	<input type="checkbox"/> Ej klassad
IPS-index för Kiselalger	<input type="checkbox"/> Ej klassad
ACID - Surhetsindex för vattendrag och sjöar	<input type="checkbox"/> Ej klassad
Bottenfauna	<input type="checkbox"/> Ej klassad
ASPT	<input type="checkbox"/> Ej klassad
DJ-index	<input type="checkbox"/> Ej klassad
Fisk	<input type="checkbox"/> Ej klassad
Fisk i rinnande vatten (VIX)	<input type="checkbox"/> Ej klassad
Fisk i rinnande vatten (VIXMORF)	
Fisk i rinnande vatten (VIXh)	
Fisk i rinnande vatten (VIXsm)	

#### Ekologisk status - Fysikalisk-Kemiska kvalitetsfaktorer

Näringsämnen	<input checked="" type="checkbox"/> Hög
Försurning	<input type="checkbox"/> Ej klassad
Särskilda förorenande ämnen	<input type="checkbox"/> Ej klassad
Koppar	
Zink	

#### Ekologisk status - Hydromorfologi

Konnektivitet i vattendrag	<input checked="" type="checkbox"/> Dålig
Konnektivitet i uppströms och nedströms riktning i vattendrag	<input checked="" type="checkbox"/> Dålig
Konnektivitet i sidled till närområde och svämplan i vattendrag	
Hydrologisk regim i vattendrag	<input checked="" type="checkbox"/> Otillfredsställande
Specifik flödesenergi i vattendrag	<input checked="" type="checkbox"/> Otillfredsställande
Volymsavvikelse i vattendrag	<input type="checkbox"/> Ej klassad
Avvikelse i flödets förändringstakt	<input type="checkbox"/> Ej klassad
Vattenståndets förändringstakt i vattendrag	
Morfologiskt tillstånd i vattendrag	<input checked="" type="checkbox"/> Otillfredsställande
Vattendragsfårans form	<input checked="" type="checkbox"/> Otillfredsställande
Vattendragets planform	<input checked="" type="checkbox"/> Måttlig
Vattendragsfårans bottenstrukturer	<input checked="" type="checkbox"/> Otillfredsställande
Död ved i vattendrag	
Strukturer i vattendraget	<input checked="" type="checkbox"/> Otillfredsställande
Vattendragsfårans kanter	<input checked="" type="checkbox"/> Otillfredsställande
Vattendragets närområde	<input checked="" type="checkbox"/> Otillfredsställande
Svämplanets strukturer och funktion i vattendrag	<input checked="" type="checkbox"/> Måttlig

#### Kemisk status

Prioriterade ämnen	<input checked="" type="checkbox"/> Uppnår ej god
Bromerad difenyleter	<input checked="" type="checkbox"/> Uppnår ej god
Kvicksilver och kvicksilverföreningar	<input checked="" type="checkbox"/> Uppnår ej god

#### Miljöproblem och påverkanskällor

**Miljöproblem** ?**Klassificering**

Övergödning p.g.a. belastning av näringsämnen

Syrefattiga förhållanden p.g.a. belastning av organiska ämnen

Miljögifter

 Ja

Försurning

 Ej klassad

Saltförorening

Förhöjda temperaturer

Flödesförändringar

 Ja

Morfologiska förändringar och kontinuitet

 Ja

Annat betydande miljöproblem

Okänt betydande miljöproblem

**Påverkanskällor** ?**Klassificering**

Punktkällor - reningsverk

Punktkällor - Bräddning

Punktkällor - IED-industri

Punktkällor - Inte IED-industri

Punktkällor - Förorenade områden

Punktkällor - Deponier

Punktkällor - Lakvatten från gruvdrift

Punktkällor - Vattenbruk

Punktkällor - Andra signifikanta punktkällor

Diffusa källor - Urban markanvändning

Diffusa källor - Jordbruk

Diffusa källor - Skogsbruk

Diffusa källor - Transport och infrastruktur

Diffusa källor - Förorenad mark/gammal industrimark

Diffusa källor - Enskilda avlopp

Diffusa källor - Atmosfärisk deposition

 Betydande påverkan

Diffusa källor - Materialtäkt

Diffusa källor - Vattenbruk

Diffusa källor - Andra relevanta

Vattenuttag eller vattenavledning - för jordbruk

Vattenuttag eller vattenavledning för dricksvatten

Vattenuttag eller vattenavledning - för industri

Vattenuttag eller vattenavledning - för kylvatten

Vattenuttag eller vattenavledning - för vattenbruk

Vattenuttag eller vattenavledning - för vattenkraft

Vattenuttag eller vattenavledning - annat

Förändring av konnektivitet genom dammar, barriärer och slussar - för vattenkraft

Förändring av konnektivitet genom dammar, barriärer och slussar - för dricksvatten

Förändring av konnektivitet genom dammar, barriärer och slussar - för översvämningsskydd

Förändring av konnektivitet genom dammar, barriärer och slussar - för bevattning

Förändring av konnektivitet genom dammar, barriärer och slussar - för turism och rekreation

Förändring av konnektivitet genom dammar, barriärer och slussar - för industrin

Förändring av konnektivitet genom dammar, barriärer och slussar - för sjöfart

Förändring av konnektivitet genom dammar, barriärer och slussar - Annat

Förändring av konnektivitet genom dammar, barriärer och slussar - okända eller föråldrade

 Betydande påverkan

Förändring av hydrologisk regim - jordbruk

Förändring av hydrologisk regim - Sjöfart

Förändring av hydrologisk regim - vattenkraft

Förändring av hydrologisk regim - offentlig vattenförsörjning

Förändring av hydrologisk regim - fiske och vattenbruk

Förändring av hydrologisk regim - annat

Fysisk förlust av hela eller delar av vattenförekomster

Förändring av morfologiskt tillstånd - för översvämningsskydd

Förändring av morfologiskt tillstånd - för jordbruket

Förändring av morfologiskt tillstånd - för sjöfart

Förändring av morfologiskt tillstånd - annat

 Betydande påverkan

Förändring av morfologiskt tillstånd - okända eller föråldrade

 Ej klassad

Andra hydromorfologiska förändringar

Introducerade sjukdomar eller arter

Exploatering eller borttagande av djur eller växter

Nedskräpning, olaglig avfallsdumpning

Annan signifikant påverkan

Okänd signifikant påverkan

Historisk förorening

## Förbättringsbehov

*Förbättringsbehoven anger den effekt som behöver uppnås för att miljö kvalitetsnormen för en vattenförekomst skall kunna följas. Där det finns kunskap om vilka miljöproblem samt vilken påverkan som orsakat den försämrade statusen anges även dessa. För att uppnå förbättringsbehovet behöver åtgärder genomföras men förbättringsbehovet anger inte vilken åtgärd som är lämpligast.*

ID	Platser	Miljöproblem	Påverkan	Storlek	Parameter
VISSIMPROVEMENT0011297	Vatten - Storån	4.1 Flödesförändringar		12 000 m2	Specifik flödesenergi i vattendrag
VISSIMPROVEMENT0014432	Vatten - Storån	4. Förändrade habitat genom fysisk påverkan		1,3 km	Morfologiskt tillstånd i vattendrag
VISSIMPROVEMENT0014798	Vatten - Storån	4. Förändrade habitat genom fysisk påverkan		4 ha	Vattendragets närområde
VISSIMPROVEMENT0015134	Vatten - Storån	4. Förändrade habitat genom fysisk påverkan		8,3 ha	Svämplanets strukturer och funktion i vattendrag
VISSIMPROVEMENT0017423	Vatten - Storån	4.2 Konnektivitetsförändringar		5 antal	Konnektivitet i vattendrag

## Åtgärder

Här presenteras de föreslagna och genomförda åtgärderna för vattenförekomsten.

### Juridiskt bindande åtgärder i Vattenmyndigheternas åtgärdsprogram

Vattenmyndigheternas åtgärdsprogram innehåller de åtgärder som myndigheter och kommuner behöver genomföra för att miljökvalitetsnormerna ska följas. Åtgärdsprogrammen för respektive vattendistrikt hittar du på [www.vattenmyndigheterna.se](http://www.vattenmyndigheterna.se).

Åtgärderna i åtgärdsprogrammet är administrativa åtgärder som är juridiskt bindande. Dessa syftar till att bana väg för de åtgärder som genomförs direkt i vattenmiljöerna för att förbättra vattnets ekologiska och kemiska status.

### Möjliga, planerade, pågående och genomförda åtgärder för bättre vattenkvalitet

Nedan visas genomförda och planerade åtgärder samt föreslagna åtgärder som kan behöva genomföras för att uppnå bättre vattenkvalitet. Åtgärderna är inte juridiskt bindande, utan en del i den långsiktiga planeringen för bättre vatten. Det kan finnas ytterligare åtgärder som av olika anledning ännu inte blivit registrerade. Vattenmyndigheterna välkomnar synpunkter och konkreta förbättringsförslag på föreslagna åtgärder.

Möjliga åtgärder (10 st)							
Förslag på åtgärder som är möjliga att genomföra eller skulle behöva genomföras för att nå god vattenstatus.							
Åtgärd	Åtgärdskategori	Åtgärdsplats	Effekter	Storlek	Tidsspann	Totalkostnad	Flaggor
Restaurering av rensade eller rätade vattendrag	Biotopvård i vatten	Storån		12 000 m <sup>2</sup>	-		
Ekologiskt funktionella kantzoner - Storån	Ekologiskt funktionella kantzoner	Storån		4 ha	-		
Hänsyn i skogsbruket - miljögifter	Information	Gävleborg		1 st	2014 - 2021		
Nedströmspassage förbi Pappersfallets kraftverk	Nedströmspassage	Pappersavan	Ökning Habitat 410 ha	1 st	-		
Uppströmspassage förbi Pappersfallets kraftverk	Uppströmspassage	Pappersavan	Ökning Habitat 410 ha		-		
Fiskväg/utrivning av vandringshinder	Åtgärder för upp- och nedströmspassage	6850445 - 581453		1,4 m	-		
Fiskväg/utrivning av vandringshinder	Åtgärder för upp- och nedströmspassage	6850570 - 581111		5 m	-		
Fiskväg/utrivning av vandringshinder	Åtgärder för upp- och nedströmspassage	6850572 - 581221		0,3 m	-		
Fiskväg/utrivning av vandringshinder	Åtgärder för upp- och nedströmspassage	6850601 - 580371		5 m	-		
Åtgärdsutredning av behovet av ekologiskt funktionella kantzoner - Storån	Åtgärdsutredning	Storån		1 st	-		

## Risk

Risken för att en miljökvalitetsnorm inte följs och att en god miljöstatus inte uppnås ,

### Klassificering

### Riskbedömning ?

Risk att Ekologisk status/potential inte uppnås 2021

■ Risk

Risk att Kemisk status inte uppnås 2021

■ Risk

Risk att Ekologisk status/potential inte uppnås  
2027

Risk att Kemisk status inte uppnås 2027

## Skyddade områden


Område	EUID	Områdestyp
Avloppskänsliga vatten, inland, fosfor	SELK001	Avloppsvattendirektivet

## Typtillhörighet

	Värde
<b>Typindelning/Typtillhörighet ?</b>	
Vattentyp - Vattendrag	2--
Limnisk vattentypsregion	Norra Sverige ≤ 200 m (2)
Tillrinningsområdets storlek (km <sup>2</sup> )	
Vattendragslutning (%)	

## Hydrologisk och administrativ information

### Namn

Visningsnamn	Storån
Namn enligt SMHI	Storån
Landskod	SE
Vattenmyndighet	Bottenhavets
Distriktsindelning	2. Bottenhavet (nationell del) 

### Koordinater

SWEREF99 TM Nordlig	6850544	SWEREF99 TM Östlig	580935
RT 90 2,5 gon V - X	6851919	RT 90 2,5 gon V - Y	1538475
WGS84 Latitud	61,7792817642609	WGS84 Longitud	16,5340746793023
ETRS-89 Latitud	61.77933	ETRS-89 Longitud	16.53378

### Vatteninformation

Vattenkategori	Vattendrag
Längd (km)	2
Huvudavrinningsområde	Delångersån (SE45000)
Delavrinningsområden	Inloppet i Sättjärasjön (SE685175-153838) - SE685175-153838
Delområde/Ansvarsområde	Hälsinglands skogsvattendrag (AREA00271)
Åtgärdsområde	Mellersta Hälsinglands kustvatten (AREA00835)
Kommuner	Hudiksvall
Län	Gävleborg
Ansvarigt län	Gävleborg

## Vatten som ingår i förekomsten

Dessa rinnsträckor och vattenytor ingår i SMHI:s Hydrologiska nätverk som bygger på översiktskartan (1:250 000) som är byggstenar till att skapa vattenförekomster för sjöar och vattendrag.

Den hydrologiska ordningen visar vilken ordning rinnsträckorna och vattenytorna ligger i förekomsten från nedströms och uppåt.

Ordning	RSTID/VYID	VName / RName	Name	Linjekod/Ytkod
0	68519191538476	Storån		Vattendrag

## Vattenversion

I följande versioner har detta objekt existerat



**Version**

Ytvatten innan versionshantering  
SVAR\_2010\_1  
SVAR\_2012\_2  
SVAR\_2016

**Datum**

2011-05-09 12:09  
2011-10-17 12:07  
2012-11-08 09:07  
2017-06-20 09:29

**Cykel**

Förvaltningscykel 1 (2004 - 2009)  
Förvaltningscykel 2 (2010 - 2016)  
Förlängning av förvaltningscykel 2  
Förvaltningscykel 3 (2017 - 2021) (aktuell)

**Vattentyp**

Vattenförekomst  
Vattenförekomst  
Vattenförekomst  
Vattenförekomst

**Kontakta Länsstyrelsen i Gävleborg**

**E-post** [vattenforvaltningmiljoovervakning.gavleborg@lansstyrelsen.se](mailto:vattenforvaltningmiljoovervakning.gavleborg@lansstyrelsen.se)

**Hemsida** <http://www.x.lst.se/x/amnen/Vattendirektivet/>