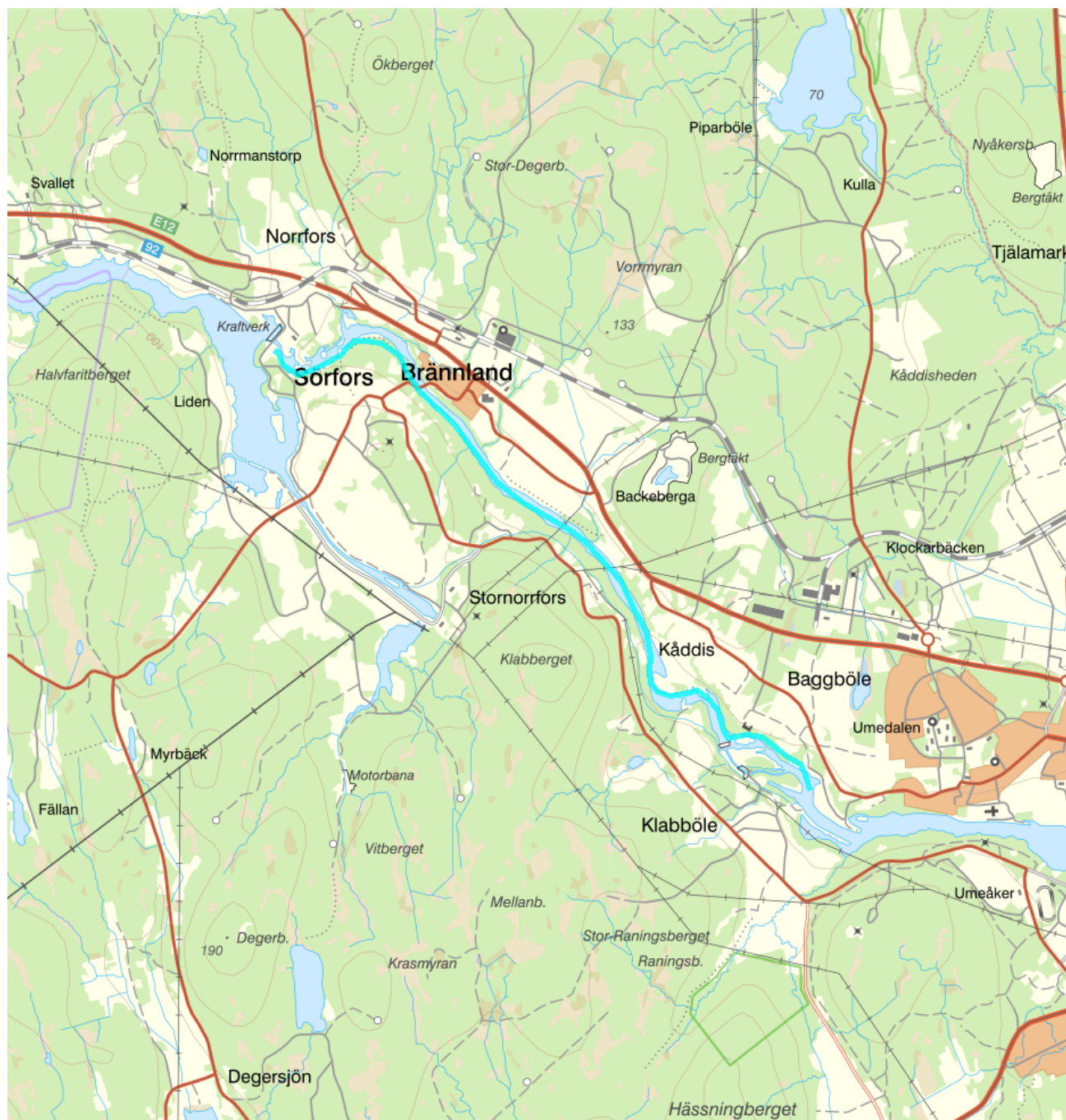


## Umeälven (Stornorrfors naturfåra) - WA13234168 / SE709069-171016



<b>Vattenkategori</b>	Vattendrag	<b>Län</b>	Västerbotten - 24
<b>Typ</b>	Vattenförekomst	<b>Kommun</b>	Umeå - 2480
<b>Distrikt</b>	1. Bottenviken (nationell del) - SE1	<b>Längd (km)</b>	8,8
<b>Huvudavrinningsområde</b>	Umeälven - SE28000		

**Mer information** <http://viss.lansstyrelsen.se/Waters.aspx?waterMSCD=WA13234168>

### Miljö kvalitetsnorm

#### Ekologisk potential

#### Kvalitetskrav

■ God ekologisk potential 2033

**Version:** Beslutad

Vattenförekomsten är klassad som kraftigt modifierad på grund av väsentligt påverkad hydrologisk regim eller morfologiskt tillstånd. Dessutom bedöms att åtgärder för att nå god ekologisk status skulle medföra en betydande negativ påverkan på samhällsviktig vattenkraftsverksamhet. För mer information om kraftigt modifierade vatten (KMOV), se VISS-hjälp. I åtgärdsplanen för avrinningsområdet finns mer utförliga beskrivningar av de avvägningar som genomförts för att föreslå kvalitetskravet för denna vattenförekomst (se referens nedan).

Kvalitetskravet god ekologisk potential är det ekologiska förhållande som råder då man uppnått de kravnivåer som anges för relevanta kvalitetsfaktorer nedan. Tidsfristen till år 2027 är satt utifrån att det bedöms tekniskt omöjligt att uppnå avsedd biologisk effekt före denna tidpunkt.

## Beskrivning

**▲ Motiveringstexter kan uppdateras av ansvarig länsstyrelse eller vattenmyndighet**

### Beskrivning av kvalitetskrav

Vattenförekomsten är klassad som kraftigt modifierad på grund av väsentligt påverkad hydrologisk regim eller morfologiskt tillstånd. Dessutom bedöms att åtgärder för att nå god ekologisk status skulle medföra en betydande negativ påverkan på samhällsviktig vattenkraftsverksamhet. För mer information om kraftigt modifierade vatten (KMOV), se VISS-hjälp. I åtgärdsplanen för avrinningsområdet finns mer utförliga beskrivningar av de avvägningar som genomförts för att föreslå kvalitetskravet för denna vattenförekomst (se referens nedan).

Kvalitetskravet god ekologisk potential är det ekologiska förhållande som råder då man uppnått de kravnivåer som anges för relevanta kvalitetsfaktorer nedan. Tidsfristen till år 2027 är satt utifrån att det bedöms tekniskt omöjligt att uppnå avsedd biologisk effekt före denna tidpunkt.

### Kravnivå

Fisk: Vandringsbenägna arter och övrigt förekommande arter ska kunna röra sig fritt till, från och inom vattenförekomsten samt till eventuella biflöden, och ha tillräcklig tillgång på lek- och uppväxtplatser. Långsiktigt hållbara populationer av vandringsbenägna och övrigt förekommande arter ska säkerställas.

En platsspecifik undersökning behövs för att utreda de specifika ekologiska förhållanden som ska uppnås i vattenförekomsten för att säkerställa den kravnivå för fisk som anges ovan. Detta avser till exempel arealer av lek- och uppväxtområden samt passageeffektivitet för att tillse att långsiktigt hållbara populationer av vandringsbenägna arter och övrigt förekommande arter upprätthålls.

Konnektivitet i vattendrag: Vandringsbenägna arter ska kunna passera upp till och/eller ner från vattenförekomsten. God konnektivitet motsvarar den passageeffektivitet som kan uppnås med användning av bästa möjliga teknik för fiskvandringsanordningar.

Hydrologisk regim i vattendrag: Ett tillräckligt flöde finns för att upprätthålla grundläggande ekologiska funktioner i naturfåran eller andra relevanta delar av vattenförekomsten och för att möjliggöra upp- och nedströms vandring för vandringsbenägna arter.

Morfologiskt tillstånd i vattendrag: Det finns tillräckliga förekomster av lek- och uppväxtplatser för vandringsbenägna och övrigt förekommande arter för att säkerställa långsiktigt hållbara populationer av sådana arter.

### Undantag

Kvalitetsfaktor	Påverkanstryck	Tidsfrist	Mindre strängt krav	Skäl
Fisk	Förändring av hydrologisk regim - annat	2027		Tekniska skäl

### Motivering

Vattenförekomsten uppnår inte god status för hydrologisk regim/hydrografiska villkor på grund av påverkan från tidigare flottningsverksamhet. Åtgärder ska genomföras för att minska påverkan så att god status kan nås. Vattenförekomstens återhämtning tar tid och åtgärder bör därför sättas in så snart som möjligt för att nå målet. Tidsfrist till 2027 gäller för hydrologisk regim/hydrografiska villkor med skälet att det inte är tekniskt möjligt att nå god status tidigare.

Kvalitetsfaktor	Påverkanstryck	Tidsfrist	Mindre strängt krav	Skäl
Hydrologisk regim i vattendrag	Förändring av hydrologisk regim - annat	2027		Tekniska skäl

### Motivering

Vattenförekomsten uppnår inte god status för hydrologisk regim/hydrografiska villkor på grund av påverkan från tidigare flottningsverksamhet. Åtgärder ska genomföras för att minska påverkan så att god status kan nås. Vattenförekomstens återhämtning tar tid och åtgärder bör därför sättas in så snart som möjligt för att nå målet. Tidsfrist till 2027 gäller för hydrologisk regim/hydrografiska villkor med skälet att det inte är tekniskt möjligt att nå god status tidigare.

Kvalitetsfaktor	Påverkanstryck	Tidsfrist	Mindre strängt krav	Skäl
Konnektivitet i vattendrag	Förändring av morfologiskt tillstånd - okända eller föråldrade	2027		Tekniska skäl

#### Motivering

Vattenförekomsten uppnår inte god status för sidledes konnektivitet på grund av påverkan från tidigare flottningsverksamhet. Åtgärder ska genomföras för att minska påverkan så att god status kan nås. Vattenförekomstens återhämtning tar tid och åtgärder bör därför sättas in så snart som möjligt för att nå målet. Tidsfrist till 2027 gäller för konnektivitet i vattendrag med skälet att det inte är tekniskt möjligt att nå god status tidigare.

Kvalitetsfaktor	Påverkanstryck	Tidsfrist	Mindre strängt krav	Skäl
Fisk	Förändring av morfologiskt tillstånd - okända eller föråldrade	2027		Tekniska skäl

#### Motivering

Vattenförekomsten uppnår inte god status för morfologiskt tillstånd på grund av påverkan från tidigare flottningsverksamhet. Åtgärder ska genomföras för att minska påverkan så att god status kan nås. Vattenförekomstens återhämtning tar tid och åtgärder bör därför sättas in så snart som möjligt för att nå målet. Tidsfrist till 2027 gäller för morfologiskt tillstånd med skälet att det inte är tekniskt möjligt att nå god status tidigare.

Kvalitetsfaktor	Påverkanstryck	Tidsfrist	Mindre strängt krav	Skäl
Morfologiskt tillstånd i vattendrag	Förändring av morfologiskt tillstånd - okända eller föråldrade	2027		Tekniska skäl

#### Motivering

Vattenförekomsten uppnår inte god status för morfologiskt tillstånd på grund av påverkan från tidigare flottningsverksamhet. Åtgärder ska genomföras för att minska påverkan så att god status kan nås. Vattenförekomstens återhämtning tar tid och åtgärder bör därför sättas in så snart som möjligt för att nå målet. Tidsfrist till 2027 gäller för morfologiskt tillstånd med skälet att det inte är tekniskt möjligt att nå god status tidigare.

#### Kvalitetsfaktorer

Morfologiskt tillstånd i vattendrag

Kvalitetsfaktor	Påverkanstryck	Tidsfrist	Mindre strängt krav	Skäl
Morfologiskt tillstånd i vattendrag	Förändring av morfologiskt tillstånd - annat	2033		Tekniska skäl

#### Motivering

Det finns en väsentlig påverkan på morfologiskt tillstånd från en eller flera verksamheter, som framgår av påverkansbedömningen, däribland vattenkraft. Det påverkar den ekologiska funktionen i vattenförekomsten i så hög grad att den ekologiska potentialen bedöms vara sämre än god och åtgärder behöver därför vidtas.

Från och med den 1 januari 2019 ska alla vattenkraftsverksamheter förses med moderna miljövillkor, d.v.s. ett meddelat tillstånd enligt miljöbalken (1998:808). Vattenförekomsten ingår i en prövningsgrupp med utgångspunkt i den nationella prövningsplanen och ingår i omprövning 2026 (Regeringen, 2020). Bedömningen är att tiden för att genomföra åtgärder efter att tillstånd meddelats, tillsammans med efterföljande återhämtning, medför att uppnåendet av god ekologisk potential inte kommer vara möjligt förrän senast 2033 och därmed finns skäl för tidsfrist.

#### Kvalitetsfaktorer

Morfologiskt tillstånd i vattendrag

Kvalitetsfaktor	Påverkanstryck	Tidsfrist	Mindre strängt krav	Skäl
Fisk	Förändring av morfologiskt tillstånd - annat	2033		Tekniska skäl

#### Motivering

Det finns en väsentlig påverkan på kvalitetsfaktorn fisk. Vattenförekomsten uppnår inte god potential på grund av en eller flera typer av morfologisk påverkan, som framgår av påverkansbedömningen, och åtgärder behöver därför vidtas.

Från och med den 1 januari 2019 ska alla vattenkraftsverksamheter förses med moderna miljövillkor, d.v.s. ett meddelat tillstånd enligt miljöbalken (1998:808). Vattenförekomsten ingår i en prövningsgrupp med utgångspunkt i den nationella prövningsplanen och ingår i omprövning 2026 (Regeringen, 2020). Bedömningen är att tiden för att genomföra åtgärder efter att tillstånd meddelats, tillsammans med efterföljande återhämtning, medför att uppnåendet av god ekologisk potential inte kommer vara möjligt förrän senast 2033 och därmed finns skäl för tidsfrist.

Kvalitetsfaktor	Påverkanstryck	Tidsfrist	Mindre strängt krav	Skäl
Fisk	Förändring av hydrologisk regim - vattenkraft	2033		Naturliga förhållanden

#### Motivering

Det finns en väsentlig påverkan på kvalitetsfaktorn fisk. Förekommande reglering påverkar den ekologiska funktionen i vattenförekomsten i så hög grad att den ekologiska potentialen bedöms vara sämre än god och åtgärder behöver därför vidtas.

Från och med den 1 januari 2019 ska alla vattenkraftsverksamheter förses med moderna miljövillkor, d.v.s. ett meddelat tillstånd enligt miljöbalken (1998:808). Vattenförekomsten ingår i en prövningsgrupp med utgångspunkt i den nationella prövningsplanen och ingår i omprövning 2026 (Regeringen, 2020). Bedömningen är att tiden för att genomföra åtgärder efter att tillstånd meddelats, tillsammans med efterföljande återhämtning, medför att uppnåendet av god ekologisk potential inte kommer vara möjligt förrän senast 2033 och därmed finns skäl för tidsfrist.

Kvalitetsfaktor	Påverkanstryck	Tidsfrist	Mindre strängt krav	Skäl
Hydrologisk regim i vattendrag	Förändring av hydrologisk regim - vattenkraft	2033		Naturliga förhållanden

#### Motivering

Det finns en väsentlig påverkan på flödet och vattenförekomsten påverkas negativt av regleringen. Det påverkar den ekologiska funktionen i vattenförekomsten i så hög grad att den ekologiska potentialen bedöms vara sämre än god och åtgärder behöver därför vidtas.

Från och med den 1 januari 2019 ska alla vattenkraftsverksamheter förses med moderna miljövillkor, d.v.s. ett meddelat tillstånd enligt miljöbalken (1998:808). Vattenförekomsten ingår i en prövningsgrupp med utgångspunkt i den nationella prövningsplanen och ingår i omprövning 2026 (Regeringen, 2020). Bedömningen är att tiden för att genomföra åtgärder efter att tillstånd meddelats, tillsammans med efterföljande återhämtning, medför att uppnåendet av god ekologisk potential inte kommer vara möjligt förrän senast 2033 och därmed finns skäl för tidsfrist.

Kvalitetsfaktor	Påverkanstryck	Tidsfrist	Mindre strängt krav	Skäl
Konnektivitet i vattendrag	Förändring av konnektivitet genom dammar, barriärer och slussar - för vattenkraft	2033		Naturliga förhållanden

#### Motivering

Det finns en väsentlig påverkan på kvalitetsfaktorn konnektivitet. Barriärerna fragmenterar vattenförekomsten och hindrar fiskars och bottenlevande djurs förflyttningar upp- och ned i vattensystemet, samt hämmar flödet av näringsämnen, sediment och organiskt material. Det påverkar den ekologiska funktionen i vattenförekomsten i så hög grad att den ekologiska statusen bedöms vara sämre än god och åtgärder behöver därför vidtas.

Från och med den 1 januari 2019 ska alla vattenkraftsverksamheter förses med moderna miljövillkor, d.v.s. ett meddelat tillstånd enligt miljöbalken (1998:808). Vattenförekomsten ingår i en prövningsgrupp med utgångspunkt i den nationella prövningsplanen och ingår i omprövning 2026 (Regeringen, 2020). Bedömningen är att tiden för att genomföra åtgärder efter att tillstånd meddelats, tillsammans med efterföljande återhämtning, medför att uppnåendet av god ekologisk potential inte kommer vara möjligt förrän senast 2033 och därmed finns skäl för tidsfrist.


Kvalitetsfaktor	Påverkanstryck	Tidsfrist	Mindre strängt krav	Skäl
Fisk	Förändring av konnektivitet genom dammar, barriärer och slussar - för vattenkraft	2033		Naturliga förhållanden

#### Motivering

Det finns en väsentlig påverkan på kvalitetsfaktorn fisk. Förekommande barriärer fragmenterar vattenförekomsten och hindrar fiskars och bottenlevande djurs förflyttningar upp- och ned i vattensystemet, samt hämmar flödet av näringsämnen, sediment och organiskt material. Det påverkar den ekologiska funktionen i vattenförekomsten i så hög grad att den ekologiska potentialen bedöms vara sämre än god och åtgärder behöver därför vidtas.

Från och med den 1 januari 2019 ska alla vattenkraftsverksamheter förses med moderna miljövillkor, d.v.s. ett meddelat tillstånd enligt miljöbalken (1998:808). Vattenförekomsten ingår i en prövningsgrupp med utgångspunkt i den nationella prövningsplanen och ingår i omprövning 2026 (Regeringen, 2020). Bedömningen är att tiden för att genomföra åtgärder efter att tillstånd meddelats, tillsammans med efterföljande återhämtning, medför att uppnåendet av god ekologisk potential inte kommer vara möjligt förrän senast 2033 och därmed finns skäl för tidsfrist.

#### Referenser

Åtgärdsplaner för Bottenvikens vattendistrikt - Umeälven 

#### Kemisk ytvattenstatus

Kvalitetskrav ■ God kemisk ytvattenstatus

#### Undantag - Mindre stränga krav

Bromerad difenyleter

#### Kvalitetskrav

■ Uppnår ej god kemisk ytvattenstatus

#### Tidpunkt

#### Påverkanstryck

Diffusa källor - Atmosfärisk deposition

▲ Motiveringstexten kan uppdateras av ansvarig länsstyrelse eller vattenmyndighet

Nr enl föreskrift (HVMFS)	Skäl	Halt som ska uppnås	Nuvarande halt	Enhet
2013:19)	Omöjligt			
5				

Ett undantag i form av mindre strängt krav har satts för bromerade difenyletrar (kongenerna 28, 47, 99, 100, 153 och 154), även kallade polybromerade difenylterar (PBDE). Halterna av PBDE bedöms överskrida gränsvärdet i fisk i samtliga vattenförekomster. Skälet för undantag är att det bedöms vara tekniskt omöjligt att sänka halterna av PBDE till de nivåer som motsvarar god kemisk ytvattenstatus. Problemet beror främst på påverkan från långväga luftburna föroreningar och bedöms ha en sådan omfattning och karaktär att det i dagsläget saknas tekniska förutsättningar att åtgärda det. De nuvarande halterna av PBDE (december 2015) får dock inte öka. Lokala påverkanskällor som bidrar till sänkt status för PBDE ska åtgärdas oavsett det mindre stränga kravet för atmosfärisk deposition (se övriga tidsfrister).


Kvicksilver och kvicksilverföreningar ■ Uppnår ej god kemisk ytvattenstatus Diffusa källor - Atmosfärisk deposition


▲ Motiveringstexten kan uppdateras av ansvarig länsstyrelse eller vattenmyndighet

Nr enl föreskrift (HVMFS)	Skäl	Halt som ska uppnås	Nuvarande halt	Enhet
2013:19)	Omöjligt			
21				

Ett undantag i form av mindre strängt krav har satts för kvicksilver (Hg). Halterna av kvicksilver bedöms överskrida gränsvärdet i fisk i samtliga vattenförekomster. Skälet för undantag är att det bedöms vara tekniskt omöjligt att sänka halterna av kvicksilver till de nivåer som motsvarar god kemisk ytvattenstatus. Den största påverkan av kvicksilver består av atmosfärisk deposition vars ursprung är långväga. I Sverige har en stor mängd av det nedfallande atmosfäriska kvicksilvret under lång tid ackumulerats. Problemet bedöms ha en sådan omfattning och karaktär att det i dagsläget saknas tekniska förutsättningar att åtgärda det. De nuvarande halterna av kvicksilver (december 2015) får dock inte öka. Lokala påverkanskällor som bidrar till sänkt status för Hg ska åtgärdas oavsett det mindre stränga kravet för atmosfärisk deposition (se övriga tidsfrister).

#### Referenser

The National Swedish Contaminant Monitoring Programme for Freshwater Biota, 2018 

Havs- och vattenmyndighetens föreskrifter (HVMFS 2019:25) om klassificering och miljö kvalitetsnormer avseende ytvatten 

#### Skyddade områden

Område	Kvalitetskrav	Områdestyp	EUID
Umeälven och Vindelälven	Miljö kvalitetsnormer enligt fisk- och musselvattenförordningen	Fiskvatten	SEF11004
Umeälven (Stornorrfors naturfåra)	Krav enligt dricksvattenföreskrifterna	Dricksvattenförsörjning, Artikel 7	SEA7WA13234168

#### Kraftigt modifierat vatten

##### Åtgärder - Miljö kvalitetskrav (5 st)

Vattenförekomsten har förklarats som kraftigt modifierad. Miljö kvalitetskrav är ställda med hänsyn till de verksamheter eller miljövärden som riskerar att påverkas negativt av de åtgärder som krävs för att nå god ekologisk status. Här listas de åtgärder som bedömts nödvändiga för att klara kvalitetskraven. Om alternativa åtgärder kan ge lika god effekt på vattnets ekologiska status ska det anses likvärdigt.

Åtgärd	Åtgärdskategori	Åtgärdsplats
Nedströmspassage förbi Stornorrorsdammen	Anordningar för nedströmspassage	Stornorrors dämningssområde
Minimitappning i torrfåran nedströms Stornorrorsdammen	Minimitappning i naturfåra	Stornorrors dämningssområde Umeälven (Stornorrors naturfåra)
Tillförsel av block, lekgrus, död ved och andra habitatstrukturer i torrfåran nedströms Stornorrors	Tillförsel av block, lekgrus, död ved och andra habitatstrukturer	Umeälven (Stornorrors naturfåra)
Uppströmspassage förbi Stornorrorsdammen	Uppströmspassage	Stornorrors dämningssområde Umeälven (Stornorrors naturfåra)

Återkoppla biflöden till torråran nedströms Stornorrfors

Återkoppla biflöden till magasin eller huvudfåra

Umeälven (Stornorrfors naturfåra)

## Sammanfattning av förklarandet av kraftigt modifierat vatten (KMV)

Här visas hur vattnet har identifierats som kraftigt modifierat (KMV). Analysen följer *Vägledning för Kraftigt Modifierat Vatten i vattenförekomster med vattenkraft (Havs- och Vattenmyndigheten, 2016)*.

Preliminär identifiering av kraftigt modifierat vatten (KMV)

Bedömning av åtgärder för att uppnå god ekologisk status (GES)

Förklarande av vattenförekomsten som KMV

### Åtgärder - Maximal ekologisk potential (5 st)

Maximal ekologisk potential motsvarar den högsta möjliga ekologiska status som skulle kunna uppnås i vattenförekomsten om alla genomförbara åtgärder vidtas, men utan betydande negativa konsekvenser för vattenkraftsproduktionen. Åtgärdslistan nedan innehåller samtliga åtgärder som behövs för att maximal ekologisk potential ska anses vara uppnådd, samt för att kvalitetskraven inte ska äventyras i andra vattenförekomster (uppströms eller nedströms) som påverkas av den aktuella vattenkraftsanläggningen.

Åtgärd	Åtgärdskategori	Åtgärdsplats
Nedströmspassage förbi Stornorrforsdammen	Anordningar för nedströmspassage	Stornorrfors dämningssområde
Minimitappning i torråran nedströms Stornorrforsdammen	Minimitappning i naturfåra	Stornorrfors dämningssområde Umeälven (Stornorrfors naturfåra)
Tillförsel av block, lekgrus, död ved och andra habitatstrukturer i torråran nedströms Stornorrfors	Tillförsel av block, lekgrus, död ved och andra habitatstrukturer	Umeälven (Stornorrfors naturfåra)
Uppströmspassage förbi Stornorrforsdammen	Uppströmspassage	Stornorrfors dämningssområde Umeälven (Stornorrfors naturfåra)
Återkoppla biflöden till torråran nedströms Stornorrfors	Återkoppla biflöden till magasin eller huvudfåra	Umeälven (Stornorrfors naturfåra)

### Åtgärder - God ekologisk potential (5 st)

God ekologisk potential skiljer sig marginellt från Maximal ekologisk potential. God ekologisk potential råder när samtliga åtgärder för maximal ekologisk potential, förutom de som inte ger ett betydande värde för ekologisk status, är genomförda.

Här listas de åtgärder som har bedömts ge ett väsentligt värde för vattenförekomstens ekologiska status och därför är nödvändiga för att uppnå kvalitetskravet god ekologisk potential. Dessutom ingår åtgärder som är nödvändiga för att inte äventyra kvalitetskraven i andra vattenförekomster (uppströms eller nedströms), som påverkas väsentligt av den aktuella vattenkraftsanläggningen enligt 4 kap, 13 § vattenförvaltningsförordningen.

Åtgärderna i listan är förslag på tillvägagångssätt för att uppnå en viss önskad effekt på vattnets ekologiska status. Om lika god effekt kan nås med alternativa åtgärder ska det anses likvärdigt.

I de fall åtgärderna för att uppnå god ekologisk potential bedöms orimliga övervägs undantag från miljökvalitetsnormen.

Åtgärd	Åtgärdskategori	Åtgärdsplats
Nedströmspassage förbi Stornorrforsdammen	Anordningar för nedströmspassage	Stornorrfors dämningssområde
Minimitappning i torråran nedströms Stornorrforsdammen	Minimitappning i naturfåra	Stornorrfors dämningssområde Umeälven (Stornorrfors naturfåra)

Tillförsel av block, lekgrus, död ved och andra habitatstrukturer i torrfåran nedströms Stornorrfors	Tillförsel av block, lekgrus, död ved och andra habitatstrukturer	Umeälven (Stornorrfors naturfåra)
Uppströmspassage förbi Stornorrforsdammen	Uppströmspassage	Stornorrfors dämningssområde Umeälven (Stornorrfors naturfåra)
Återkoppla biflöden till torrfåran nedströms Stornorrfors	Återkoppla biflöden till magasin eller huvudfåra	Umeälven (Stornorrfors naturfåra)

## Statusklassning

### Status ?

- Ekologisk potential

### Klassificering

Otillfredsställande

Ekologisk status för kraftigt modifierade vatten

- Tillkomst/härkomst

Kraftigt modifierad

- Kemisk status

Uppnår ej god

### Ekologisk status - Biologiska kvalitetsfaktorer ?

Påväxt-kiselalger

Ej klassad

IPS-index för Kiselalger

Ej klassad

ACID - Surhetsindex för vattendrag och sjöar

Bottenfauna

Ej klassad

ASPT

Ej klassad

DJ-index

Fisk

Måttlig

Fisk i rinnande vatten (VIX)

Fisk i rinnande vatten (VIXMORF)

Fisk i rinnande vatten (VIXh)

Fisk i rinnande vatten (VIXsm)

### Ekologisk status - Fysikalisk-Kemiska kvalitetsfaktorer

Näringsämnen

Ej klassad

Försurning

Ej klassad

Särskilda förorenande ämnen

Ej klassad

Arsenik

Ej klassad

Koppar

Ej klassad

Krom

Ej klassad

Uran

Ej klassad

Zink

Ej klassad

Ammoniak

Ej klassad

Icke-dioxinlika PCB'er (6 PCB:  
28,52,101,138,153,180)

Ej klassad

Nitrat

Ej klassad

### Ekologisk status - Hydromorfologi

Konnektivitet i vattendrag

Måttlig

Konnektivitet i uppströms och nedströms  
riktning i vattendrag

Måttlig

Konnektivitet i sidled till närområde och

Ej klassad

## svämplan i vattendrag

Hydrologisk regim i vattendrag	<span style="color: red;">■</span> Dålig
Specifik flödesenergi i vattendrag	<span style="color: red;">■</span> Dålig
Volymsavvikelse i vattendrag	<span style="color: yellow;">■</span> Måttlig
Avvikelse i flödets förändringstakt	<span style="color: red;">■</span> Dålig
Vattenståndets förändringstakt i vattendrag	<span style="color: gray;">■</span> Ej klassad
Morfologiskt tillstånd i vattendrag	<span style="color: orange;">■</span> Otillfredsställande
Vattendragsfårans form	<span style="color: red;">■</span> Dålig
Vattendragets planform	<span style="color: red;">■</span> Dålig
Vattendragsfårans bottensubstrat	<span style="color: red;">■</span> Dålig
Död ved i vattendrag	
Strukturer i vattendraget	<span style="color: red;">■</span> Dålig
Vattendragsfårans kanter	<span style="color: red;">■</span> Dålig
Vattendragets närområde	<span style="color: blue;">■</span> Hög
Svämplanets strukturer och funktion i vattendrag	<span style="color: blue;">■</span> Hög

**Kemisk status**

Prioriterade ämnen	<span style="color: red;">■</span> Uppnår ej god
Bromerad difenyleter	<span style="color: red;">■</span> Uppnår ej god
Bly och blyföreningar	<span style="color: gray;">■</span> Ej klassad
Kadmium och kadmiumföreningar	<span style="color: gray;">■</span> Ej klassad
Kvicksilver och kvicksilverföreningar	<span style="color: red;">■</span> Uppnår ej god
Nickel och nickelföreningar	<span style="color: gray;">■</span> Ej klassad

**Miljöproblem och påverkanskällor****Påverkanskällor** ?**Klassificering**

Punktkällor - reningsverk	
Punktkällor - Bräddning	
Punktkällor - IED-industri	
Punktkällor - Inte IED-industri	
Punktkällor - Förorenade områden	
Punktkällor - Deponier	
Punktkällor - Lakvatten från gruvdrift	
Punktkällor - Vattenbruk	
Punktkällor - Andra signifikanta punktkällor	
Diffusa källor - Urban markanvändning	
Diffusa källor - Jordbruk	
Diffusa källor - Skogsbruk	
Diffusa källor - Transport och infrastruktur	
Diffusa källor - Förorenad mark/gammal industrimark	
Diffusa källor - Enskilda avlopp	
Diffusa källor - Atmosfärisk deposition	<span style="color: orange;">■</span> Betydande påverkan
Diffusa källor - Materialtäkt	
Diffusa källor - Vattenbruk	
Diffusa källor - Andra relevanta	



Vattenuttag eller vattenavledning - för jordbruk	
Vattenuttag eller vattenavledning för dricksvatten	
Vattenuttag eller vattenavledning - för industri	
Vattenuttag eller vattenavledning - för kylvatten	
Vattenuttag eller vattenavledning - för vattenbruk	
Vattenuttag eller vattenavledning - för vattenkraft	
Vattenuttag eller vattenavledning - annat	
Förändring av konnektivitet genom dammar, barriärer och slussar - för vattenkraft	<input checked="" type="checkbox"/> Betydande påverkan
Förändring av konnektivitet genom dammar, barriärer och slussar - för dricksvatten	<input type="checkbox"/> Ej klassad
Förändring av konnektivitet genom dammar, barriärer och slussar - för översvämningsskydd	<input type="checkbox"/> Ej klassad
Förändring av konnektivitet genom dammar, barriärer och slussar - för bevattning	
Förändring av konnektivitet genom dammar, barriärer och slussar - för turism och rekreation	<input type="checkbox"/> Ej klassad
Förändring av konnektivitet genom dammar, barriärer och slussar - för industrin	<input type="checkbox"/> Ej klassad
Förändring av konnektivitet genom dammar, barriärer och slussar - för sjöfart	
Förändring av konnektivitet genom dammar, barriärer och slussar - Annat	<input type="checkbox"/> Ej klassad
Förändring av konnektivitet genom dammar, barriärer och slussar - okända eller föråldrade	<input type="checkbox"/> Ej klassad
Förändring av hydrologisk regim - jordbruk	
Förändring av hydrologisk regim - Sjöfart	
Förändring av hydrologisk regim - vattenkraft	<input checked="" type="checkbox"/> Betydande påverkan
Förändring av hydrologisk regim - offentlig vattenförsörjning	
Förändring av hydrologisk regim - fiske och vattenbruk	
Förändring av hydrologisk regim - annat	<input checked="" type="checkbox"/> Betydande påverkan
Fysisk förlust av hela eller delar av vattenförekomster	
Förändring av morfologiskt tillstånd - för översvämningsskydd	
Förändring av morfologiskt tillstånd - för jordbruket	<input type="checkbox"/> Ej klassad
Förändring av morfologiskt tillstånd - för sjöfart	
Förändring av morfologiskt tillstånd - annat	<input checked="" type="checkbox"/> Betydande påverkan
Förändring av morfologiskt tillstånd - okända eller föråldrade	<input checked="" type="checkbox"/> Betydande påverkan
Andra hydromorfologiska förändringar	
Introducerade sjukdomar eller arter	
Exploatering eller borttagande av djur eller växter	
Nedskräpning, olaglig avfallsdumpning	
Annan signifikant påverkan	
Okänd signifikant påverkan	
Historisk förorening	

## Åtgärder

## Juridiskt bindande åtgärder i Vattenmyndigheternas åtgärdsprogram

Vattenmyndigheternas åtgärdsprogram innehåller de åtgärder som myndigheter och kommuner behöver genomföra för att miljökvalitetsnormerna ska följas. Åtgärdsprogrammen för respektive vattendistrikt hittar du på [www.vattenmyndigheterna.se](http://www.vattenmyndigheterna.se).

Åtgärderna i åtgärdsprogrammet är administrativa åtgärder som är juridiskt bindande. Dessa syftar till att bana väg för de åtgärder som genomförs direkt i vattenmiljöerna för att förbättra vattnets ekologiska och kemiska status.

## Möjliga, planerade, pågående och genomförda åtgärder för bättre vattenkvalitet

Nedan visas genomförda och planerade åtgärder samt föreslagna åtgärder som kan behöva genomföras för att uppnå bättre vattenkvalitet. Åtgärderna är inte juridiskt bindande, utan en del i den långsiktiga planeringen för bättre vatten. Det kan finnas ytterligare åtgärder som av olika anledning ännu inte blivit registrerade. Vattenmyndigheterna välkomnar synpunkter och konkreta förbättringsförslag på föreslagna åtgärder.

Möjliga åtgärder i Förvaltningscykel 3 (6 st)							
Åtgärd	Åtgärdskategori	Åtgärdsplats	Effekter	Storlek	Tidsspann	Totalkostnad	Flaggor
Flottledsäterställning i Umeälven (Stornorrfors naturfåra)	Flottledsäterställning	Umeälven (Stornorrfors naturfåra)		5 000 m	-		
Minimitappning i torrfåran nedströms Stornorrorsdammen	Minimitappning i naturfåra	Stornorrfors dämningssområde Umeälven (Stornorrfors naturfåra)	Ökning Habitat 76 ha		-		
Nedströmspassage förbi Stornorrorsdammen	Anordningar för nedströmspassage	Stornorrfors dämningssområde	Ökning Habitat 1 300 ha	1 st	-		
Tillförsel av block, lekgrus, död ved och andra habitatstrukturer i torrfåran nedströms Stornorrors	Tillförsel av block, lekgrus, död ved och andra habitatstrukturer	Umeälven (Stornorrfors naturfåra)			-		
Uppströmspassage förbi Stornorrorsdammen	Uppströmspassage	Stornorrfors dämningssområde Umeälven (Stornorrfors naturfåra)	Ökning Habitat 1 300 ha		-		
Återkoppla biflöden till torrfåran nedströms Stornorrors	Återkoppla biflöden till magasin eller huvudfåra	Umeälven (Stornorrfors naturfåra)		2 st	-		

### Möjliga åtgärder i Förvaltningscykel 2 (8 st)

Förslag på åtgärder som är möjliga att genomföra eller skulle behöva genomföras för att nå god vattenstatus.

Åtgärd	Åtgärdskategori	Åtgärdsplats	Effekter	Storlek	Tidsspann	Totalkostnad	Flaggor
Nedströmspassage förbi Stornorrorsdammen	Anordningar för nedströmspassage	Stornorrfors dämningssområde	Ökning Habitat 1 300 ha	1 st	-		
Flottledsäterställning i Umeälven (Stornorrfors naturfåra)	Flottledsäterställning	Umeälven (Stornorrfors naturfåra)		5 000 m	-		
Flottledsäterställning i Umeälven.	Flottledsäterställning	Umeälven (Stornorrfors naturfåra)			-		

Minimitappning i torrfåran nedströms Stornorrorsdammen	Minimitappning i naturfåra	Stornorrors dämningssområde Umeälven (Stornorrors naturfåra)	Ökning Habitat 76 ha	-
Tillförsel av block, lekgrus, död ved och andra habitatstrukturer i torrfåran nedströms Stornorrors	Tillförsel av block, lekgrus, död ved och andra habitatstrukturer	Umeälven (Stornorrors naturfåra)		-
Uppströmspassage förbi Stornorrorsdammen	Uppströmspassage	Stornorrors dämningssområde Umeälven (Stornorrors naturfåra)	Ökning Habitat 1 300 ha	-
Återkoppla biflöden till torrfåran nedströms Stornorrors	Återkoppla biflöden till magasin eller huvudfåra	Umeälven (Stornorrors naturfåra)	2 st	-
Flottledsäterställning i Umeälven.	Åtgärdsutredning - övervakningsbehov	Umeälven (Stornorrors naturfåra)	1 st	-

### Genomförda åtgärder (8 st)

Åtgärder som har genomförts i eller kring vattenförekomsten eller har en effekt på vattenförekomsten

Åtgärd	Åtgärdskategori	Åtgärdsplats	Effekter	Storlek	Tidsspann	Flaggor	Totalkostnad
Miljöersättning miljöskyddsåtgärder	Miljöskyddsåtgärder enligt miljöstödet		Minskning Totalkväve kg/år Minskning Totalfosfor kg/år	10 ha	2010 - 2014		
Fiskväg, Stornorr/laxhoppet	Möjliggöra upp- och nedströmspassage	Fiskväg, Stornorr/laxhoppet				-	
Miljöersättning ekologisk odling	Odling utan bekämpningsmedel			10 ha	2010 - 2014		
Miljöersättning ekologisk odling	Odling utan bekämpningsmedel			7 ha	2010 - 2014		
Miljöersättning extensiv vallodling	Vallodling i slättlandskapet (enligt miljöstödet)		Minskning Totalkväve st/år Minskning Totalfosfor st/år	120 ha	2010 - 2014		
Miljöersättning extensiv vallodling	Vallodling i slättlandskapet (enligt miljöstödet)		Minskning Totalkväve st/år Minskning Totalfosfor st/år	28 ha	2010 - 2014		
Miljöersättning extensiv vallodling	Vallodling i slättlandskapet (enligt miljöstödet)		Minskning Totalkväve st/år Minskning Totalfosfor st/år	2 ha	2010 - 2014		
Miljöersättning extensiv vallodling	Vallodling i slättlandskapet (enligt miljöstödet)		Minskning Totalkväve st/år Minskning Totalfosfor st/år	18 ha	2010 - 2014		

### Miljöövervakning

Övervakningsstation	Program	Undersökning	Programspecifikt ID	Programspecifikt namn
Ume älv Stornorrors	NMÖ, Flodmynningar	Nationell MÖ, Flodmynningar	300	Ume älv, Stornorrors
Ume älv Stornorrors	SRK, Ume- och Vindelälven	Vattenkemi	Nö2	Stornorrors - NÖ2

**Skyddade områden****Område**

Avloppskänsliga områden, inlandsvatten, fosfor  
 Umeälven  
 Umeälven (Stornorrfors naturfåra)  
 Umeälven och Vindelälven

**EUID**

SELK001  
 SEA7SE709069-171016  
 SEA7WA13234168  
 SEFI1004

**Områdestyp**

Avloppsvattendirektivet  
 Dricksvattenförsörjning, Artikel 7  
 Dricksvattenförsörjning, Artikel 7  
 Fiskvatten

**Typtillhörighet****Värde****Typindelning/Typtillhörighet ?**

Vattentyp - Vattendrag	2SM
Limnisk vattentypsregion	Norra Sverige ≤ 200 m (2)
Tillrinningsområdets storlek (km <sup>2</sup> )	≥ 1000 (S)
Vattendragslutning (%)	0,1 - 2 (M)

**Vattenversion**

*I följande versioner har detta objekt existerat*

**Version**

Ytvatten innan versionshantering  
 SVAR\_2010\_1  
 SVAR\_2012\_2  
 SVAR\_2016

**Datum**

2011-05-09 12:09  
 2011-10-17 12:07  
 2012-11-08 09:07  
 2017-06-20 09:29

**Cykel**

Förvaltningscykel 1 (2004 - 2009)  
 Förvaltningscykel 2 (2010 - 2016)  
 Förlängning av förvaltningscykel 2  
 Förvaltningscykel 3 (2017 - 2021) (aktuell)

**Vattentyp**

Vattenförekomst  
 Vattenförekomst  
 Vattenförekomst  
 Vattenförekomst

**Kontakta Länsstyrelsen i Västerbotten**

**E-post** [AC-DL-bersek@lansstyrelsen.se](mailto:AC-DL-bersek@lansstyrelsen.se)

**Hemsida** <http://www.lansstyrelsen.se/vasterbotten/Sv/miljo-och-klimat/vatten-och-vattenanvandning/vattenforvaltning/Pages/default.aspx>