

Skansån (Lien) - WA14170181 / SE651031-147663



Förvaltningscykel 3 (2017 - 2021)

Vattenkategori	Vattendrag	Län	Östergötland - 05
Typ	Vattenförekomst	Kommun	Motala - 0583
Distrikt	4. Södra Östersjön - SE4	Längd (km)	4
Huvudavrinningsområde	Motala ström - SE67000		

Mer information <http://viss.lansstyrelsen.se/Waters.aspx?waterMSCD=WA14170181>

Miljö kvalitetsnorm

Ekologisk status

Kvalitetskrav

■ God ekologisk status 2027

Version: Beslutad

Beskrivning

▲ *Motiveringstexter kan uppdateras av ansvarig länsstyrelse eller vattenmyndighet*

Undantag

Kvalitetsfaktor	Påverkanstryck	Tidsfrist	Mindre strängt krav	Skäl
Konnektivitet i vattendrag	Förändring av konnektivitet genom dammar, barriärer och slussar - okända eller föråldrade	2027		Tekniska skäl

Motivering

Det finns en väsentlig påverkan på konnektivitet. Vandringshinder fragmenterar vattendraget och hindrar fiskars och bottenlevande djurs förflyttningar upp- och ned i vattensystemet, samt hämmar flödet av näringsämnen, sediment och organiskt material. Det påverkar den ekologiska funktionen i vattendraget i så hög grad att den ekologiska statusen bedöms vara sämre än god. Alla tekniskt möjliga och ekonomiskt rimliga åtgärder ska genomföras, men detta har inte hunnit genomföras innan 2021. Vattenförekomsten får en tidsfrist till 2027 med skälet inte tekniskt möjligt.

Kvalitetsfaktor	Påverkanstryck	Tidsfrist	Mindre strängt krav	Skäl
Konnektivitet i vattendrag	Förändring av konnektivitet genom dammar, barriärer och slussar- Annat	2027		Tekniska skäl

Motivering

Vattenförekomsten uppnår inte god status för konnektivitet på grund av en eller flera typer av påverkan, som framgår av påverkansbedömningen. Åtgärder ska genomföras för att minska påverkan så att god status kan uppnås. Vattenförekomstens återhämtning tar tid och åtgärder bör därför sättas in så snart som möjligt för att nå målet. Tidsfrist till 2027 gäller för konnektivitet med skälet att det inte är tekniskt möjligt att nå god status tidigare.

Kvalitetsfaktor	Påverkanstryck	Tidsfrist	Mindre strängt krav	Skäl
Fisk	Förändring av konnektivitet genom dammar, barriärer och slussar - okända eller föråldrade	2027		Tekniska skäl

Motivering

Det finns en väsentlig påverkan på fisk. Vandringshinder fragmenterar vattendraget och hindrar fiskars förflyttningar upp- och ned i vattensystemet. Det påverkar den ekologiska funktionen i vattendraget i så hög grad att den ekologiska statusen bedöms vara sämre än god. Alla tekniskt möjliga och ekonomiskt rimliga åtgärder ska genomföras, men detta har inte hunnit genomföras innan 2021. Vattenförekomsten får en tidsfrist till 2027 med skälet inte tekniskt möjligt.

Kvalitetsfaktor	Påverkanstryck	Tidsfrist	Mindre strängt krav	Skäl
Fisk	Förändring av konnektivitet genom dammar, barriärer och slussar- Annat	2027		Tekniska skäl

Motivering

Vattenförekomsten uppnår inte god status på grund av en eller flera typer av hydromorfologisk påverkan, som framgår av påverkansbedömningen. Åtgärder ska genomföras för att minska påverkan så att god status kan uppnås. Vattenförekomstens återhämtning tar tid och åtgärder bör därför sättas in så snart som möjligt för att nå målet. Tidsfrist gäller till 2027 med skälet att det inte är tekniskt möjligt att nå god status tidigare.

Kvalitetsfaktor	Påverkanstryck	Tidsfrist	Mindre strängt krav	Skäl
Fisk	Förändring av morfologiskt tillstånd - annat	2027		Naturliga förhållanden

Motivering

Vattenförekomsten uppnår inte god status för morfologiskt tillstånd och skogsbrukets påverkan bedöms betydande. I dagsläget finns inga åtgärder som reparerar skogsbrukets påverkan därför är de åtgärder som behöver genomföras främst förebyggande för att motverka försämring av vattenmiljön genom att minska skogsbrukets effekt på vattnets flöde och form. Tidsfrist till 2027 fastställs med skälet naturlig återhämtning eftersom nödvändig hänsyn inom skogsbruket tillsammans med återhämtning anses tillräcklig för att kvalitetskravet följs till 2027.

Kvalitetsfaktor	Påverkanstryck	Tidsfrist	Mindre strängt krav	Skäl
-----------------	----------------	-----------	---------------------	------

Fisk Förändring av morfologiskt tillstånd - annat 2027 Tekniska skäl

Motivering

Vattenförekomsten uppnår inte god status på grund av en eller flera typer av hydromorfologisk påverkan, som framgår av påverkansbedömningen. Åtgärder ska genomföras för att minska påverkan så att god status kan uppnås. Vattenförekomstens återhämtning tar tid och åtgärder bör därför sättas in så snart som möjligt för att nå målet. Tidsfrist gäller till 2027 med skälet att det inte är tekniskt möjligt att nå god status tidigare.

Kvalitetsfaktor	Påverkanstryck	Tidsfrist	Mindre strängt krav	Skäl
Fisk	Förändring av morfologiskt tillstånd - för jordbruket	2027		Tekniska skäl

Motivering

Vattenförekomsten uppnår inte god status på grund av hydromorfologisk påverkan från jordbruk. Åtgärder ska genomföras för att minska påverkan så att god status kan nås. Vattenförekomstens återhämtning tar tid och åtgärder bör därför sättas in så snart som möjligt för att nå målet. Tidsfrist gäller till 2027 med skälet att det inte är tekniskt möjligt att nå god status tidigare på grund av kunskapsbrist.

Kvalitetsfaktor	Påverkanstryck	Tidsfrist	Mindre strängt krav	Skäl
Morfologiskt tillstånd i vattendrag	Förändring av morfologiskt tillstånd - annat	2027		Naturliga förhållanden

Motivering

Vattenförekomsten uppnår inte god status för morfologiskt tillstånd och skogsbrukets påverkan bedöms betydande. I dagsläget finns inga åtgärder som reparerar skogsbrukets påverkan därför är de åtgärder som behöver genomföras främst förebyggande för att motverka försämring av vattenmiljön genom att minska skogsbrukets effekt på vattnets flöde och form. Tidsfrist till 2027 fastställs med skälet naturlig återhämtning eftersom nödvändig hänsyn inom skogsbruket tillsammans med återhämtning anses tillräcklig för att kvalitetkravet följs till 2027.

Kvalitetsfaktorer

Morfologiskt tillstånd i vattendrag

Kvalitetsfaktor	Påverkanstryck	Tidsfrist	Mindre strängt krav	Skäl
Morfologiskt tillstånd i vattendrag	Förändring av morfologiskt tillstånd - annat	2027		Tekniska skäl

Motivering

Vattenförekomsten uppnår inte god status för morfologiskt tillstånd på grund av en eller flera typer av påverkan, som framgår av påverkansbedömningen. Åtgärder ska genomföras för att minska påverkan så att god status kan uppnås. Vattenförekomstens återhämtning tar tid och åtgärder bör därför sättas in så snart som möjligt för att nå målet. Tidsfrist till 2027 gäller för morfologiskt tillstånd med skälet att det inte är tekniskt möjligt att nå god status tidigare.

Kvalitetsfaktorer

Morfologiskt tillstånd i vattendrag

Kvalitetsfaktor	Påverkanstryck	Tidsfrist	Mindre strängt krav	Skäl
Morfologiskt tillstånd i vattendrag	Förändring av morfologiskt tillstånd - för jordbruket	2027		Tekniska skäl

Motivering

Vattenförekomsten uppnår inte god status för morfologiskt tillstånd på grund av påverkan från jordbruk. Åtgärder ska genomföras för att minska påverkan så att god status kan nås. Vattenförekomstens återhämtning tar tid och åtgärder bör därför sättas in så snart som möjligt för att nå målet. Tidsfrist till 2027 gäller för morfologiskt tillstånd med skälet att det inte är tekniskt möjligt att nå god status tidigare.

Kvalitetsfaktorer

Morfologiskt tillstånd i vattendrag

Kvalitetsfaktor	Påverkanstryck	Tidsfrist	Mindre strängt krav	Skäl
Näringsämnen	Diffusa källor - Enskilda avlopp	2027		Tekniska skäl

Motivering

Vattenförekomsten uppnår inte kraven för en god ekologisk status då det finns betydande påverkan på kvalitetsfaktorn näringsämnen från enskilda avlopp. Tillförlitligheten i statusklassning är låg då information saknas varvid förekomsten har osäker risk. Vattenförekomsten får en tidsfrist till 2027 med skälet tekniskt omöjligt p g a kunskapsbrist. Åtgärder kan dock behövas för att nedströms förekomster ska nå god status.

Kvalitetsfaktor	Påverkanstryck	Tidsfrist	Mindre strängt krav	Skäl
Näringsämnen	Diffusa källor - Jordbruk	2027		Tekniska skäl

Motivering

Jordbruk har identifierats som en betydande påverkanskälla för näringsämnen. Riskbedömningen är dock osäker och det krävs operativ övervakning för att verifiera statusbedömningen. Vattenförekomsten får därför undantag till 2027 på grund av kunskapsbrist.

Kemisk ytvattenstatus


Kvalitetskrav

 God kemisk ytvattenstatus

Undantag - Mindre stränga krav

Bromerad difenyleter

Kvalitetskrav

 Uppnår ej god kemisk ytvattenstatus

Tidpunkt Påverkanstryck


Diffusa källor - Atmosfärisk deposition

▲Motiveringstexten kan uppdateras av ansvarig länsstyrelse eller vattenmyndighet

Nr enl föreskrift (HVMFS 2013:19)	Skäl	Halt som ska uppnås	Nuvarande halt	Enhet
5	Omöjligt			

Ett undantag i form av mindre strängt krav har satts för bromerade difenyletrar (kongenerna 28, 47, 99, 100, 153 och 154), även kallade polybromerade difenyletrar (PBDE). Halterna av PBDE bedöms överskrida gränsvärdet i fisk i samtliga vattenförekomster. Skälet för undantag är att det bedöms vara tekniskt omöjligt att sänka halterna av PBDE till de nivåer som motsvarar god kemisk ytvattenstatus. Problemet beror främst på påverkan från långväga luftburna föroreningar och bedöms ha en sådan omfattning och karaktär att det i dagsläget saknas tekniska förutsättningar att åtgärda det. De nuvarande halterna av PBDE (december 2015) får dock inte öka. Lokala påverkanskällor som bidrar till sänkt status för PBDE ska åtgärdas oavsett det mindre stränga kravet för atmosfärisk deposition (se övriga tidsfrister).

Kvicksilver och kvicksilverföreningar

 Uppnår ej god kemisk ytvattenstatus



Diffusa källor - Atmosfärisk deposition

▲Motiveringstexten kan uppdateras av ansvarig länsstyrelse eller vattenmyndighet




Nr enl föreskrift (HVMFS 2013:19)	Skäl	Halt som ska uppnås	Nuvarande halt	Enhet
21	Omöjligt			

Ett undantag i form av mindre strängt krav har satts för kvicksilver (Hg). Halterna av kvicksilver bedöms överskrida gränsvärdet i fisk i samtliga vattenförekomster. Skälet för undantag är att det bedöms vara tekniskt omöjligt att sänka halterna av kvicksilver till de nivåer som motsvarar god kemisk ytvattenstatus. Den största påverkan av kvicksilver består av atmosfärisk deposition vars ursprung är långväga. I Sverige har en stor mängd av det nedfallande atmosfäriska kvicksilvret under lång tid ackumulerats. Problemet bedöms ha en sådan omfattning och karaktär att det i dagsläget saknas tekniska förutsättningar att åtgärda det. De nuvarande halterna av kvicksilver (december 2015) får dock inte öka. Lokala påverkanskällor som bidrar till sänkt status för Hg ska åtgärdas oavsett det mindre stränga kravet för atmosfärisk deposition (se övriga tidsfrister).


Referenser

The National Swedish Contaminant Monitoring Programme for Freshwater Biota, 2018 Havs- och vattenmyndighetens föreskrifter (HVMFS 2019:25) om klassificering och miljö kvalitetsnormer avseende ytvatten 

Statusklassning

Status ?	Klassificering
- Ekologisk status	 Måttlig
- Tillkomst/härkomst	 Naturlig
- Kemisk status	 Uppnår ej god

Ekologisk status - Biologiska kvalitetsfaktorer ?

Påväxt-kiselalger	
IPS-index för Kiselalger	
ACID - Surhetsindex för vattendrag och sjöar	
Bottenfauna	
ASPT	
DJ-index	
Fisk	 Måttlig

Fisk i rinnande vatten (VIX)

Fisk i rinnande vatten (VIXMORF)

Fisk i rinnande vatten (VIXh)

Fisk i rinnande vatten (VIXsm)

Ekologisk status - Fysikalisk-Kemiska kvalitetsfaktorer

Näringsämnen	■ Måttlig
Försurning	■ Ej klassad
Särskilda förorenande ämnen	■ Ej klassad
Arsenik	■ Ej klassad
Koppar	■ Ej klassad
Krom	■ Ej klassad
Uran	■ Ej klassad
Zink	■ Ej klassad
17-alfa-etinylöstradiol	■ Ej klassad
Bentazon	■ Ej klassad
Bisfenol A	■ Ej klassad
Bronopol	■ Ej klassad
Diflufenikan	■ Ej klassad
Diklofenak	■ Ej klassad
Diklorprop	■ Ej klassad
Glyfosat	■ Ej klassad
Icke-dioxinlika PCB'er (6 PCB: 28,52,101,138,153,180)	■ Ej klassad
Kloridazon	■ Ej klassad
MCCP	■ Ej klassad
MCPA	■ Ej klassad
Metribuzin	■ Ej klassad
Metsulfuronmetyl	■ Ej klassad
Nonylfenoletoxilater	■ Ej klassad
Pirimikarb	■ Ej klassad
Sulfosulfuron	■ Ej klassad
Summan av CAS_16484-77-8 Mecoprop –p (MCCPP-P) och CAS_7085-19-0 Mecoprop	■ Ej klassad
Triclosan	■ Ej klassad

Ekologisk status - Hydromorfologi

Konnektivitet i vattendrag	■ Otillfredsställande
Konnektivitet i uppströms och nedströms riktning i vattendrag	■ Måttlig
Konnektivitet i sidled till närområde och svämplan i vattendrag	■ Otillfredsställande
Hydrologisk regim i vattendrag	■ Ej klassad
Specifik flödesenergi i vattendrag	
Volymsavvikelse i vattendrag	■ Ej klassad
Avvikelse i flödets förändringstakt	■ Ej klassad
Vattenståndets förändringstakt i vattendrag	
Morfologiskt tillstånd i vattendrag	■ Dålig

Vattendragsfårans form	<input checked="" type="checkbox"/> Dålig
Vattendragets planform	<input checked="" type="checkbox"/> Dålig
Vattendragsfårans bottensubstrat	<input checked="" type="checkbox"/> Dålig
Död ved i vattendrag	<input checked="" type="checkbox"/> Dålig
Strukturer i vattendraget	<input checked="" type="checkbox"/> Dålig
Vattendragsfårans kanter	<input checked="" type="checkbox"/> Dålig
Vattendragets närområde	<input type="checkbox"/> Otillfredsställande
Svämplanets strukturer och funktion i vattendrag	<input type="checkbox"/> Otillfredsställande
Kemisk status	
Prioriterade ämnen	<input checked="" type="checkbox"/> Uppnår ej god
Alaklor	<input type="checkbox"/> Ej klassad
Atrazin	<input type="checkbox"/> Ej klassad
Diuron	<input type="checkbox"/> Ej klassad
Endosulfan	<input type="checkbox"/> Ej klassad
Hexaklorcyklohexan	<input type="checkbox"/> Ej klassad
Isoproturon	<input type="checkbox"/> Ej klassad
Klorfenvinfos	<input type="checkbox"/> Ej klassad
Klorpyrifos	<input type="checkbox"/> Ej klassad
Pentaklorbensen	<input type="checkbox"/> Ej klassad
Simazin	<input type="checkbox"/> Ej klassad
Trifluralin	<input type="checkbox"/> Ej klassad
Antracen	<input type="checkbox"/> Ej klassad
Bensen	<input type="checkbox"/> Ej klassad
Bromerad difenyleter	<input checked="" type="checkbox"/> Uppnår ej god
1,2-dikloreteran	<input type="checkbox"/> Ej klassad
Diklormetan	<input type="checkbox"/> Ej klassad
Di(2-ethylhexyl)ftalat (DEHP)	<input type="checkbox"/> Ej klassad
Kloroalkaner, C10-13	<input type="checkbox"/> Ej klassad
Koltetraklorid	<input type="checkbox"/> Ej klassad
Naftalen	<input type="checkbox"/> Ej klassad
Nonylfenol (4-nonylfenol)	<input type="checkbox"/> Ej klassad
Oktylfenol	<input type="checkbox"/> Ej klassad
Tetrakloretylen	<input type="checkbox"/> Ej klassad
Triklöretylen	<input type="checkbox"/> Ej klassad
Triklormetan (kloroform)	<input type="checkbox"/> Ej klassad
Bly och blyföreningar	<input type="checkbox"/> Ej klassad
Kadmium och kadmiumföreningar	<input type="checkbox"/> Ej klassad
Kvicksilver och kvicksilverföreningar	<input checked="" type="checkbox"/> Uppnår ej god
Nickel och nickelföreningar	<input type="checkbox"/> Ej klassad
DDT	<input type="checkbox"/> Ej klassad
Cyklodiena bekämpningsmedel	
Aldrin	<input type="checkbox"/> Ej klassad
Dieldrin	<input type="checkbox"/> Ej klassad
Endrin	<input type="checkbox"/> Ej klassad
Isodrin	<input type="checkbox"/> Ej klassad

Fluoranten	<input type="checkbox"/>	Ej klassad
Hexaklorbensen	<input type="checkbox"/>	Ej klassad
Hexaklorbutadien	<input type="checkbox"/>	Ej klassad
Pentaklorfenol	<input type="checkbox"/>	Ej klassad
Polyaromatiska kolväten (PAH)	<input type="checkbox"/>	Ej klassad
Benso(a)pyrene	<input type="checkbox"/>	Ej klassad
Benso(b)fluoranten	<input type="checkbox"/>	Ej klassad
Benso(k)fluoranten	<input type="checkbox"/>	Ej klassad
Benso(g,h,i)perylene	<input type="checkbox"/>	Ej klassad
Tributyltenn föreningar	<input type="checkbox"/>	Ej klassad
Triklorbensener	<input type="checkbox"/>	Ej klassad

Miljöproblem och påverkanskällor

Påverkanskällor ?

Klassificering

Punktkällor - reningsverk	
Punktkällor - Bräddning	
Punktkällor - IED-industri	
Punktkällor - Inte IED-industri	
Punktkällor - Förorenade områden	
Punktkällor - Deponier	<input type="checkbox"/> Betydande påverkan
Punktkällor - Lakvatten från gruvdrift	
Punktkällor - Vattenbruk	
Punktkällor - Andra signifikanta punktkällor	
Diffusa källor - Urban markanvändning	
Diffusa källor - Jordbruk	<input type="checkbox"/> Betydande påverkan
Diffusa källor - Skogsbruk	
Diffusa källor - Transport och infrastruktur	
Diffusa källor - Förorenad mark/gammal industrimark	
Diffusa källor - Enskilda avlopp	<input type="checkbox"/> Betydande påverkan
Diffusa källor - Atmosfärisk deposition	<input type="checkbox"/> Betydande påverkan
Diffusa källor - Materialtäkt	
Diffusa källor - Vattenbruk	
Diffusa källor - Andra relevanta	
Vattenuttag eller vattenavledning - för jordbruk	
Vattenuttag eller vattenavledning för dricksvatten	
Vattenuttag eller vattenavledning - för industri	
Vattenuttag eller vattenavledning - för kylvatten	
Vattenuttag eller vattenavledning - för vattenbruk	
Vattenuttag eller vattenavledning - för vattenkraft	
Vattenuttag eller vattenavledning - annat	
Förändring av konnektivitet genom dammar, barriärer och slussar - för vattenkraft	
Förändring av konnektivitet genom dammar, barriärer och slussar - för dricksvatten	
Förändring av konnektivitet genom dammar, barriärer och slussar - för översvämningsskydd	

Förändring av konnektivitet genom dammar, barriärer och slussar - för bevattning

Förändring av konnektivitet genom dammar, barriärer och slussar - för turism och rekreation

Förändring av konnektivitet genom dammar, barriärer och slussar - för industrin

Förändring av konnektivitet genom dammar, barriärer och slussar - för sjöfart

Förändring av konnektivitet genom dammar, barriärer och slussar - Annat

 Betydande påverkan

Förändring av konnektivitet genom dammar, barriärer och slussar - okända eller föråldrade

 Betydande påverkan

Förändring av hydrologisk regim - jordbruk

Förändring av hydrologisk regim - Sjöfart

Förändring av hydrologisk regim - vattenkraft

Förändring av hydrologisk regim - offentlig vattenförsörjning

Förändring av hydrologisk regim - fiske och vattenbruk

Förändring av hydrologisk regim - annat

Fysisk förlust av hela eller delar av vattenförekomster

Förändring av morfologiskt tillstånd - för översvämningsskydd

Förändring av morfologiskt tillstånd - för jordbruket

 Betydande påverkan

Förändring av morfologiskt tillstånd - för sjöfart

Förändring av morfologiskt tillstånd - annat

 Betydande påverkan

Förändring av morfologiskt tillstånd - okända eller föråldrade

Andra hydromorfologiska förändringar

Introducerade sjukdomar eller arter

Exploatering eller borttagande av djur eller växter

Nedskräpning, olaglig avfallsdumpning

Annan signifikant påverkan

Okänd signifikant påverkan

Historisk förorening

Förbättringsbehov

Förbättringsbehoven anger den effekt som behöver uppnås för att miljö kvalitetsnormen för en vattenförekomst skall kunna följas. Där det finns kunskap om vilka miljöproblem samt vilken påverkan som orsakat den försämrade statusen anges även dessa. För att uppnå förbättringsbehovet behöver åtgärder genomföras men förbättringsbehovet anger inte vilken åtgärd som är lämpligast.

ID	Parameter	Storlek	Miljöproblem	Påverkan
VISSIMPROVEMENT0036910	Totalfosfor	160 kg	Övergödning p.g.a. belastning av näringsämnen	
VISSIMPROVEMENT0039280	Totalkväve	450 kg	Övergödning p.g.a. belastning av näringsämnen	

Åtgärder

Här presenteras de föreslagna och genomförda åtgärderna för vattenförekomsten.

Juridiskt bindande åtgärder i Vattenmyndigheternas åtgärdsprogram

Vattenmyndigheternas åtgärdsprogram innehåller de åtgärder som myndigheter och kommuner behöver genomföra för att miljö kvalitetsnormerna ska följas. Åtgärdsprogrammen för respektive vattendistrikt hittar du på www.vattenmyndigheterna.se.

Åtgärderna i åtgärdsprogrammet är administrativa åtgärder som är juridiskt bindande. Dessa syftar till att bana väg för de åtgärder som genomförs direkt i vattenmiljöerna för att förbättra vattnets ekologiska och kemiska status.

Möjliga, planerade, pågående och genomförda åtgärder för bättre vattenkvalitet

Nedan visas genomförda och planerade åtgärder samt föreslagna åtgärder som kan behöva genomföras för att uppnå bättre vattenkvalitet.

Åtgärderna är inte juridiskt bindande, utan en del i den långsiktiga planeringen för bättre vatten. Det kan finnas ytterligare åtgärder som av olika anledning ännu inte blivit registrerade. Vattenmyndigheterna välkomnar synpunkter och konkreta förbättringsförslag på föreslagna åtgärder.

Möjliga åtgärder i Förvaltningscykel 3 (25 st)							
Åtgärd	Åtgärdskategori	Åtgärdsplats	Effekter	Storlek	Tidsspann	Totalkostnad	Flaggor
Anpassad skyddszon - hög erosionsrisk vid WA14170181	Anpassad skyddszon - hög erosionsrisk	Skansån (Lien)	Minskning Totalfosfor 2 kg/år	0,06 ha	2021 - 2027		
Anpassad skyddszon - hög erosionsrisk vid WA30014842	Anpassad skyddszon - hög erosionsrisk	Lien	Minskning Totalfosfor 6 kg/år	0,1 ha	2021 - 2027		
Anpassad skyddszon - medel erosionsrisk vid WA14170181	Anpassad skyddszon - medel erosionsrisk	Skansån (Lien)	Minskning Totalfosfor 15 kg/år	2 ha	2021 - 2027		
Anpassad skyddszon - medel erosionsrisk vid WA30014842	Anpassad skyddszon - medel erosionsrisk	Lien	Minskning Totalfosfor 8 kg/år	0,7 ha	2021 - 2027		
Anpassade skogsskötselåtgärder i Skansån (Lien)	Anpassade skogsskötselåtgärder	Skansån (Lien)			-		
Biotopvård i vattendrag i Skansån (Lien)	Biotopvård i vattendrag	Skansån (Lien)	Ökning Habitat m2		-		
Ekologiskt funktionella kantzoner-skogsbruk i Skansån (Lien)	Ekologiskt funktionella kantzoner-skogsbruk	Skansån (Lien)		1 ha	-		
Lokalt anpassad kantzon i Skansån (Lien)	Lokalt anpassad kantzon	Skansån (Lien)			-		
Omläggning/byte av vägtrumma - Trumma Skansån 1	Omläggning/byte av vägtrumma	6506484 - 523473			-		
Omläggning/byte av vägtrumma - Trumma Skansån 2	Omläggning/byte av vägtrumma	6506883 - 523363			-		
Precisionsgödsling vid WA14170181	Precisionsgödsling	Skansån (Lien)	Minskning Totalkväve 87 kg/år	92 ha	2021 - 2027		
Rådgivning till jordbruksverksamhet	Rådgivning - Jordbruk och trädgårdsföretag samt djurhållande verksamheter	Skansån (Lien)	Minskning Totalfosfor kg/år	1 st	2021 - 2027		
Skyddszon - hög erosionsrisk vid WA14170181	Skyddszon - hög erosionsrisk	Skansån (Lien)	Minskning Totalfosfor 4 kg/år	2 ha	2021 - 2027		
Skyddszon - hög erosionsrisk vid WA30014842	Skyddszon - hög erosionsrisk	Lien	Minskning Totalfosfor 1 kg/år	0,3 ha	2021 - 2027		

Skyddszon - medel erosionsrisk vid WA14170181	Skyddszon - medel erosionsrisk	Skansån (Lien)	Minskning Totalfosfor 6 kg/år	7 ha	2027 - 2033
Skyddszon - medel erosionsrisk vid WA30014842	Skyddszon - medel erosionsrisk	Lien	Minskning Totalfosfor 5 kg/år	5 ha	2027 - 2033
Tillsyn på jordbruksverksamhet	Tillsyn - Jordbruk och trädgårdsföretag samt djurhållande verksamheter	Skansån (Lien)	Minskning Totalfosfor kg/år	1 st	2021 - 2027
Uppströmspassage förbi Fiskeby kraftverk	Uppströmspassage	Motala Ström (Glan-Bråviken)	Ökning Habitat 93 ha		-
Uppströmspassage förbi Holmens kraftverk	Uppströmspassage	Motala Ström (Glan-Bråviken)	Ökning Habitat 93 ha		-
Våtmark för förbättrad vattenkvalitet vid WA14170181	Våtmark för förbättrad vattenkvalitet	Skansån (Lien)	Minskning Totalkväve 300 kg/år Minskning Totalfosfor 38 kg/år	1 ha	2021 - 2027
Våtmark för förbättrad vattenkvalitet vid WA30014842	Våtmark för förbättrad vattenkvalitet	Lien	Minskning Totalkväve 180 kg/år Minskning Totalfosfor 22 kg/år	0,9 ha	2021 - 2027
Våtmark för förbättrad vattenkvalitet vid WA49296242	Våtmark för förbättrad vattenkvalitet	Stora Nälern	Minskning Totalkväve 180 kg/år Minskning Totalfosfor 25 kg/år	0,8 ha	2021 - 2027
Åtgärd för att minska påverkan från små avlopp - FINSPÅNG kommun.	Åtgärder för att minska påverkan från små avlopp	Stora Nälern	Minskning Totalfosfor kg/år	30 st	2022 - 2027
Åtgärd för att minska påverkan från små avlopp - MOTALA kommun.	Åtgärder för att minska påverkan från små avlopp	Lien	Minskning Totalfosfor kg/år	15 st	2022 - 2027
Åtgärd för att minska påverkan från små avlopp - MOTALA kommun.	Åtgärder för att minska påverkan från små avlopp	Skansån (Lien)	Minskning Totalfosfor kg/år	15 st	2022 - 2027

Genomförda åtgärder (5 st)

Åtgärder som har genomförts i eller kring vattenförekomsten eller har en effekt på vattenförekomsten

Åtgärd	Åtgärdskategori	Åtgärdsplats	Effekter	Storlek	Tidsspänn	Flaggor	Totalkostnad
Miljöersättning miljöskyddsåtgärder	Miljöskyddsåtgärder enligt miljöstödet		Minskning Totalkväve kg/ år Minskning Totalfosfor kg/ år	53 ha	2010 - 2014		
Miljöersättning ekologisk odling	Odling utan bekämpningsmedel			120 ha	2010 - 2014		

Miljöersättning skyddszon	Skyddszoner i jordbruksmark - gräsbevuxna, oskördade	Minskning Totalfosfor kg/år	2 ha	2010 - 2014
Miljöersättning extensiv vallodling	Vallodling i slättlandskapet (enligt miljöstödet)	Minskning Totalkväve st/år Minskning Totalfosfor st/år	160 ha	2010 - 2014
Miljöersättning vårbearbetning	Vårbearbetning	Minskning Totalkväve kg/år Minskning Totalfosfor kg/år	4 ha	2010 - 2014

Miljöövervakning

Övervakningsstation	Program	Undersökning	Programspecifikt ID	Programspecifikt namn
Skansån	RMÖ, Bottenfauna, Östergötland	Bottenfauna vattendrag		Skansån
Skansån	RMÖ, Elfiske, Östergötland	RMÖ, Elfiske, Östergötland	ÅBACKEN	Skansån
Skansån, Nybygget	VER, Östergötland län, vattendrag	Vattenkemi i vattendrag		
Skansån, Nybygget	VER, Östergötland län, vattendrag	Påväxtalger vattendrag		

Skyddade områden

Område	EUID	Områdestyp
Avloppskänsliga områden, inlandsvatten, fosfor	SELK001	Avloppsvattendirektivet

Typtillhörighet

Värde

Typindelning/Typtillhörighet ?

Vattentyp - Vattendrag	1LF
Limnisk vattentypsregion	Södra Sverige (1)
Tillrinningsområdets storlek (km ²)	≤ 100 (L)
Vattendraglutning (%)	≤ 0,1 (F)

Vattenversion

I följande versioner har detta objekt existerat

Version	Datum
Ytvatten innan versionshantering	2011-05-09 12:09
SVAR_2010_1	2011-10-17 12:07
SVAR_2012_2	2012-11-08 09:07
SVAR_2016	2017-06-20 09:29

Cykel	Vattentyp
Förvaltningscykel 1 (2004 - 2009)	Vattenförekomst
Förvaltningscykel 2 (2010 - 2016)	Vattenförekomst
Förlängning av förvaltningscykel 2	Vattenförekomst
Förvaltningscykel 3 (2017 - 2021) (aktuell)	Vattenförekomst

Kontakta Länsstyrelsen i Östergötland

E-post viss_support@lansstyrelsen.se

Hemsida <http://www.lansstyrelsen.se/ostergotland/Sv/miljo-och-klimat/vatten-och-vattenanvandning/vi-jobbar-med/vattendirektivet/Pages/index.aspx>