

Aplungen - WA17807201 / SE662570-134858



Vattenkategori	Sjö	Län	Värmland - 17
Typ	Vattenförekomst	Kommun	Sunne - 1766
Distrikt	5. Västerhavet (nationell del) - SE5	Yta (km²)	2,5
Huvudavrinningsområde	Göta älv - SE108000		

Mer information <http://viss.lansstyrelsen.se/Waters.aspx?waterMSCD=WA17807201>

Miljö kvalitetsnorm

Ekologisk status

Kvalitetskrav

■ God ekologisk status 2021

Version: Beslutad

Motivering till kvalitetskrav

▲ *Motiveringstexter kan uppdateras av ansvarig länsstyrelse eller vattenmyndighet*

Konnektivitet

Vattenförekomsten har fått tidsundantag till 2021. Vattenförekomsten har sämre än god ekologisk status och en orsak till detta är att här finns en fysisk påverkan som orsakats av människan. Dammar och andra hinder kan hindra fiskar och andra vattenlevande djur att vandra i vattensystemet. Djur och växter kan sakna naturliga livsmiljöer i strandzonen på grund av exempelvis strandskoning och uppodlad mark. Läs mer under Hydromorfologi och Konnektivitet. Problemet kan åtgärdas med att vattendraget eller sjön återställs i ett mer naturligt tillstånd, se vidare under rubriken Åtgärder. Skälet till tidsundantaget är orimliga kostnader på grund av att den administrativa kapaciteten är otillräcklig eftersom tillsyns- och omprövningsprocesser är tids- och resurskrävande.

Kemisk ytvattenstatus**Kvalitetskrav**

God kemisk ytvattenstatus

God kemisk ytvattenstatus 2015 med undantag för kvicksilver (Hg) och polybromerade difenyletrar (PBDE). Ämnen vars påverkan i första hand kommer ifrån atmosfäriskt nedfall från långväga lufttransporter efter förbränning av varor. Ämnena överskrider sina respektive gränsvärden i fisk i alla Sveriges vattenförekomster (se referenser från NRM i referensbiblioteket i VISS: 53314 och 53315). Även om halterna minskar generellt på grund av restriktioner är det svårt att veta när god kemisk status kommer att uppnås. Undantag sätts i form av mindre strängt krav med skälen tekniskt omöjligt.

Undantag - Mindre stränga krav

Kvicksilver och kvicksilverföreningar

Uppnår ej god kemisk ytvattenstatus

▲ *Motiveringstexten kan uppdateras av ansvarig länsstyrelse eller vattenmyndighet*

Ett undantag i form av mindre strängt krav har satts för kvicksilver (Hg), i enlighet med bilaga 6 till Havs- och vattenmyndighetens föreskrifter (HVMFS 2013:19) om statusklassificering och miljö kvalitetsnormer avseende ytvattenstatus. Halterna av kvicksilver bedöms överskrida gränsvärdet i fisk i samtliga vattenförekomster (se referens från SLU i referensbiblioteket i VISS: 51583 eller IVLs biotadatabas: 51273). Skälet för undantag är att det bedöms vara tekniskt omöjligt att sänka halterna av kvicksilver till de nivåer som motsvarar god kemisk ytvattenstatus. Den största påverkan av kvicksilver består av atmosfärisch deposition vars ursprung är långväga, globala atmosfäriska utsläpp från tung industri och förbränning av stenkol. I Sverige har en stor mängd av det nedfallande atmosfäriska kvicksilvret under lång tid ackumulerats skogsmarkens humuslager, varifrån det kontinuerligt sker ett läckage till ytvattnet med påföljande ackumulering i vattenlevande organismer och fisk. Problemet bedöms ha en sådan omfattning och karaktär att det i dagsläget saknas tekniska förutsättningar att åtgärda det. De nuvarande halterna av kvicksilver (december 2015) får dock inte öka.

Bromerad difenyleter

Uppnår ej god kemisk ytvattenstatus

▲ *Motiveringstexten kan uppdateras av ansvarig länsstyrelse eller vattenmyndighet*

Ett undantag i form av mindre strängt krav har satts för bromerade difenyletrar (kongenerna 28, 47, 99, 100, 153 och 154), även kallade polybromerade difenyletrar (PBDE), i enlighet med bilaga 6 till Havs- och vattenmyndighetens föreskrifter (HVMFS 2013:19) om statusklassificering och miljö kvalitetsnormer avseende ytvattenstatus. Halterna av PBDE bedöms överskrida gränsvärdet i fisk i samtliga vattenförekomster (se referenser från NRM i referensbiblioteket i VISS: 53314 och 53315). Skälet för undantag är att det bedöms vara tekniskt omöjligt att sänka halterna av PBDE till de nivåer som motsvarar god kemisk ytvattenstatus. Problemet beror främst på påverkan från långväga luftburna föroreningar och bedöms ha en sådan omfattning och karaktär att det i dagsläget saknas tekniska förutsättningar att åtgärda det. De nuvarande halterna av PBDE (december 2015) får dock inte öka.

Statusklassning**Status ?**

- Ekologisk status

Klassificering

Måttlig

- Tillkomst/härkomst

Naturlig

- Kemisk status

Uppnår ej god

Ekologisk status - Biologiska kvalitetsfaktorer ?






Växtplankton

Ej klassad

Näringsämnespåverkan växtplankton

Ej klassad

Klorofyll a	Ej klassad
Planktonτροφiskt index (PTI)	
Totalbiomassa	Ej klassad
Artantal för växtplankton	Ej klassad
Påväxt-kiselalger	
ACID - Surhetsindex för vattendrag och sjöar	
IPS-index för Kiselalger	
Bottenfauna	
ASPT	
BQI	
MILA	
Makrofyter	Ej klassad
Fisk	Måttlig
Fisk i sjöar (EQR8)	Ej klassad
Fisk i sjöar AindexW5	
Fisk i sjöar (EindexW3)	
Ekologisk status - Fysikalisk-Kemiska kvalitetsfaktorer ?	
Näringsämnen	Ej klassad
Ljusförhållanden	Ej klassad
Syrgasförhållanden	Ej klassad
Försurning	God
Särskilda förorenande ämnen	Ej klassad
Arsenik	Ej klassad
Koppar	Ej klassad
Krom	Ej klassad
Uran	Ej klassad
Zink	Ej klassad
Ekologisk status - Hydromorfologiska kvalitetsfaktorer ?	
Konnektivitet i sjöar	Dålig
Längsgående konnektivitet i sjöar	Dålig
Konnektivitet till närområde och svämplan kring sjöar	
Hydrologisk regim i sjöar	Måttlig
Vattenståndsvariation i sjöar	Måttlig
Avvikelse i vinter- eller sommarvattenstånd	Måttlig
Vattenståndets förändringstakt i sjöar	Måttlig
Morfologiskt tillstånd i sjöar	Måttlig
Förändring av sjöars planform	
Bottensubstrat i sjöar	
Strukturer på det grunda vattenområdet i sjöar	
Närområdet runt sjöar	God
Svämplanets strukturer och funktion runt sjöar	Otillfredsställande
Kemisk status ?	
<i>Klassning av prioriterade ämnen och andra ämnen av betydelse</i>	
Prioriterade ämnen	Uppnår ej god

Bromerad difenyleter	 Uppnår ej god
Bly och blyföreningar	 Ej klassad
Kadmium och kadmiumföreningar	 Ej klassad
Kvicksilver och kvicksilverföreningar	 Uppnår ej god
Nickel och nickelföreningar	 Ej klassad

Miljöproblem och påverkanskällor

Påverkanskällor ?

Klassificering

Punktkällor - reningsverk

Punktkällor - Bräddning

Punktkällor - IED-industri

Punktkällor - Inte IED-industri

Punktkällor - Förorenade områden

Punktkällor - Deponier

Punktkällor - Lakvatten från gruvdrift

Punktkällor - Vattenbruk

Punktkällor - Andra signifikanta punktkällor

Diffusa källor - Urban markanvändning

Diffusa källor - Jordbruk

Diffusa källor - Skogsbruk

 Ej betydande påverkan

Diffusa källor - Transport och infrastruktur

Diffusa källor - Förorenad mark/gammal industrimark

Diffusa källor - Enskilda avlopp

Diffusa källor - Atmosfärisk deposition

 Betydande påverkan

Diffusa källor - Materialtäkt

Diffusa källor - Vattenbruk

Diffusa källor - Andra relevanta

Vattenuttag eller vattenavledning - för jordbruk

Vattenuttag eller vattenavledning för dricksvatten

Vattenuttag eller vattenavledning - för industri

Vattenuttag eller vattenavledning - för kylvatten

Vattenuttag eller vattenavledning - för vattenbruk

Vattenuttag eller vattenavledning - för vattenkraft

Vattenuttag eller vattenavledning - annat

Förändring av konnektivitet genom dammar, barriärer och slussar - för vattenkraft

 Betydande påverkan

Förändring av konnektivitet genom dammar, barriärer och slussar - för dricksvatten

Förändring av konnektivitet genom dammar, barriärer och slussar - för översvämningsskydd

Förändring av konnektivitet genom dammar, barriärer och slussar - för bevattnings

Förändring av konnektivitet genom dammar, barriärer och slussar - för turism och rekreation

Förändring av konnektivitet genom dammar, barriärer och slussar - för industrin

Förändring av konnektivitet genom dammar,

barriärer och slussar - för sjöfart

Förändring av konnektivitet genom dammar,
barriärer och slussar– AnnatFörändring av konnektivitet genom dammar,
barriärer och slussar - okända eller föråldrade

Förändring av hydrologisk regim - jordbruk

Förändring av hydrologisk regim – Sjöfart

Förändring av hydrologisk regim - vattenkraft

Betydande påverkan

Förändring av hydrologisk regim - offentlig
vattenförsörjningFörändring av hydrologisk regim - fiske och
vattenbruk

Förändring av hydrologisk regim - annat

Fysisk förlust av hela eller delar av
vattenförekomsterFörändring av morfologiskt tillstånd - för
översvämningsskydd

Förändring av morfologiskt tillstånd - för jordbruket

Betydande påverkan

Förändring av morfologiskt tillstånd - för sjöfart

Förändring av morfologiskt tillstånd - annat

Förändring av morfologiskt tillstånd - okända eller
föråldrade

Andra hydromorfologiska förändringar

Introducerade sjukdomar eller arter

Exploatering eller borttagande av djur eller växter

Nedskräpning, olaglig avfallsdumpning

Annan signifikant påverkan

Okänd signifikant påverkan

Historisk förorening

Åtgärder

Här presenteras de föreslagna och genomförda åtgärderna för vattenförekomsten.

Juridiskt bindande åtgärder i Vattenmyndigheternas åtgärdsprogram

Vattenmyndigheternas åtgärdsprogram innehåller de åtgärder som myndigheter och kommuner behöver genomföra för att miljökvalitetsnormerna ska följas. Åtgärdsprogrammen för respektive vattendistrikt hittar du på www.vattenmyndigheterna.se.

Åtgärderna i åtgärdsprogrammet är administrativa åtgärder som är juridiskt bindande. Dessa syftar till att bana väg för de åtgärder som genomförs direkt i vattenmiljöerna för att förbättra vattnets ekologiska och kemiska status.

Möjliga, planerade, pågående och genomförda åtgärder för bättre vattenkvalitet

Nedan visas genomförda och planerade åtgärder samt föreslagna åtgärder som kan behöva genomföras för att uppnå bättre vattenkvalitet. Åtgärderna är inte juridiskt bindande, utan en del i den långsiktiga planeringen för bättre vatten. Det kan finnas ytterligare åtgärder som av olika anledning ännu inte blivit registrerade. Vattenmyndigheterna välkomnar synpunkter och konkreta förbättringsförslag på föreslagna åtgärder.

Möjliga åtgärder i Förvaltningscykel 3 (9 st)							
Åtgärd	Åtgärdskategori	Åtgärdsplats	Effekter	Storlek	Tidsspann	Totalkostnad	Flaggor
Biotopvård i sjö - Aplungen	Biotopvård i sjö	Aplungen			-		
Ekologiskt funktionell kantzon skogsbruk	Ekologiskt funktionella kantzoner-skogsbruk	Aplungen			-		

Ekologiskt funktionella kantzoner, Jordbruk - Aplungen	Ekologiskt funktionella kantzoner - jordbruk	Aplungen		0,25 ha	-
God miljöhänsyn vid kvävegödsling	God miljöhänsyn vid kvävegödsling	Aplungen			-
Hänsyn vid dikning	Hänsyn vid dikning	Aplungen			-
Minskat kväveläckage med fånggröda vid WA17807201	Fånggrödor	Aplungen	Minskning Totalkväve 30 kg/år	19 ha	2027 - 2033
Möjliggöra upp- och nedströmspassage - Aplungen	Möjliggöra upp- och nedströmspassage	6625747 - 1348887			-
Möjliggöra upp- och nedströmspassage - Hensgård	Möjliggöra upp- och nedströmspassage	6627763 - 1345740			-
Vårplöjning vid WA17807201	Vårbearbetning	Aplungen	Minskning Totalkväve 12 kg/år	9,9 ha	2027 - 2033

Möjliga åtgärder i Förvaltningscykel 2 (11 st)

Förslag på åtgärder som är möjliga att genomföra eller skulle behöva genomföras för att nå god vattenstatus.

Åtgärd	Åtgärdskategori	Åtgärdsplats	Effekter	Storlek	Tidsspänn	Totalkostnad	Flaggor
Nedströms passage - Aplungen	Anordningar för nedströmspassage	6622165 - 394213		1 st	-		
Nedströms passage - Hensgård	Anordningar för nedströmspassage	6624141 - 391043		1 st	-		
Biotopvård i sjö - Aplungen	Biotopvård i sjö	Aplungen			-		
Ekologiskt funktionella kantzoner, Jordbruk - Aplungen	Ekologiskt funktionella kantzoner - jordbruk	Aplungen		0,25 ha	-		
Ekologiskt funktionell kantzon skogsbruk	Ekologiskt funktionella kantzoner-skogsbruk	Aplungen			-		
Minskat kväveläckage med fånggröda vid WA17807201	Fånggrödor	Aplungen	Minskning Totalkväve 30 kg/år	19 ha	2027 - 2033		
God miljöhänsyn vid kvävegödsling	God miljöhänsyn vid kvävegödsling	Aplungen			-		
Hänsyn vid dikning	Hänsyn vid dikning	Aplungen			-		
Möjliggöra upp- och nedströmspassage - Aplungen	Möjliggöra upp- och nedströmspassage	6625747 - 1348887			-		
Möjliggöra upp- och nedströmspassage - Hensgård	Möjliggöra upp- och nedströmspassage	6627763 - 1345740			-		
Vårplöjning vid WA17807201	Vårbearbetning	Aplungen	Minskning Totalkväve 12 kg/år	9,9 ha	2027 - 2033		

Genomförda åtgärder (3 st)

Åtgärder som har genomförts i eller kring vattenförekomsten eller har en effekt på vattenförekomsten

Åtgärd	Åtgärdskategori	Åtgärdsplats	Effekter	Storlek	Tidsspänn	Totalkostnad	Flaggor
--------	-----------------	--------------	----------	---------	-----------	--------------	---------

Miljöersättning miljöskyddsåtgärder	Miljöskyddsåtgärder enligt miljöstödet	Utloppet av Aplungen	Minskning Totalkväve kg/år Minskning Totalfosfor kg/år	89 ha	2010 - 2014
Miljöersättning ekologisk odling	Odling utan bekämpningsmedel	Utloppet av Aplungen		22 ha	2010 - 2014
Miljöersättning extensiv vallodling	Vallodling i slättlandskapet (enligt miljöstödet)	Utloppet av Aplungen	Minskning Totalkväve st/år Minskning Totalfosfor st/år	150 ha	2010 - 2014

Miljöövervakning

Övervakningsstation Program

Aplungen utlo	Validerande undersökningar, Värmlands län
Aplungen utlo	KEU, Värmlands län
Aplungen mitt	RMÖ, Värmlands län, Omdrevssjöar

Undersökning

Provfiske i sjöar
Vattenkemi i sjöar
Vattenkemi i omdrevssjöar

Programspecifikt ID Programspecifikt namn

Aplungen
Aplungen utlo
17STA1988

Skyddade områden

Område

Avloppskänsliga vatten, inland, fosfor
Känsliga jordbruksområden

EUID

SELK001
SENI1

Områdestyp

Avloppsvattendirektivet
Nitratkänsliga områden

Typtillhörighet

Värde

Typindelning/Typtillhörighet ?

Vattentyp - Sjö	1MLB
Limnisk vattentypsregion	Södra Sverige (1)
Medeldjup (m)	3 - 15 (M)
Alkalinitet (mekv/l)	≤ 1 (L)
Humus (mg Pt/l)	> 30 (B)

Vattenversion

I följande versioner har detta objekt existerat

Version

Ytvatten innan versionshantering
SVAR_2010_1
SVAR_2012_2
SVAR_2016

Datum

2011-05-09 12:09
2011-10-17 12:07
2012-11-08 09:07
2017-06-20 09:29

Cykel

Förvaltningscykel 1 (2004 - 2009)
Förvaltningscykel 2 (2010 - 2016)
Förlängning av förvaltningscykel 2
Förvaltningscykel 3 (2017 - 2021) (aktuell)

Vattentyp

Vattenförekomst
Vattenförekomst
Vattenförekomst
Vattenförekomst

Kontakta Länsstyrelsen i Värmland

E-post beredningssekretariatet.varmland@lansstyrelsen.se

Hemsida <http://www.lansstyrelsen.se/varmland/Sv/miljo-och-klimat/vatten-och-vattenanvandning/vattenforvaltning/Pages/index.aspx>