

Getebodabäcken - WA17978515 / SE656207-152160



Vattenkategori	Vattendrag	Län	Södermanland - 04
Typ	Vattenförekomst	Kommuner	Eskilstuna - 0484 Katrineholm - 0483
Distrikt	3. Norra Östersjön - SE3	Längd (km)	12,6
Huvudavrinningsområde	Norrström - SE61000		

Mer information <http://viss.lansstyrelsen.se/Waters.aspx?waterMSCD=WA17978515>

Miljö kvalitetsnorm

Ekologisk status

Kvalitetskrav

■ God ekologisk status 2033

Version: Beslutad

Beskrivning

▲ *Motiveringstexter kan uppdateras av ansvarig länsstyrelse eller vattenmyndighet*

Undantag

Kvalitetsfaktor	Påverkanstryck	Tidsfrist	Mindre strängt krav	Skäl
Fisk	Förändring av morfologiskt tillstånd - annat	2027		Tekniska skäl

Motivering

Vattenförekomsten uppnår inte god status på grund av en eller flera typer av hydromorfologisk påverkan, som framgår av påverkansbedömningen. Åtgärder ska genomföras för att minska påverkan så att god status kan uppnås. Vattenförekomstens återhämtning tar tid och åtgärder bör därför sättas in så snart som möjligt för att nå målet. Tidsfrist gäller till 2027 med skälet att det inte är tekniskt möjligt att nå god status tidigare.

Kvalitetsfaktor	Påverkanstryck	Tidsfrist	Mindre strängt krav	Skäl
Morfologiskt tillstånd i vattendrag	Förändring av morfologiskt tillstånd - annat	2027		Tekniska skäl

Motivering

Vattenförekomsten uppnår inte god status för morfologiskt tillstånd på grund av en eller flera typer av påverkan, som framgår av påverkansbedömningen. Åtgärder ska genomföras för att minska påverkan så att god status kan uppnås. Vattenförekomstens återhämtning tar tid och åtgärder bör därför sättas in så snart som möjligt för att nå målet. Tidsfrist till 2027 gäller för morfologiskt tillstånd med skälet att det inte är tekniskt möjligt att nå god status tidigare.

Kvalitetsfaktorer

Morfologiskt tillstånd i vattendrag

Kvalitetsfaktor	Påverkanstryck	Tidsfrist	Mindre strängt krav	Skäl
Påväxt-kiselalger	Diffusa källor - Enskilda avlopp	2027		Tekniska skäl

Motivering

Vattenförekomsten uppnår inte kraven för god ekologisk status avseende biologiska kvalitetsfaktorer kopplat till övergödning. Utsläppsbehandlande och/eller förebyggande åtgärder behöver genomföras för att minska utsläppet så att god status kan nås 2027. Vattenförekomsten får en tidsfrist till 2027 med skälet tekniskt omöjligt. Vattenförekomstens återhämtning tar tid och åtgärder bör därför sättas in så snart som möjligt för att nå målet om god ekologisk status till 2027.

Kvalitetsfaktor	Påverkanstryck	Tidsfrist	Mindre strängt krav	Skäl
Fisk	Förändring av morfologiskt tillstånd - för jordbruket	2027		Tekniska skäl

Motivering

Vattenförekomsten uppnår inte god status på grund av hydromorfologisk påverkan från jordbruk. Åtgärder ska genomföras för att minska påverkan så att god status kan nås. Vattenförekomstens återhämtning tar tid och åtgärder bör därför sättas in så snart som möjligt för att nå målet. Tidsfrist gäller till 2027 med skälet att det inte är tekniskt möjligt att nå god status tidigare på grund av kunskapsbrist.

Kvalitetsfaktor	Påverkanstryck	Tidsfrist	Mindre strängt krav	Skäl
Morfologiskt tillstånd i vattendrag	Förändring av morfologiskt tillstånd - för jordbruket	2027		Tekniska skäl

Motivering

Vattenförekomsten uppnår inte god status för morfologiskt tillstånd på grund av påverkan från jordbruk. Åtgärder ska genomföras för att minska påverkan så att god status kan nås. Vattenförekomstens återhämtning tar tid och åtgärder bör därför sättas in så snart som möjligt för att nå målet. Tidsfrist till 2027 gäller för morfologiskt tillstånd med skälet att det inte är tekniskt möjligt att nå god status tidigare.

Kvalitetsfaktorer

Morfologiskt tillstånd i vattendrag

Kvalitetsfaktor	Påverkanstryck	Tidsfrist	Mindre strängt krav	Skäl
Påväxt-kiselalger	Diffusa källor - Jordbruk	2033		Naturliga förhållanden

Motivering

På grund av påverkan från jordbruk uppnås ej god status avseende näringsämnen och/eller biologiska kvalitetsfaktorer kopplat till övergödning. Trots genomförda åtgärder för att minska läckaget av näringsämnen från jordbruksmark kvarstår stora övergödningssproblem för Sveriges sjöar, vattendrag och kust.

Det är osäkert om åtgärder kommer att kunna genomföras i tillräcklig omfattning till år 2027. Vattenmyndigheterna har tagit fram ett förslag på vilka åtgärder som bör prioriteras till 2027 respektive 2033. Vilka åtgärder och vilken prioritet som föreslås framgår av de möjliga åtgärder som presenteras i VISS avseende jordbruk. För ytterligare information om prioriteringen och dess utfall se angiven referens.

Den tid som behövs för att genomföra åtgärder tillsammans med efterföljande återhämtning för ekosystemet innebär att det i många fall inte kommer att vara möjligt att uppnå god status för relevanta kvalitetsfaktorer förrän efter 2027. Vattenförekomsten har därför undantag med tidsfrist till 2033 på grund av naturliga förhållanden.

Referenser

Metod för påverkanstypen diffusa källor Jordbruk - Övergödning - Förslag på åtgärder och miljö kvalitetsnormer 

Kemisk ytvattenstatus

Kvalitetskrav ■ God kemisk ytvattenstatus

Undantag - Mindre stränga krav

Bromerad difenyleter


Kvalitetskrav

■ Uppnår ej god kemisk ytvattenstatus

Tidpunkt

Påverkanstryck

Diffusa källor - Atmosfärisk deposition

 Motiveringstexten kan uppdateras av ansvarig länsstyrelse eller vattenmyndighet


Nr enl föreskrift (HVMFS 2013:19)	Skäl	Halt som ska uppnås	Nuvarande halt	Enhet
5	Omöjligt			

Ett undantag i form av mindre strängt krav har satts för bromerade difenyletrar (kongenerna 28, 47, 99, 100, 153 och 154), även kallade polybromerade difenyletrar (PBDE). Halterna av PBDE bedöms överskrida gränsvärdet i fisk i samtliga vattenförekomster. Skälet för undantag är att det bedöms vara tekniskt omöjligt att sänka halterna av PBDE till de nivåer som motsvarar god kemisk ytvattenstatus. Problemet beror främst på påverkan från långväga luftburna föroreningar och bedöms ha en sådan omfattning och karaktär att det i dagsläget saknas tekniska förutsättningar att åtgärda det. De nuvarande halterna av PBDE (december 2015) får dock inte öka. Lokala påverkanskällor som bidrar till sänkt status för PBDE ska åtgärdas oavsett det mindre stränga kravet för atmosfärisk deposition (se övriga tidsfrister).

Kvicksilver och kvicksilverföreningar

■ Uppnår ej god kemisk ytvattenstatus


Diffusa källor - Atmosfärisk deposition


 Motiveringstexten kan uppdateras av ansvarig länsstyrelse eller vattenmyndighet

Nr enl föreskrift (HVMFS 2013:19)	Skäl	Halt som ska uppnås	Nuvarande halt	Enhet
21	Omöjligt			

Ett undantag i form av mindre strängt krav har satts för kvicksilver (Hg). Halterna av kvicksilver bedöms överskrida gränsvärdet i fisk i samtliga vattenförekomster. Skälet för undantag är att det bedöms vara tekniskt omöjligt att sänka halterna av kvicksilver till de nivåer som motsvarar god kemisk ytvattenstatus. Den största påverkan av kvicksilver består av atmosfärisk deposition vars ursprung är långväga. I Sverige har en stor mängd av det nedfallande atmosfäriska kvicksilvret under lång tid ackumulerats. Problemet bedöms ha en sådan omfattning och karaktär att det i dagsläget saknas tekniska förutsättningar att åtgärda det. De nuvarande halterna av kvicksilver (december 2015) får dock inte öka. Lokala påverkanskällor som bidrar till sänkt status för Hg ska åtgärdas oavsett det mindre stränga kravet för atmosfärisk deposition (se övriga tidsfrister).

Referenser

The National Swedish Contaminant Monitoring Programme for Freshwater Biota, 2018 

Havs- och vattenmyndighetens föreskrifter (HVMFS 2019:25) om klassificering och miljö kvalitetsnormer avseende ytvatten 

Statusklassning

Status 

- Ekologisk status

Klassificering

■ Måttlig

- Tillkomst/härkomst	■ Naturlig
- Kemisk status	■ Uppnår ej god
Ekologisk status - Biologiska kvalitetsfaktorer ?	
Påväxt-kiselalger	■ Måttlig
IPS-index för Kiselalger	■ Måttlig
ACID - Surhetsindex för vattendrag och sjöar	■ Ej klassad
Bottenfauna	■ Ej klassad
ASPT	■ Ej klassad
DJ-index	■ Ej klassad
Fisk	■ Måttlig
Fisk i rinnande vatten (VIX)	
Fisk i rinnande vatten (VIXMORF)	
Fisk i rinnande vatten (VIXh)	
Fisk i rinnande vatten (VIXsm)	
Ekologisk status - Fysikalisk-Kemiska kvalitetsfaktorer	
Näringsämnen	■ Måttlig
Försurning	■ Ej klassad
Särskilda förorenande ämnen	■ Ej klassad
Koppar	
Zink	
Ekologisk status - Hydromorfologi	
Konnektivitet i vattendrag	■ Måttlig
Konnektivitet i uppströms och nedströms riktning i vattendrag	■ Måttlig
Konnektivitet i sidled till närområde och svämplan i vattendrag	
Hydrologisk regim i vattendrag	■ Ej klassad
Specifik flödesenergi i vattendrag	■ Ej klassad
Volymsavvikelse i vattendrag	■ Ej klassad
Avvikelse i flödets förändringstakt	■ Ej klassad
Vattenståndets förändringstakt i vattendrag	■ Ej klassad
Morfologiskt tillstånd i vattendrag	■ Otillfredsställande
Vattendragsfårans form	■ Dålig
Vattendragets planform	
Vattendragsfårans bottensubstrat	
Död ved i vattendrag	
Strukturer i vattendraget	
Vattendragsfårans kanter	■ Dålig
Vattendragets närområde	■ Otillfredsställande
Svämplanets strukturer och funktion i vattendrag	■ Otillfredsställande
Kemisk status	
Prioriterade ämnen	■ Uppnår ej god
Bromerad difenyleter	■ Uppnår ej god

Miljöproblem och påverkanskällor

Påverkanskällor ?

Klassificering

Punktkällor - reningsverk

Punktkällor - Bräddning

Punktkällor - IED-industri

Punktkällor - Inte IED-industri

Punktkällor - Förorenade områden

Punktkällor - Deponier

Punktkällor - Lakvatten från gruvdrift

Punktkällor - Vattenbruk

Punktkällor - Andra signifikanta punktkällor

Diffusa källor - Urban markanvändning

Diffusa källor - Jordbruk

Betydande påverkan

Diffusa källor - Skogsbruk

Diffusa källor - Transport och infrastruktur

Diffusa källor - Förorenad mark/gammal industrimark

Diffusa källor - Enskilda avlopp

Betydande påverkan

Diffusa källor - Atmosfärisk deposition

Betydande påverkan

Diffusa källor - Materialtäkt

Diffusa källor - Vattenbruk

Diffusa källor - Andra relevanta

Vattenuttag eller vattenavledning - för jordbruk

Vattenuttag eller vattenavledning för dricksvatten

Vattenuttag eller vattenavledning - för industri

Vattenuttag eller vattenavledning - för kylvatten

Vattenuttag eller vattenavledning - för vattenbruk

Vattenuttag eller vattenavledning - för vattenkraft

Vattenuttag eller vattenavledning - annat

Förändring av konnektivitet genom dammar, barriärer och slussar - för vattenkraft

Förändring av konnektivitet genom dammar, barriärer och slussar - för dricksvatten

Förändring av konnektivitet genom dammar, barriärer och slussar - för översvämningsskydd

Förändring av konnektivitet genom dammar, barriärer och slussar - för bevattning

Förändring av konnektivitet genom dammar, barriärer och slussar - för turism och rekreation

Förändring av konnektivitet genom dammar, barriärer och slussar - för industrin

Förändring av konnektivitet genom dammar, barriärer och slussar - för sjöfart

Förändring av konnektivitet genom dammar, barriärer och slussar - Annat

Betydande påverkan

Förändring av konnektivitet genom dammar, barriärer och slussar - okända eller föräldrade

Förändring av hydrologisk regim - jordbruk

Förändring av hydrologisk regim – Sjöfart

Förändring av hydrologisk regim - vattenkraft

Förändring av hydrologisk regim - offentlig vattenförsörjning

Förändring av hydrologisk regim - fiske och vattenbruk

Förändring av hydrologisk regim - annat

Fysisk förlust av hela eller delar av vattenförekomster

Förändring av morfologiskt tillstånd - för översvämningsskydd

Förändring av morfologiskt tillstånd - för jordbruket

Betydande påverkan

Förändring av morfologiskt tillstånd - för sjöfart

Förändring av morfologiskt tillstånd - annat

Betydande påverkan

Förändring av morfologiskt tillstånd - okända eller föråldrade

Andra hydromorfologiska förändringar

Introducerade sjukdomar eller arter

Exploatering eller borttagande av djur eller växter

Nedskräpning, olaglig avfallsdumpning

Annan signifikant påverkan

Okänd signifikant påverkan

Historisk förorening

Förbättringsbehov

Förbättringsbehoven anger den effekt som behöver uppnås för att miljö kvalitetsnormen för en vattenförekomst skall kunna följas. Där det finns kunskap om vilka miljöproblem samt vilken påverkan som orsakat den försämrade statusen anges även dessa. För att uppnå förbättringsbehovet behöver åtgärder genomföras men förbättringsbehovet anger inte vilken åtgärd som är lämpligast.

ID	Parameter	Storlek	Miljöproblem	Påverkan
VISSIMPROVEMENT0037057	Totalfosfor	260 kg	Övergödning p.g.a. belastning av näringsämnen	

Åtgärder

Här presenteras de föreslagna och genomförda åtgärderna för vattenförekomsten.

Juridiskt bindande åtgärder i Vattenmyndigheternas åtgärdsprogram

Vattenmyndigheternas åtgärdsprogram innehåller de åtgärder som myndigheter och kommuner behöver genomföra för att miljö kvalitetsnormerna ska följas. Åtgärdsprogrammen för respektive vattendistrikt hittar du på www.vattenmyndigheterna.se.

Åtgärderna i åtgärdsprogrammet är administrativa åtgärder som är juridiskt bindande. Dessa syftar till att bana väg för de åtgärder som genomförs direkt i vattenmiljöerna för att förbättra vattnets ekologiska och kemiska status.

Möjliga, planerade, pågående och genomförda åtgärder för bättre vattenkvalitet

Nedan visas genomförda och planerade åtgärder samt föreslagna åtgärder som kan behöva genomföras för att uppnå bättre vattenkvalitet. Åtgärderna är inte juridiskt bindande, utan en del i den långsiktiga planeringen för bättre vatten. Det kan finnas ytterligare åtgärder som av olika anledning ännu inte blivit registrerade. Vattenmyndigheterna välkomnar synpunkter och konkreta förbättringsförslag på föreslagna åtgärder.

Möjliga åtgärder i Förvaltningscykel 3 (15 st)

Åtgärd	Åtgärdskategori	Åtgärdsplats	Effekter	Storlek	Tidsspänn	Totalkostnad	Flaggor
--------	-----------------	--------------	----------	---------	-----------	--------------	---------

Anpassad skyddszon - hög erosionsrisk vid WA17978515	Anpassad skyddszon - hög erosionsrisk	Getebodabäcken	Minskning Totalfosfor 8 kg/år	0,4 ha	2021 - 2027
Anpassad skyddszon - medel erosionsrisk vid WA17978515	Anpassad skyddszon - medel erosionsrisk	Getebodabäcken	Minskning Totalfosfor 12 kg/år	3 ha	2027 - 2033
Biotopvård i vattendrag i Getebodabäcken	Biotopvård i vattendrag	Getebodabäcken			-
Biotopvård i vattendrag i Getebodabäcken	Biotopvård i vattendrag	Getebodabäcken			-
Möjliggöra upp- och nedströmspassage - Vägpassage (290) i Aspån - nedre del	Möjliggöra upp- och nedströmspassage	6556061 - 561038	Ökning Habitat ha		-
Möjliggöra upp- och nedströmspassage - Vägpassage (290) i Aspån - nedre del	Möjliggöra upp- och nedströmspassage	6556061 - 561038	Ökning Habitat ha		-
Möjliggöra upp- och nedströmspassage - Vägpassage (291) i Aspån - nedre del	Möjliggöra upp- och nedströmspassage	6557617 - 562259	Ökning Habitat ha		-
Möjliggöra upp- och nedströmspassage - Vägpassage (291) i Aspån - nedre del	Möjliggöra upp- och nedströmspassage	6557617 - 562259	Ökning Habitat ha		-
Rådgivning till jordbruksverksamhet	Rådgivning - Jordbruk och trädgårdsföretag samt djurhållande verksamheter	Getebodabäcken	Minskning Totalfosfor kg/år	1 st	2021 - 2027
Skyddszon - hög erosionsrisk vid WA17978515	Skyddszon - hög erosionsrisk	Getebodabäcken	Minskning Totalfosfor 2 kg/år	1 ha	2027 - 2033
Skyddszon - medel erosionsrisk vid WA17978515	Skyddszon - medel erosionsrisk	Getebodabäcken	Minskning Totalfosfor 8 kg/år	18 ha	2027 - 2033
Strukturkalkning - hög effekt vid WA17978515	Strukturkalkning - hög effekt	Getebodabäcken	Minskning Totalfosfor 1 kg/år	2 ha	2027 - 2033
Tillsyn på jordbruksverksamhet	Tillsyn - Jordbruk och trädgårdsföretag samt djurhållande verksamheter	Getebodabäcken	Minskning Totalfosfor kg/år	1 st	2021 - 2027
Våtmark för förbättrad vattenkvalitet vid WA17978515	Våtmark för förbättrad vattenkvalitet	Getebodabäcken	Minskning Totalkväve 570 kg/år Minskning Totalfosfor 73 kg/år	2 ha	2021 - 2027
Åtgärd för att minska påverkan från små avlopp - KATRINEHOLM kommun.	Åtgärder för att minska påverkan från små avlopp	Getebodabäcken	Minskning Totalfosfor kg/år	15 st	2022 - 2027

Möjliga åtgärder i Förvaltningscykel 2 (29 st)

Förslag på åtgärder som är möjliga att genomföra eller skulle behöva genomföras för att nå god vattenstatus.

Åtgärd	Åtgärdskategori	Åtgärdsplats	Effekter	Storlek	Tidsspänn	Totalkostnad	Flaggor
Anpassad skyddszon - hög erosionsrisk vid WA17978515	Anpassad skyddszon - hög erosionsrisk	Getebodabäcken	Minskning Totalfosfor 8 kg/år	0,4 ha	2021 - 2027		
Anpassad skyddszon - hög erosionsrisk vid WA17978515	Anpassad skyddszon - hög erosionsrisk	Getebodabäcken	Minskning Totalfosfor 8 kg/år	0,4 ha	2021 - 2027		
Anpassad skyddszon - medel erosionsrisk vid WA17978515	Anpassad skyddszon - medel erosionsrisk	Getebodabäcken	Minskning Totalfosfor 12 kg/år	3 ha	2027 - 2033		
Anpassad skyddszon - medel erosionsrisk vid WA17978515	Anpassad skyddszon - medel erosionsrisk	Getebodabäcken	Minskning Totalfosfor 12 kg/år	3 ha	2027 - 2033		
Anpassade skyddszoner på åkermark vid SE656207-152160	Anpassade skyddszoner på åkermark	Getebodabäcken	Minskning Totalfosfor till hav (inkl. retention) 1 kg/år Minskning Totalfosfor inkl. marginaleffekt 22 kg/år Minskning Totalkväve till hav (inkl. retention) 1 kg/år Minskning Totalkväve 13 kg/år Minskning Totalfosfor 22 kg/år	56 st	-		
Biotopvård i vattendrag i Getebodabäcken	Biotopvård i vattendrag	Getebodabäcken			-		
Biotopvård i vattendrag i Getebodabäcken	Biotopvård i vattendrag	Getebodabäcken			-		
Möjliggöra upp- och nedströmspassage - Vägpassage (290) i Aspån - nedre del	Möjliggöra upp- och nedströmspassage	6556061 - 561038	Ökning Habitat ha		-		
Möjliggöra upp- och nedströmspassage - Vägpassage (290) i Aspån - nedre del	Möjliggöra upp- och nedströmspassage	6556061 - 561038	Ökning Habitat ha		-		
Möjliggöra upp- och nedströmspassage - Vägpassage (291) i Aspån - nedre del	Möjliggöra upp- och nedströmspassage	6557617 - 562259	Ökning Habitat ha		-		
Möjliggöra upp- och nedströmspassage - Vägpassage (291) i Aspån - nedre del	Möjliggöra upp- och nedströmspassage	6557617 - 562259	Ökning Habitat ha		-		

Rådgivning till jordbruksverksamhet	Rådgivning - Jordbruk och trädgårdsföretag samt djurhållande verksamheter	Getebodabäcken	Minskning Totalfosfor kg/år	1 st	2021 - 2027
Rådgivning till jordbruksverksamhet	Rådgivning - Jordbruk och trädgårdsföretag samt djurhållande verksamheter	Getebodabäcken	Minskning Totalfosfor kg/år	1 st	2021 - 2027
Rådgivning till jordbruksverksamhet	Rådgivning - Jordbruk och trädgårdsföretag samt djurhållande verksamheter	Getebodabäcken	Minskning Totalfosfor kg/år	1 st	2021 - 2027
Rådgivning till jordbruksverksamhet	Rådgivning - Jordbruk och trädgårdsföretag samt djurhållande verksamheter	Getebodabäcken	Minskning Totalfosfor kg/år	1 st	2021 - 2027
Skyddszon - hög erosionsrisk vid WA17978515	Skyddszon - hög erosionsrisk	Getebodabäcken	Minskning Totalfosfor 2 kg/år	1 ha	2027 - 2033
Skyddszon - hög erosionsrisk vid WA17978515	Skyddszon - hög erosionsrisk	Getebodabäcken	Minskning Totalfosfor 2 kg/år	1 ha	2027 - 2033
Skyddszon - medel erosionsrisk vid WA17978515	Skyddszon - medel erosionsrisk	Getebodabäcken	Minskning Totalfosfor 8 kg/år	18 ha	2027 - 2033
Skyddszon - medel erosionsrisk vid WA17978515	Skyddszon - medel erosionsrisk	Getebodabäcken	Minskning Totalfosfor 8 kg/år	18 ha	2027 - 2033
Strukturkalkning - hög effekt vid WA17978515	Strukturkalkning - hög effekt	Getebodabäcken	Minskning Totalfosfor 1 kg/år	2 ha	2027 - 2033
Strukturkalkning - hög effekt vid WA17978515	Strukturkalkning - hög effekt	Getebodabäcken	Minskning Totalfosfor 1 kg/år	2 ha	2027 - 2033
Tillsyn på jordbruksverksamhet	Tillsyn - Jordbruk och trädgårdsföretag samt djurhållande verksamheter	Getebodabäcken	Minskning Totalfosfor kg/år	1 st	2021 - 2027
Tillsyn på jordbruksverksamhet	Tillsyn - Jordbruk och trädgårdsföretag samt djurhållande verksamheter	Getebodabäcken	Minskning Totalfosfor kg/år	1 st	2021 - 2027

Våtmark - fosfordamm vid SE656207-152160	Våtmark - fosfordamm	Getebodabäcken	Minskning Totalfosfor till hav (inkl. retention) 0 kg/år Minskning Totalfosfor inkl. marginaleffekt 4 kg/år Minskning Totalkväve till hav (inkl. retention) 1 kg/år Minskning Totalkväve 7 kg/år Minskning Totalfosfor 4 kg/år	0,06 ha	-	
Våtmark för förbättrad vattenkvalitet vid WA17978515	Våtmark för förbättrad vattenkvalitet	Getebodabäcken	Minskning Totalkväve 570 kg/år Minskning Totalfosfor 73 kg/år	2 ha	2021 - 2027	
Våtmark för förbättrad vattenkvalitet vid WA17978515	Våtmark för förbättrad vattenkvalitet	Getebodabäcken	Minskning Totalkväve 570 kg/år Minskning Totalfosfor 73 kg/år	2 ha	2021 - 2027	
Åtgärdande av EA till normal skyddsnivå vid SE656207-152160	Åtgärdande av EA till normal skyddsnivå	Getebodabäcken	Minskning Totalfosfor till hav (inkl. retention) 2 kg/år Minskning Totalfosfor inkl. marginaleffekt 34 kg/år Minskning Totalkväve till hav (inkl. retention) 3 kg/år Minskning Totalkväve 49 kg/år Minskning Totalfosfor 34 kg/år	71 st	-	6 700 000 kr
Åtgärd för att minska påverkan från små avlopp - KATRINEHOLM kommun.	Åtgärder för att minska påverkan från små avlopp	Getebodabäcken	Minskning Totalfosfor kg/år	15 st	2022 - 2027	
Åtgärdsutredning, morfologiska förändringar - Getebodabäcken	Åtgärdsutredning - övervakningsbehov	Getebodabäcken		1 st	-	10 000 kr

Genomförda åtgärder (8 st)

Åtgärder som har genomförts i eller kring vattenförekomsten eller har en effekt på vattenförekomsten

Åtgärd	Åtgärdskategori	Åtgärdsplats	Effekter	Storlek	Tidsspänn	Flaggor	Totalkostnad
Miljöersättning fånggröda	Fånggrödor med höstnedbrukning		Minskning Totalkväve kg/ år	1 ha	2010 - 2014		
Miljöersättning miljöskyddsåtgärder	Miljöskyddsåtgärder enligt miljöstödet		Minskning Totalkväve kg/ år Minskning Totalfosfor kg/ år	39 ha	2010 - 2014		
Miljöersättning ekologisk odling	Odling utan bekämpningsmedel			140 ha	2010 - 2014		
Skyddszon	Skyddszon på åkermark	Getebodabäcken	Minskning Totalfosfor kg/ år	1,9 ha	2016 -		
Miljöersättning skyddszon	Skyddszoner i jordbruksmark - gräsbevuxna, oskördade		Minskning Totalfosfor kg/ år	1 ha	2010 - 2014		
Miljöersättning extensiv vallodling	Vallodling i slättlandskapet (enligt miljöstödet)		Minskning Totalkväve st/ år Minskning Totalfosfor st/ år	120 ha	2010 - 2014		
Miljöersättning vårbearbetning	Vårbearbetning		Minskning Totalkväve kg/ år Minskning Totalfosfor kg/ år	7 ha	2010 - 2014		
Anlagd våtmark	Våtmark för näringsretention	6564467 - 565761		0,9 ha	2012 - 2012		

Miljöövervakning

Övervakningsstation	Program	Undersökning	Programspecifikt ID	Programspecifikt namn
Forsån/Getebodabäcken	Ver, Vattendrag Södermanlands läns ansvarsområde	Vattenkemisk och fysiologisk undersökning i vattendrag		Getebodabäcken
Forsån/Getebodabäcken	VER, vattendrag i Södermanland påväxtalger	Verifiering i vattendrag i Södermanland, påväxt i rinnande vatten		Getebodabäcken

Skyddade områden

Område	EUID	Områdestyp
Avloppskänsliga områden, inlandsvatten, fosfor	SELK001	Avloppsvattendirektivet
Känsliga jordbruksområden	SENi1	Nitratkänsliga områden

Typtillhörighet

Värde

Typindelning/Typtillhörighet ?

Vattentyp - Vattendrag	1LM
Limnisk vattentypsregion	Södra Sverige (1)
Tillrinningsområdets storlek (km ²)	≤ 100 (L)
Vattendragsslutning (%)	0,1 - 2 (M)

Vattenversion

I följande versioner har detta objekt existerat

Version

Ytvatten innan versionshantering

SVAR_2010_1

SVAR_2012_2

SVAR_2016

Datum

2011-05-09 12:09

2011-10-17 12:07

2012-11-08 09:07

2017-06-20 09:29

Cykel

Förvaltningscykel 1 (2004 - 2009)

Förvaltningscykel 2 (2010 - 2016)

Förlängning av förvaltningscykel 2

Förvaltningscykel 3 (2017 - 2021) (aktuell)

Vattentyp

Vattenförekomst

Vattenförekomst

Vattenförekomst

Vattenförekomst

Kontakta Länsstyrelsen i Södermanland

E-post D-DL-beredningssekretariat@lansstyrelsen.se

Hemsida <http://www.lansstyrelsen.se/sodermanland/Sv/miljo-och-klimat/vatten-och-vattenanvandning/vattenforvaltning/Pages/index.aspx>