

Skallsjö - WA19933606 / SE641325-129514



Vattenkategori	Grundvatten	Län	Västra Götaland - 14
Typ	Vattenförekomst	Kommun	Lerum - 1441
Distrikt	5. Västerhavet (nationell del) - SE5	Yta (km²)	1
Huvudavrinningsområde	Göta älv - SE108000		

Mer information <http://viss.lansstyrelsen.se/Waters.aspx?waterMSCD=WA19933606>

Viktigt att tänka på ang. grundvattenförekomsternas utbredning

Grundvattenförekomsterna som redovisas i VISS är framtagna för vattenförvaltningens syften. De är ett urval av SGUs hydrogeologiska data, och vid hydrogeologiska bedömningar bör det alltid ske en kontroll om ytterligare information finns att tillgå i ordinarie databaser.

Allmän beskrivning

Typ av grundvattenmagasin: Sand- och grusförekomst

Akviferstyp: Porakvifer

Geologisk period: Kvarter


Det finns mycket goda eller utmärkta uttagsmöjligheter i bästa del av grundvattenmagasin, storleksordningen 5-25 l/s (ca 400-2 000 m³/d).

Den geometriska nogrannheten på magasinets avgränsning är god. Avgränsningen baserad på lokala jordarts- och/eller hydrogeologiska kartor

Miljö kvalitetsnorm**Kemisk status grundvatten**

Version: Beslutad

Kvalitetskrav

 God kemisk grundvattenstatus

Av 11 § i SGU:s föreskrifter (SGU-FS 2008:2) framgår det att vattenmyndigheten ska fastställa kvalitetskrav för de grundvattenförekomster i vattendistriktet som har bedömts vara i riskzonen för att inte uppnå god grundvattenstatus senast den 22 december 2015. Sådana kvalitetskrav skulle ha fastställts senast den 22 december 2008. Samtliga vattenmyndigheter har gemensamt bedömt att det är lämpligt att fastställa miljö kvalitetsnormer för samtliga grundvattenförekomster, oavsett om de har bedömts vara i riskzonen eller inte.

Kvantitativ status**Kvalitetskrav**
















 God kvantitativ status

Av 11 § i SGU:s föreskrifter (SGU-FS 2008:2) framgår det att vattenmyndigheten ska fastställa kvalitetskrav för de grundvattenförekomster i vattendistriktet som har bedömts vara i riskzonen för att inte uppnå god grundvattenstatus senast den 22 december 2015. Sådana kvalitetskrav skulle ha fastställts senast den 22 december 2008. Samtliga vattenmyndigheter har gemensamt bedömt att det är lämpligt att fastställa miljö kvalitetsnormer för samtliga grundvattenförekomster, oavsett om de har bedömts vara i riskzonen eller inte.

Skyddade områden

Område	Kvalitetskrav	Områdestyp	EUID
Skallsjö	Krav enligt dricksvattenföreskrifterna	Dricksvattenförsörjning, Artikel 7	SEA7SE641325-129514

Statusklassning

Status	Klassificering
- Kvantitativ status	 God
- Kemisk status	 God
Fosfat	
Nitrat	 God
Nitrit	 God
Klorid	 God
Sulfat	 God
Ammonium	 God
Arsenik	 God
Bekämpningsmedel - alla ämnen	 God
Bekämpningsmedel - enskilt ämne	 God
Bly och blyföreningar	 God
Bensen	 God
1,2-diklorethan	 God
Kadmium och kadmiumföreningar	 God
Kvicksilver och kvicksilverföreningar	 God

Polyaromatiska kolväten (PAH)	<input checked="" type="checkbox"/> God
Triklormetan (kloroform)	<input checked="" type="checkbox"/> God
Benso(a)pyrene	<input checked="" type="checkbox"/> God
Trikloreten och Tetrakloreten	<input checked="" type="checkbox"/> God
Konduktivitet	<input checked="" type="checkbox"/> God
Koppar	<input checked="" type="checkbox"/> God
Krom	<input checked="" type="checkbox"/> God
Nickel och nickelföreningar	<input checked="" type="checkbox"/> God
Zink	
PFAS 11	<input checked="" type="checkbox"/> God

Beskrivning av trender

Uppåtgående trend

Parameter	Version

Oförändrad

Parameter	Version

Nedåtgående trend

Parameter	Version

Miljöproblem och påverkanskällor

Påverkanskällor ?

Klassificering

Punktkällor - Förorenade områden

Betydande påverkan

Punktkällor - Deponier

Punktkällor - IED-industri

Punktkällor - Inte IED-industri

Punktkällor - Lakvatten från gruvdrift

Punktkällor - Vattenbruk

Punktkällor - Andra signifikanta punktkällor

Diffusa källor - Jordbruk

Diffusa källor - Transport och infrastruktur

Ej klassad

Diffusa källor - Enskilda avlopp

Diffusa källor - Skogsbruk

Diffusa källor - Urban markanvändning

Ej klassad

Diffusa källor - Andra signifikanta diffusa källor

Betydande påverkan

Diffusa källor - Förorenad mark/gammal industrimark

Diffusa källor - Materialtäkt

Vattenuttag - Jordbruk

Vattenuttag - Kommunal eller allmän vattentäkt

Vattenuttag - Tillverkningsindustri

Vattenuttag - Andra relevanta uttag

Konstgjord vattenåterföring

Annan signifikant påverkan

Grundvattennivåförändringar

Okänd påverkan

Historisk förorening

Åtgärder

Här presenteras de föreslagna och genomförda åtgärderna för vattenförekomsten.

Juridiskt bindande åtgärder i Vattenmyndigheternas åtgärdsprogram

Vattenmyndigheternas åtgärdsprogram innehåller de åtgärder som myndigheter och kommuner behöver genomföra för att miljö kvalitetsnormerna ska följas. Åtgärdsprogrammen för respektive vattendistrikt hittar du på www.vattenmyndigheterna.se.

Åtgärderna i åtgärdsprogrammet är administrativa åtgärder som är juridiskt bindande. Dessa syftar till att bana väg för de åtgärder som genomförs direkt i vattenmiljöerna för att förbättra vattnets ekologiska och kemiska status.

Möjliga, planerade, pågående och genomförda åtgärder för bättre vattenkvalitet

Nedan visas genomförda och planerade åtgärder samt föreslagna åtgärder som kan behöva genomföras för att uppnå bättre vattenkvalitet. Åtgärderna är inte juridiskt bindande, utan en del i den långsiktiga planeringen för bättre vatten. Det kan finnas ytterligare åtgärder som av olika anledning ännu inte blivit registrerade. Vattenmyndigheterna välkomnar synpunkter och konkreta förbättringsförslag på föreslagna åtgärder.

Möjliga åtgärder i Förvaltningscykel 3 (1 st)							
Åtgärd	Åtgärdskategori	Åtgärdsplats	Effekter	Storlek	Tidsspänn	Totalkostnad	Flaggor
Tillstånd för vattenuttag WA19933606	Tillstånd för vattenuttag	Skallsjö		1 st	-		
Möjliga åtgärder i Förvaltningscykel 2 (4 st)							
Förslag på åtgärder som är möjliga att genomföra eller skulle behöva genomföras för att nå god vattenstatus.							
Åtgärd	Åtgärdskategori	Åtgärdsplats	Effekter	Storlek	Tidsspänn	Totalkostnad	Flaggor
Fördjupad kartläggning SE641325-129514	Fördjupad kartläggning grundvatten	Skallsjö		1 st	-		
Minskad eller effektiv saltanvändning längs vägar SE641325-129514.	Förebyggande av vägsaltpåverkan	Skallsjö		6 km	-		
Tillstånd för vattenuttag WA19933606	Tillstånd för vattenuttag	Skallsjö		1 st	-		
Tillsyn vattenskyddsområde SE641325-129514	Vattenskyddsområde - Tillsyn	Skallsjö		1 st	-		

Miljöövervakning

Övervakningsstation	Program	Undersökning	Programspecifikt ID	Programspecifikt namn
Skallsjö ängar	NMÖ, Grundvatten trend- och omdrevsstationer	Omdrevsstationer Grundvattenkemi	10007_1	Skallsjö ängar
Brobacken (Ryggebol)	NMÖ, Grundvatten trend- och omdrevsstationer	Omdrevsstationer Grundvattenkemi	30000_215	Brobacken (Ryggebol)
Skallsjö ängar (reserv)	RVK, Råvattenkontroll, urval för vattendirektivövervakning	Grundvattenkemi, råvattenkontroll, Västerhavet	340	Skallsjö ängar (reserv)

Skyddade områden

Område	EUID	Områdestyp
Skallsjö	SEA7SE641325-129514	Dricksvattenförsörjning, Artikel 7
Vattenskyddsområden		
Skallsjö - 2028350		

Grundvattenberoende terrestra ekosystem

Inget grundvattenberoende terrestrert ekosystem har identifierats

Vattenversion

I följande versioner har detta objekt existerat

Version

Grundvatten innan versionshantering
SGU
SGU_2013
2016_1

Datum

2011-05-09 12:09
2011-10-17 13:47
2013-06-26 12:03
2017-06-20 09:22

Cykel

Förvaltningscykel 1 (2004 - 2009)
Förvaltningscykel 2 (2010 - 2016)
Förlängning av förvaltningscykel 2
Förvaltningscykel 3 (2017 - 2021) (aktuell)

Vattentyp

Vattenförekomst
Vattenförekomst
Vattenförekomst
Vattenförekomst

Kontakta Länsstyrelsen i Västra Götaland

E-post beredningssekretariatet.vastragotaland@lansstyrelsen.se

Hemsida <http://www.lansstyrelsen.se/vastragotaland/Sv/miljo-och-klimat/vatten-och-vattenanvandning/vattenforvaltning/Pages/index.aspx>