

## Ljusnan - WA20362338 / SE679246-156518



<b>Vattenkategori</b>	Vattendrag	<b>Län</b>	Gävleborg - 21
<b>Typ</b>	Vattenförekomst	<b>Kommun</b>	Söderhamn - 2182
<b>Distrikt</b>	2. Bottenhavet (nationell del) - SE2	<b>Längd (km)</b>	1,3
<b>Huvudavrinningsområde</b>	Ljusnan - SE48000		

**Mer information** <https://viss.lansstyrelsen.se/Waters.aspx?waterMSCD=WA20362338>

### Miljö kvalitetsnorm

#### Ekologisk potential

#### Kvalitetskrav

God ekologisk potential 2039

**Version:** Beslutad

Vattenförekomsten är klassad som kraftigt modifierad på grund av väsentligt påverkad hydrologisk regim eller morfologiskt tillstånd. Dessutom bedöms att åtgärder för att nå god ekologisk status skulle medföra en betydande negativ påverkan på samhällsviktig vattenkraftsverksamhet. För mer information om kraftigt modifierade vatten (KMOV), se VISS-hjälp. I åtgärdsplanen för avrinningsområdet finns mer utförliga beskrivningar av de avvägningar som genomförts för att föreslå kvalitetskravet för denna vattenförekomst (se referens nedan).

Kvalitetskravet god ekologisk potential är det ekologiska förhållande som råder då man uppnått de kravnivåer som anges för relevanta kvalitetsfaktorer nedan. Tidsfristen till år 2027 är satt utifrån att det bedöms tekniskt omöjligt att uppnå avsedd biologisk effekt före denna tidpunkt.

## Beskrivning

**▲ Motiveringstexter kan uppdateras av ansvarig länsstyrelse eller vattenmyndighet**

### Beskrivning av kvalitetskrav

Vattenförekomsten är klassad som kraftigt modifierad på grund av väsentligt påverkad hydrologisk regim eller morfologiskt tillstånd. Dessutom bedöms att åtgärder för att nå god ekologisk status skulle medföra en betydande negativ påverkan på samhällsviktig vattenkraftsverksamhet. För mer information om kraftigt modifierade vatten (KMOV), se VISS-hjälp. I åtgärdsplanen för avrinningsområdet finns mer utförliga beskrivningar av de avvägningar som genomförts för att föreslå kvalitetskravet för denna vattenförekomst (se referens nedan).

Kvalitetskravet god ekologisk potential är det ekologiska förhållande som råder då man uppnått de kravnivåer som anges för relevanta kvalitetsfaktorer nedan. Tidsfristen till år 2027 är satt utifrån att det bedöms tekniskt omöjligt att uppnå avsedd biologisk effekt före denna tidpunkt.

### Kravnivå

Fisk: Vandringsbenägna arter och övrigt förekommande arter ska kunna röra sig fritt till, från och inom vattenförekomsten samt till eventuella biflöden, och ha tillräcklig tillgång på lek- och uppväxtplatser. Långsiktigt hållbara populationer av vandringsbenägna och övrigt förekommande arter ska säkerställas.

En platsspecifik undersökning behövs för att utreda de specifika ekologiska förhållanden som ska uppnås i vattenförekomsten för att säkerställa den kravnivå för fisk som anges ovan. Detta avser till exempel arealer av lek- och uppväxtområden samt passageeffektivitet för att tillse att långsiktigt hållbara populationer av vandringsbenägna arter och övrigt förekommande arter upprätthålls.

Hydrologisk regim i vattendrag: Ett tillräckligt flöde finns för att upprätthålla grundläggande ekologiska funktioner i naturfåran eller andra relevanta delar av vattenförekomsten och för att möjliggöra upp- och nedströms vandring för vandringsbenägna arter.

Morfologiskt tillstånd i vattendrag: Det finns tillräckliga förekomster av lek- och uppväxtplatser för vandringsbenägna och övrigt förekommande arter för att säkerställa långsiktigt hållbara populationer av sådana arter.

### Undantag

Kvalitetsfaktor	Påverkanskälla	Tidsfrist	Mindre strängt krav	Skäl
Fisk	Förändring av konnektivitet genom dammar, barriärer och slussar - för vattenkraft	2039		Naturliga förhållanden

### Motivering

Det finns en väsentlig påverkan på kvalitetsfaktorn fisk. Förekommande barriärer fragmenterar vattenförekomsten och hindrar fiskars och bottenlevande djurs förflyttningar upp- och ned i vattensystemet, samt hämmar flödet av näringsämnen, sediment och organiskt material. Det påverkar den ekologiska funktionen i vattenförekomsten i så hög grad att den ekologiska potentialen bedöms vara sämre än god och åtgärder behöver därför vidtas.

Från och med den 1 januari 2019 ska alla vattenkraftsverksamheter föras med moderna miljövillkor, d.v.s. ett meddelat tillstånd enligt miljöbalken (1998:808). Vattenförekomsten ingår i en provningsgrupp med utgångspunkt i den nationella provningsplanen och ingår i omprövning 2028 (Regeringen, 2020). Bedömningen är att tiden för att genomföra åtgärder efter att tillstånd meddelats, tillsammans med efterföljande återhämtning, medför att uppnåendet av god ekologisk potential inte kommer vara möjligt förrän senast 2039 och därmed finns skäl för tidsfrist.

Kvalitetsfaktor	Påverkanskälla	Tidsfrist	Mindre strängt krav	Skäl
Konnektivitet i vattendrag	Förändring av konnektivitet genom dammar, barriärer och slussar - för vattenkraft	2039		Naturliga förhållanden

### Motivering

Det finns en väsentlig påverkan på kvalitetsfaktorn konnektivitet. Barriärerna fragmenterar vattenförekomsten och hindrar fiskars och bottenlevande djurs förflyttningar upp- och ned i vattensystemet, samt hämmar flödet av näringsämnen, sediment och organiskt material. Det påverkar den ekologiska funktionen i vattenförekomsten i så hög grad att den ekologiska statusen bedöms vara sämre än god och åtgärder behöver därför vidtas.

Från och med den 1 januari 2019 ska alla vattenkraftsverksamheter förses med moderna miljövillkor, d.v.s. ett meddelat tillstånd enligt miljöbalken (1998:808). Vattenförekomsten ingår i en prövningsgrupp med utgångspunkt i den nationella prövningsplanen och ingår i omprövning 2028 (Regeringen, 2020). Bedömningen är att tiden för att genomföra åtgärder efter att tillstånd meddelats, tillsammans med efterföljande återhämtning, medför att uppnåendet av god ekologisk potential inte kommer vara möjligt förrän senast 2039 och därmed finns skäl för tidsfrist.

Kvalitetsfaktor	Påverkanskälla	Tidsfrist	Mindre strängt krav	Skäl
Hydrologisk regim i vattendrag	Förändring av hydrologisk regim - vattenkraft	2039		Naturliga förhållanden

#### Motivering

Det finns en väsentlig påverkan på flödet och vattenförekomsten påverkas negativt av regleringen. Det påverkar den ekologiska funktionen i vattenförekomsten i så hög grad att den ekologiska potentialen bedöms vara sämre än god och åtgärder behöver därför vidtas.

Från och med den 1 januari 2019 ska alla vattenkraftsverksamheter förses med moderna miljövillkor, d.v.s. ett meddelat tillstånd enligt miljöbalken (1998:808). Vattenförekomsten ingår i en prövningsgrupp med utgångspunkt i den nationella prövningsplanen och ingår i omprövning 2028 (Regeringen, 2020). Bedömningen är att tiden för att genomföra åtgärder efter att tillstånd meddelats, tillsammans med efterföljande återhämtning, medför att uppnåendet av god ekologisk potential inte kommer vara möjligt förrän senast 2039 och därmed finns skäl för tidsfrist.

Kvalitetsfaktor	Påverkanskälla	Tidsfrist	Mindre strängt krav	Skäl
Fisk	Förändring av hydrologisk regim - vattenkraft	2039		Naturliga förhållanden

#### Motivering

Det finns en väsentlig påverkan på kvalitetsfaktorn fisk. Förekommande reglering påverkar den ekologiska funktionen i vattenförekomsten i så hög grad att den ekologiska potentialen bedöms vara sämre än god och åtgärder behöver därför vidtas.

Från och med den 1 januari 2019 ska alla vattenkraftsverksamheter förses med moderna miljövillkor, d.v.s. ett meddelat tillstånd enligt miljöbalken (1998:808). Vattenförekomsten ingår i en prövningsgrupp med utgångspunkt i den nationella prövningsplanen och ingår i omprövning 2028 (Regeringen, 2020). Bedömningen är att tiden för att genomföra åtgärder efter att tillstånd meddelats, tillsammans med efterföljande återhämtning, medför att uppnåendet av god ekologisk potential inte kommer vara möjligt förrän senast 2039 och därmed finns skäl för tidsfrist.

#### Referenser


Åtgärdsplaner för Bottenhavets vattendistrikt - Ljusnan 

Kompletterande riktlinjer för miljö kvalitetsnormer och undantag 2021-2027 

#### Kemisk ytvattenstatus

Kvalitetskrav  God kemisk ytvattenstatus

Undantag - Mindre stränga krav	Kvalitetskrav	Tidpunkt	Påverkanskälla
Kvicksilver och kvicksilverföreningar	<input type="checkbox"/> Uppnår ej god kemisk ytvattenstatus		Diffusa källor - Atmosfärisk deposition

 Motiveringstexten kan uppdateras av ansvarig länsstyrelse eller vattenmyndighet

Nr enl föreskrift (HVMFS)	Skäl	Halt som ska uppnås	Nuvarande halt	Enhet
2013:19)	Omöjligt			
21				


Ett undantag i form av mindre strängt krav har satts för kvicksilver (Hg). Halterna av kvicksilver bedöms överskrida gränsvärdet i fisk i samtliga vattenförekomster. Skälet för undantag är att det bedöms vara tekniskt omöjligt att sänka halterna av kvicksilver till de nivåer som motsvarar god kemisk ytvattenstatus. Den största påverkan av kvicksilver består av atmosfärisk deposition vars ursprung är långväga. I Sverige har en stor mängd av det nedfallande atmosfäriska kvicksilvret under lång tid ackumulerats. Problemet bedöms ha en sådan omfattning och karaktär att det i dagsläget saknas tekniska förutsättningar att åtgärda det. De nuvarande halterna av kvicksilver (december 2015) får dock inte öka. Lokala påverkanskällor som bidrar till sänkt status för Hg ska åtgärdas oavsett det mindre stränga kravet för atmosfärisk deposition (se övriga tidsfrister).


**▲** Motiveringstexten kan uppdateras av ansvarig länsstyrelse eller vattenmyndighet

Nr enl föreskrift (HVMFS)	Skäl	Halt som ska uppnås	Nuvarande halt	Enhet
2013:19	Omöjligt			
5				

Ett undantag i form av mindre strängt krav har satts för bromerade difenyletrar (kongenerna 28, 47, 99, 100, 153 och 154), även kallade polybromerade difenyletrar (PBDE). Halterna av PBDE bedöms överskrida gränsvärdet i fisk i samtliga vattenförekomster. Skälet för undantag är att det bedöms vara tekniskt omöjligt att sänka halterna av PBDE till de nivåer som motsvarar god kemisk ytvattenstatus. Problemet beror främst på påverkan från långväga luftburna föroreningar och bedöms ha en sådan omfattning och karaktär att det i dagsläget saknas tekniska förutsättningar att åtgärda det. De nuvarande halterna av PBDE (december 2015) får dock inte öka. Lokala påverkanskällor som bidrar till sänkt status för PBDE ska åtgärdas oavsett det mindre stränga kravet för atmosfärisk deposition (se övriga tidsfrister).

## Referenser

The National Swedish Contaminant Monitoring Programme for Freshwater Biota, 2018 

Havs- och vattenmyndighetens föreskrifter (HVMFS 2019:25) om klassificering och miljö kvalitetsnormer avseende ytvatten 

Kompletterande riktlinjer för miljö kvalitetsnormer och undantag 2021-2027 

## Kraftigt modifierat vatten

### Åtgärder - Miljö kvalitetskrav (6 st)

Vattenförekomsten har förklarats som kraftigt modifierad. Miljö kvalitetskrav är ställda med hänsyn till de verksamheter eller miljö värden som riskerar att påverkas negativt av de åtgärder som krävs för att nå god ekologisk status. Här listas de åtgärder som bedömts nödvändiga för att klara kvalitetskraven. Om alternativa åtgärder kan ge lika god effekt på vattnets ekologiska status ska det anses likvärdigt.

Åtgärd	Åtgärds kategori	Åtgärds plats
Nedströmspassage förbi Höljebro kraftverk	Anordningar för nedströmspassage	Ljusnan
Nedströmspassage förbi Ljusne strömmars kraftverk	Anordningar för nedströmspassage	Ljusne Strömmar Dämnom
Minimitappning i torrfåran nedströms Höljebro kraftverk	Minimitappning i naturfåra	Marmen Ljusnan
Tillförsel av habitatstruktur i Ljusnan (Höljebro torrfåra)	Tillförsel av block, lekgrus, död ved och andra habitatstrukturer	Ljusnan
Uppströmspassage förbi Höljebro kraftverk	Uppströmspassage	Ljusnan
Uppströmspassage förbi Ljusne strömmars kraftverk	Uppströmspassage	Ljusne Strömmar Dämnom

## Sammanfattning av förklarandet av kraftigt modifierat vatten (KMV)

Här visas hur vattnet har identifierats som kraftigt modifierat (KMV). Analysen följer *Vägledning för Kraftigt Modifierat Vatten i vattenförekomster med vattenkraft (Havs- och Vattenmyndigheten, 2016)*.

Preliminär identifiering av kraftigt modifierat vatten (KMV)

Bedömning av åtgärder för att uppnå god ekologisk status (GES)

Förklarande av vattenförekomsten som KMV

### Åtgärder - Maximal ekologisk potential (8 st)

Maximal ekologisk potential motsvarar den högsta möjliga ekologiska status som skulle kunna uppnås i vattenförekomsten om alla genomförbara åtgärder vidtas, men utan betydande negativa konsekvenser för vattenkraftsproduktionen. Åtgärdslistan nedan innehåller samtliga åtgärder som behövs för att maximal ekologisk potential ska anses vara uppnådd, samt för att kvalitetskraven inte ska äventyras i andra vattenförekomster (uppströms eller nedströms) som påverkas av den aktuella vattenkraftsanläggningen.

Åtgärd	Åtgärds kategori	Åtgärds plats
Nedströmspassage förbi Höljebro kraftverk	Anordningar för nedströmspassage	Ljusnan

Nedströmspassage förbi Ljusne strömmars kraftverk	Anordningar för nedströmspassage	Ljusne Strömmar Dämnom
Miljöanpassade flöden i Ljusnans Natura 2000 områden	Miljöanpassade flöden	Svegssjön Lossen Grundsjön
Minimitappning i torrfåran nedströms Höljebro kraftverk	Minimitappning i naturfåra	Marmen Ljusnan
Höglödestappning för Svämplan i Ljusnan Gävleborg	Tillföra högvattenflöden för svämplanet	Marmen Bergviken Växsjön Laforsens dämningsområde Öjeforsens Dämningsomr Ljusnan Ljusnan
Tillförsel av habitatstruktur i Ljusnan (Höljebro torrfåra)	Tillförsel av block, lekgrus, död ved och andra habitatstrukturer	Ljusnan
Uppströmspassage förbi Höljebro kraftverk	Uppströmspassage	Ljusnan
Uppströmspassage förbi Ljusne strömmars kraftverk	Uppströmspassage	Ljusne Strömmar Dämnom

#### Åtgärder - God ekologisk potential (6 st)

God ekologisk potential skiljer sig marginellt från Maximal ekologisk potential. God ekologisk potential råder när samtliga åtgärder för maximal ekologisk potential, förutom de som inte ger ett betydande värde för ekologisk status, är genomförda.

Här listas de åtgärder som har bedömts ge ett väsentligt värde för vattenförekomstens ekologiska status och därför är nödvändiga för att uppnå kvalitetskravet god ekologisk potential. Dessutom ingår åtgärder som är nödvändiga för att inte äventyra kvalitetskraven i andra vattenförekomster (uppströms eller nedströms), som påverkas väsentligt av den aktuella vattenkraftsanläggningen enligt 4 kap, 13 § vattenförvaltningsförordningen.

Åtgärderna i listan är förslag på tillvägagångssätt för att uppnå en viss önskad effekt på vattnets ekologiska status. Om lika god effekt kan nås med alternativa åtgärder ska det anses likvärdigt.

I de fall åtgärderna för att uppnå god ekologisk potential bedöms orimliga övervägs undantag från miljökvalitetsnormen.

Åtgärd	Åtgärdskategori	Åtgärdsplats
Nedströmspassage förbi Höljebro kraftverk	Anordningar för nedströmspassage	Ljusnan
Nedströmspassage förbi Ljusne strömmars kraftverk	Anordningar för nedströmspassage	Ljusne Strömmar Dämnom
Minimitappning i torrfåran nedströms Höljebro kraftverk	Minimitappning i naturfåra	Marmen Ljusnan
Tillförsel av habitatstruktur i Ljusnan (Höljebro torrfåra)	Tillförsel av block, lekgrus, död ved och andra habitatstrukturer	Ljusnan
Uppströmspassage förbi Höljebro kraftverk	Uppströmspassage	Ljusnan
Uppströmspassage förbi Ljusne strömmars kraftverk	Uppströmspassage	Ljusne Strömmar Dämnom

#### Potentiella åtgärder (5 st)

Här listas fler tänkbare åtgärder som potentiellt skulle kunna ge en väsentlig förbättring av de biologiska kvalitetsfaktorerna i vattenförekomsten och/eller i andra vattenförekomster (uppströms eller nedströms), som påverkas av den aktuella verksamheten. Effekten av de potentiella åtgärderna behöver utredas mer för att klargöra vilka av dem som skulle leda till väsentliga förbättringar.

Åtgärd	Åtgärdskategori	Åtgärdsplats
Bryta upp stenpäl i Ljusnan (Höljebro torrfåra) för att förbättra habitatet för såväl fisk som evertebrater.	Bryta sönder stenpäl	Ljusnan
Åtgärder för förbättrad sedimenttransport vid Höljebro kraftverk	Förbättra sedimenttransport nedströms en damm	Marmen

Åtgärd för att motverka förhöjd erosion i Ljusnan (Höljebro torrfåra)	Motverka förhöjd erosion	Ljusnan
Åtgärd för att motverka försvagad erosion i Ljusnan (Höljebro torrfåra)	Stärka erosionsprocesser	Ljusnan
Riva ut grunddammar i Ljusnan (Höljebro torrfåra).	Utrivning av damm	Ljusnan

## Statusklassning

### Status ?

- Ekologisk potential


Ekologisk status för kraftigt modifierade vatten

- Tillkomst/härkomst


- Kemisk status

### Klassificering

 Otillfredsställande

 Måttlig

 Kraftigt modifierad

 Uppnår ej god

### Ekologisk status - Biologiska kvalitetsfaktorer ?

Påväxt-kiselalger

IPS-index för Kiselalger

ACID - Surhetsindex för vattendrag och sjöar

Bottenfauna

ASPT

DJ-index

Fisk

Fisk i rinnande vatten (VIX)


Fisk i rinnande vatten (VIXMORF)

Fisk i rinnande vatten (VIXh)

Fisk i rinnande vatten (VIXsm)

 Ej klassad


 Ej klassad


 Ej klassad

 Ej klassad

 Ej klassad

 Ej klassad

 Måttlig

 Ej klassad

### Ekologisk status - Fysikalisk-Kemiska kvalitetsfaktorer

Näringsämnen

Försurning

Särskilda förorenande ämnen

Koppar

Zink

 Hög

 Ej klassad

 Ej klassad

### Ekologisk status - Hydromorfologi ?

Konnektivitet i vattendrag

Konnektivitet i uppströms och nedströms riktning i vattendrag

Konnektivitet i sidled till närområde och svämplan i vattendrag

Hydrologisk regim i vattendrag

Specifik flödesenergi i vattendrag

Volymavvikelse i vattendrag

Avvikelse i flödets förändringstakt

Vattenståndets förändringstakt i vattendrag

Morfologiskt tillstånd i vattendrag

Vattendragsfårans form

Vattendragets planform

Vattendragsfårans bottenstrukt


Död ved i vattendrag

 Dålig

 Dålig

 Dålig

 God

 Måttlig

 Dålig

 God

 God

 Hög

 God

Strukturer i vattendraget	<span style="color: green;">■</span> God
Vattendragsfårans kanter	<span style="color: green;">■</span> God
Vattendragets närområde	<span style="color: blue;">■</span> Hög
Svämplanets strukturer och funktion i vattendrag	<span style="color: blue;">■</span> Hög

**Kemisk status**

Prioriterade ämnen	<span style="color: red;">■</span> Uppnår ej god
Bromerad difenyleter	<span style="color: red;">■</span> Uppnår ej god
Kvicksilver och kvicksilverföreningar	<span style="color: red;">■</span> Uppnår ej god

**Miljöproblem och påverkanskällor****Påverkanskällor ?****Klassificering**

Punktkällor - reningsverk	
Punktkällor - Bräddning	
Punktkällor - IED-industri	
Punktkällor - Inte IED-industri	
Punktkällor - Förorenade områden	
Punktkällor - Deponier	
Punktkällor - Lakvatten från gruvdrift	
Punktkällor - Vattenbruk	
Punktkällor - Andra signifikanta punktkällor	
Diffusa källor - Urban markanvändning	
Diffusa källor - Jordbruk	
Diffusa källor - Skogsbruk	
Diffusa källor - Transport och infrastruktur	
Diffusa källor - Förorenad mark/gammal industrimark	
Diffusa källor - Enskilda avlopp	
Diffusa källor - Atmosfärisk deposition	<span style="color: orange;">■</span> Betydande påverkan
Diffusa källor - Materialtäkt	
Diffusa källor - Vattenbruk	
Diffusa källor - Andra relevanta	
Vattenuttag eller vattenavledning - för jordbruk	
Vattenuttag eller vattenavledning för dricksvatten	
Vattenuttag eller vattenavledning - för industri	
Vattenuttag eller vattenavledning - för kylvatten	
Vattenuttag eller vattenavledning - för vattenbruk	
Vattenuttag eller vattenavledning - för vattenkraft	
Vattenuttag eller vattenavledning - annat	
Förändring av konnektivitet genom dammar, barriärer och slussar - för vattenkraft	<span style="color: orange;">■</span> Betydande påverkan
Förändring av konnektivitet genom dammar, barriärer och slussar - för dricksvatten	
Förändring av konnektivitet genom dammar, barriärer och slussar - för översvämningsskydd	
Förändring av konnektivitet genom dammar, barriärer och slussar - för bevattning	

Förändring av konnektivitet genom dammar, barriärer och slussar - för turism och rekreation

Förändring av konnektivitet genom dammar, barriärer och slussar - för industrin

Förändring av konnektivitet genom dammar, barriärer och slussar - för sjöfart

Förändring av konnektivitet genom dammar, barriärer och slussar– Annat

Förändring av konnektivitet genom dammar, barriärer och slussar - okända eller föråldrade

Förändring av hydrologisk regim - jordbruk

Förändring av hydrologisk regim – Sjöfart

Förändring av hydrologisk regim - vattenkraft

 Betydande påverkan

Förändring av hydrologisk regim - offentlig vattenförsörjning

Förändring av hydrologisk regim - fiske och vattenbruk

Förändring av hydrologisk regim - annat

Fysisk förlust av hela eller delar av vattenförekomster

Förändring av morfologiskt tillstånd - för översvämningsskydd

Förändring av morfologiskt tillstånd - för jordbruket

Förändring av morfologiskt tillstånd - för sjöfart

Förändring av morfologiskt tillstånd - annat

Förändring av morfologiskt tillstånd - okända eller föråldrade

Andra hydromorfologiska förändringar

Introducerade sjukdomar eller arter

Exploatering eller borttagande av djur eller växter

Nedskräpning, olaglig avfallsdumpning

Annan signifikant påverkan

Okänd signifikant påverkan

Historisk förorening

## Åtgärdsbehov

Åtgärdsbehov är en kvantifiering av den åtgärds mängd som behövs för att nå miljökvalitetsnormerna i en eller flera vattenförekomster. Behoven som identifierats är inte bindande men ger en indikation på hur många åtgärder som behöver genomföras samt hur de kan fördelas mellan olika vattenförekomster.

I vattenförvaltningscykel 3 (2021-2027) har åtgärdsbehov endast kvantifierats för miljökonsekvenstypen övergödning. För sjöar och vattendrag beskrivs behovet utifrån reduktion av fosfor medan det för kustvatten beskrivs utifrån reduktion av både fosfor och kväve. Via nedanstående länkar återfinns metodrapport samt aktuella åtgärdsbehov avseende fosfor och kväve. Observera att åtgärdsbehoven bygger på en nationell beräkning och att undersökningar som grundar sig på mer lokal kunskap kan ge bättre skattningar av behoven.

Åtgärdsbehov per vattenförekomst

Metodrapport

Observera att åtgärdsbehoven i regel inte uppdateras efter det att åtgärdsprogram och förvaltningsplaner beslutats. Undantag kan dock förekomma, se därför till att alltid utgå från den senaste versionen från VISS.

## Åtgärder

Här presenteras de föreslagna och genomförda åtgärderna för vattenförekomsten.



## Juridiskt bindande åtgärder i Vattenmyndigheternas åtgärdsprogram

Vattenmyndigheternas åtgärdsprogram innehåller de åtgärder som myndigheter och kommuner behöver genomföra för att miljökvalitetsnormerna ska följas. Åtgärdsprogrammen för respektive vattendistrikt hittar du på [www.vattenmyndigheterna.se](http://www.vattenmyndigheterna.se).

Åtgärderna i åtgärdsprogrammet är administrativa åtgärder som är juridiskt bindande. Dessa syftar till att bana väg för de åtgärder som genomförs direkt i vattenmiljöerna för att förbättra vattnets ekologiska och kemiska status.

### Möjliga, planerade, pågående och genomförda åtgärder för bättre vattenkvalitet

Nedan visas genomförda och planerade åtgärder samt föreslagna åtgärder som kan behöva genomföras för att uppnå bättre vattenkvalitet.

Åtgärderna är inte juridiskt bindande, utan en del i den långsiktiga planeringen för bättre vatten. Det kan finnas ytterligare åtgärder som av olika anledningar ännu inte blivit registrerade. Vattenmyndigheterna välkomnar synpunkter och konkreta förbättringsförslag på föreslagna åtgärder.

Möjliga åtgärder i Förvaltningscykel 3 (6 st)							
Åtgärd	Åtgärdskategori	Åtgärdsplats	Effekter	Storlek	Tidsspann	Totalkostnad	Flaggor
Minimitappning i torråran nedströms Höljebro kraftverk	Minimitappning i naturfåra	Marmen Ljusnan	Ökning Habitat 8,5 ha	63 m3/s	-		
Nedströmspassage förbi Höljebro kraftverk	Anordningar för nedströmspassage	Ljusnan	Ökning Habitat 27 ha	1 st	-		
Nedströmspassage förbi Ljusne strömmars kraftverk	Anordningar för nedströmspassage	Ljusne Strömmar Dämnom	Ökning Habitat 38 ha	1 st	-		
Tillförsel av habitatstruktur i Ljusnan (Höljebro torråra)	Tillförsel av block, lekgrus, död ved och andra habitatstrukturer	Ljusnan	Ökning Habitat 85 000 m2	8,5 ha	-		
Uppströmspassage förbi Höljebro kraftverk	Uppströmspassage	Ljusnan	Ökning Habitat 27 ha		-		
Uppströmspassage förbi Ljusne strömmars kraftverk	Uppströmspassage	Ljusne Strömmar Dämnom	Ökning Habitat 38 ha		-		
Möjliga åtgärder i Förvaltningscykel 2 (17 st)							
Förslag på åtgärder som är möjliga att genomföra eller skulle behöva genomföras för att nå god vattenstatus.							
Åtgärd	Åtgärdskategori	Åtgärdsplats	Effekter	Storlek	Tidsspann	Totalkostnad	Flaggor
Nedströmspassage förbi Höljebro kraftverk	Anordningar för nedströmspassage	Ljusnan	Ökning Habitat 27 ha	1 st	-		
Nedströmspassage förbi Ljusne strömmars kraftverk	Anordningar för nedströmspassage	Ljusne Strömmar Dämnom	Ökning Habitat 38 ha	1 st	-		
Bryta upp stenpäls i Ljusnan (Höljebro torråra) för att förbättra habitatet för såväl fisk som evertebrater.	Bryta sönder stenpäls	Ljusnan			-		
Åtgärder för förbättrad sedimenttransport vid Höljebro kraftverk	Förbättra sedimenttransport nedströms en damm	Marmen			-		
Hänsyn i skogsbruket - miljögifter	Information	Gävleborg		1 st	2014 - 2021		
Miljöanpassade flöden i Ljusnans Natura 2000 områden	Miljöanpassade flöden	Svegssjön Lossen Grundsjön	Ökning Habitat 1 000 ha		-		
Miljöanpassat flöde	Miljöanpassade flöden	Ljusnan			-		

Minimitappning i torråran nedströms Höljebro kraftverk	Minimitappning i naturåra	Marmen Ljusnan	Ökning Habitat 8,5 ha	63 m3/s	-	
Åtgärd för att motverka förhöjd erosion i Ljusnan (Höljebro torråra)	Motverka förhöjd erosion	Ljusnan			-	
Åtgärd för att motverka försvagad erosion i Ljusnan (Höljebro torråra)	Stärka erosionsprocesser	Ljusnan			-	
Högflödestappning för Svämplan i Ljusnan Gävleborg	Tillföra högvattenflöden för svämplanet	Marmen Bergviken Växsjön Laforsens dämningssområde Öjeforsens Dämningssomr Ljusnan Ljusnan	Ökning Habitat 17 ha	880 m3/s	-	
Tillförsel av habitatstruktur i Ljusnan (Höljebro torråra)	Tillförsel av block, lekgrus, död ved och andra habitatstrukturer	Ljusnan	Ökning Habitat 85 000 m2	8,5 ha	-	
Uppströmspassage förbi Höljebro kraftverk	Uppströmspassage	Ljusnan	Ökning Habitat 27 ha		-	
Uppströmspassage förbi Ljusne strömmars kraftverk	Uppströmspassage	Ljusne Strömmar Dämmom	Ökning Habitat 38 ha		-	
Riva ut grunddammar i Ljusnan (Höljebro torråra).	Utrivning av damm	Ljusnan			-	
Åtgärdande av EA till normal skyddsnivå vid SE679246-156518	Åtgärdande av EA till normal skyddsnivå	Ljusnan	Minskning Totalfosfor till hav (inkl. retention) 2 kg/år Minskning Totalkväve till hav (inkl. retention) 0 kg/år Minskning Totalkväve 0 kg/år Minskning Totalfosfor 2 kg/år	5 st	-	440 000 kr
Åtgärdsutredning - flödesförändringar	Åtgärdsutredning - övervakningsbehov	Ljusnan		1 st	-	

## Skyddade områden

### Område

Avloppskänsliga områden, inlandsvatten, fosfor

### EUID

SELK001

### Områdestyp

Avloppsvattendirektivet

### Typtillhörighet

#### Värde

### Typindelning/Typtillhörighet ?

Vattentyp - Vattendrag

2SM

Limnisk vattentypsregion

Norra Sverige ≤ 200 m (2)

Tillrinningsområdets storlek (km2)

≥ 1000 (S)

**Vattenversion**

Detta objekt har existerat i följande versioner

**Version**

Ytvatten innan versionshantering

SVAR\_2010\_1

SVAR\_2012\_2

SVAR\_2016

**Datum**

2011-05-09 12:09

2011-10-17 12:07

2012-11-08 09:07

2017-06-20 09:29

**Cykel**

Förvaltningscykel 1 (2004 - 2009)

Förvaltningscykel 2 (2010 - 2016)

Förlängning av förvaltningscykel 2

Förvaltningscykel 3 (2017 - 2021) (aktuell)

**Vattentyp**

Vattenförekomst

Vattenförekomst

Vattenförekomst

Vattenförekomst

**Kontakta Länsstyrelsen i Gävleborg****E-post**

[miljoanalys.gavleborg@lansstyrelsen.se](mailto:miljoanalys.gavleborg@lansstyrelsen.se)

**Hemsida**

<http://www.x.lst.se/x/amnen/Vattendirektivet/>