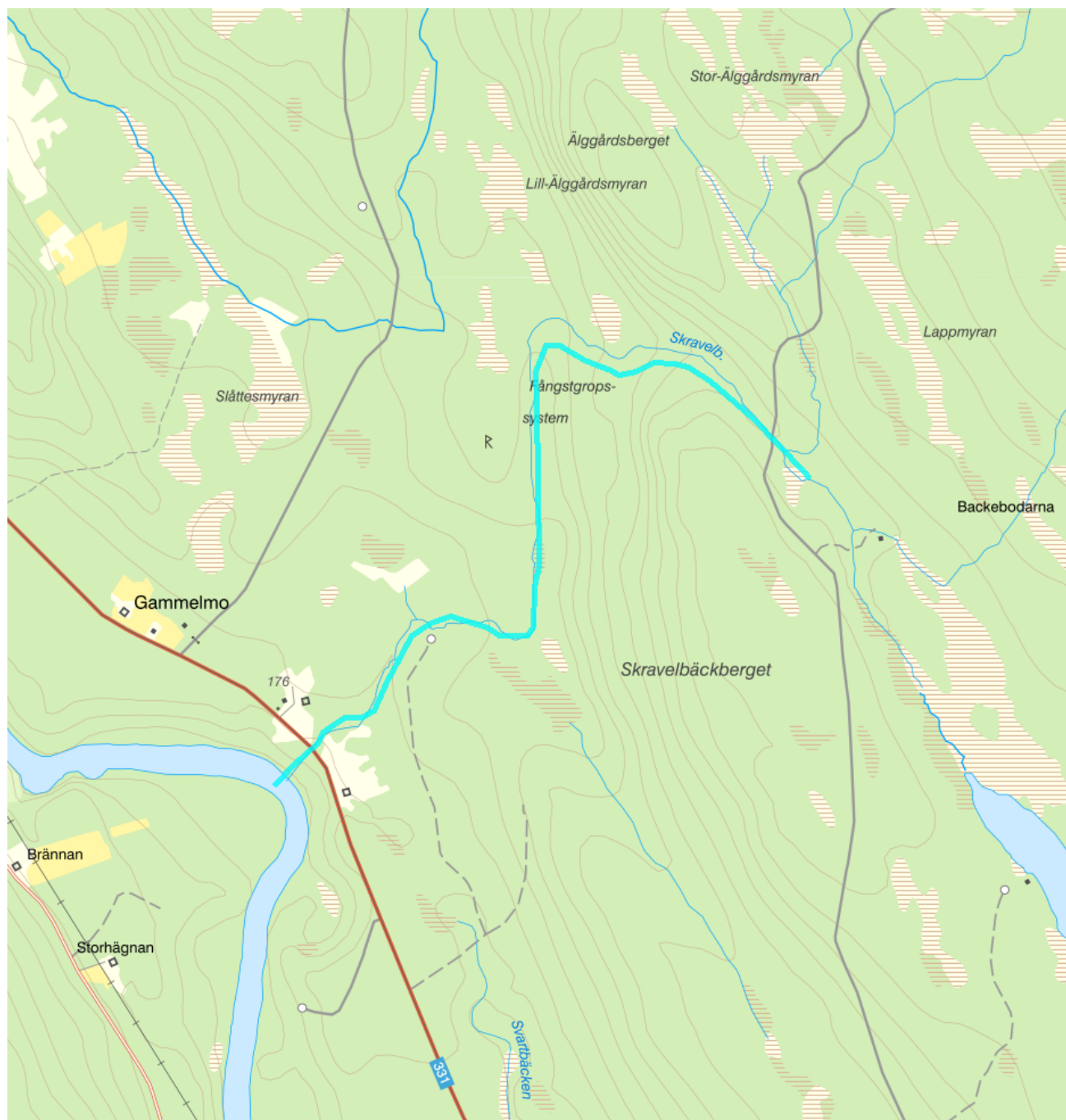


Skravelbäcken - WA20848915 / SE704069-153707



Vattenkategori	Vattendrag	Län	Västernorrland - 22
Typ	Vattenförekost	Kommun	Sollefteå - 2283
Distrikt	2. Bottenhavet (nationell del) - SE2	Längd (km)	3,5
Huvudavrinningsområde	Ångermanälven - SE38000		

Mer information <http://viss.lansstyrelsen.se/Waters.aspx?waterMSCD=WA20848915>

Miljö kvalitetsnorm

Ekologisk status

Kvalitetskrav

■ God ekologisk status

Version: Beslutad

Kemisk ytvattenstatus**Kvalitetskrav**
 God kemisk ytvattenstatus

God kemisk ytvattenstatus 2015 med undantag för kvicksilver (Hg) och polybromerade difenyletrar (PBDE). Ämnen vars påverkan i första hand kommer ifrån atmosfäriskt nedfall från långväga lufttransporter efter förbränning av varor. Ämnena överskrider sina respektive gränsvärden i fisk i alla Sveriges vattenförekomster (se referenser från NRM i referensbiblioteket i VISS: 53314 och 53315). Även om halterna minskar generellt på grund av restriktioner är det svårt att veta när god kemisk status kommer att uppnås. Undantag sätts i form av mindre strängt krav med skälen tekniskt omöjligt.

Undantag - Mindre stränga krav**Kvicksilver och kvicksilverföreningar**
 Uppnår ej god kemisk ytvattenstatus
▲ Motiveringstexten kan uppdateras av ansvarig länsstyrelse eller vattenmyndighet

Ett undantag i form av mindre strängt krav har satts för kvicksilver (Hg), i enlighet med bilaga 6 till Havs- och vattenmyndighetens föreskrifter (HVMFS 2013:19) om statusklassificering och miljö kvalitetsnormer avseende ytvattenstatus. Halterna av kvicksilver bedöms överskrida gränsvärdet i fisk i samtliga vattenförekomster (se referens från SLU i referensbiblioteket i VISS: 51583 eller IVLs biotadatabas: 51273). Skälet för undantag är att det bedöms vara tekniskt omöjligt att sänka halterna av kvicksilver till de nivåer som motsvarar god kemisk ytvattenstatus. Den största påverkan av kvicksilver består av atmosfärisk deposition vars ursprung är långväga, globala atmosfäriska utsläpp från tung industri och förbränning av stenkol. I Sverige har en stor mängd av det nedfallande atmosfäriska kvicksilvret under lång tid ackumulerats skogsmarkens humuslager, varifrån det kontinuerligt sker ett läckage till ytvattnet med påföljande ackumulering i vattenlevande organismer och fisk. Problemet bedöms ha en sådan omfattning och karaktär att det i dagsläget saknas tekniska förutsättningar att åtgärda det. De nuvarande halterna av kvicksilver (december 2015) får dock inte öka.

Bromerad difenyleter
 Uppnår ej god kemisk ytvattenstatus
▲ Motiveringstexten kan uppdateras av ansvarig länsstyrelse eller vattenmyndighet

Ett undantag i form av mindre strängt krav har satts för bromerade difenyletrar (kongenerna 28, 47, 99, 100, 153 och 154), även kallade polybromerade difenyletrar (PBDE), i enlighet med bilaga 6 till Havs- och vattenmyndighetens föreskrifter (HVMFS 2013:19) om statusklassificering och miljö kvalitetsnormer avseende ytvattenstatus. Halterna av PBDE bedöms överskrida gränsvärdet i fisk i samtliga vattenförekomster (se referenser från NRM i referensbiblioteket i VISS: 53314 och 53315). Skälet för undantag är att det bedöms vara tekniskt omöjligt att sänka halterna av PBDE till de nivåer som motsvarar god kemisk ytvattenstatus. Problemet beror främst på påverkan från långväga luftburna föroreningar och bedöms ha en sådan omfattning och karaktär att det i dagsläget saknas tekniska förutsättningar att åtgärda det. De nuvarande halterna av PBDE (december 2015) får dock inte öka.

Statusklassning

Status ?	Klassificering
- Ekologisk status	<input checked="" type="checkbox"/> Måttlig
- Tillkomst/härkomst	<input checked="" type="checkbox"/> Naturlig
- Kemisk status	<input checked="" type="checkbox"/> Uppnår ej god
Ekologisk status - Biologiska kvalitetsfaktorer ?	
Påväxt-kiselalger	<input type="checkbox"/> Ej klassad
IPS-index för Kiselalger	
ACID - Surhetsindex för vattendrag och sjöar	
Bottenfauna	<input type="checkbox"/> Ej klassad
ASPT	
DJ-index	
Fisk	<input checked="" type="checkbox"/> Måttlig
Fisk i rinnande vatten (VIX)	<input type="checkbox"/> Ej klassad
Fisk i rinnande vatten (VIXMORF)	
Fisk i rinnande vatten (VIXh)	
Fisk i rinnande vatten (VIXsm)	

Ekologisk status - Fysikalisk-Kemiska kvalitetsfaktorer

Näringsämnen	■ God
Försurning	■ Ej klassad
Särskilda förorenande ämnen	■ Ej klassad
Arsenik	■ Ej klassad
Koppar	■ Ej klassad
Krom	■ Ej klassad
Zink	■ Ej klassad

Ekologisk status - Hydromorfologi



Konnektivitet i vattendrag	■ Dålig
Konnektivitet i uppströms och nedströms riktning i vattendrag	■ Dålig
Konnektivitet i sidled till närområde och svämplan i vattendrag	■ Ej klassad
Hydrologisk regim i vattendrag	■ Ej klassad
Specifik flödesenergi i vattendrag	■ Ej klassad
Volymsavvikelse i vattendrag	■ Ej klassad
Avvikelse i flödets förändringstakt	■ Ej klassad
Vattenståndets förändringstakt i vattendrag	■ Ej klassad
Morfologiskt tillstånd i vattendrag	■ Hög
Vattendragsfårans form	
Vattendragets planform	
Vattendragsfårans bottensubstrat	
Död ved i vattendrag	
Strukturer i vattendraget	
Vattendragsfårans kanter	
Vattendragets närområde	■ Hög
Svämplanets strukturer och funktion i vattendrag	■ Hög

Kemisk status

Prioriterade ämnen	■ Uppnår ej god
Bromerad difenyleter	■ Uppnår ej god
Kvicksilver och kvicksilverföreningar	■ Uppnår ej god

Miljöproblem och påverkanskällor**Påverkanskällor** ?**Klassificering**

- Punktkällor - reningsverk
- Punktkällor - Bräddning
- Punktkällor - IED-industri
- Punktkällor - Inte IED-industri
- Punktkällor - Förorenade områden
- Punktkällor - Deponier
- Punktkällor - Lakvatten från gruvdrift
- Punktkällor - Vattenbruk

Punktkällor - Andra signifikanta punktkällor	
Diffusa källor - Urban markanvändning	
Diffusa källor - Jordbruk	
Diffusa källor - Skogsbruk	
Diffusa källor - Transport och infrastruktur	
Diffusa källor - Förorenad mark/gammal industrimark	
Diffusa källor - Enskilda avlopp	
Diffusa källor - Atmosfärisk deposition	 Betydande påverkan
Diffusa källor - Materialtäkt	
Diffusa källor - Vattenbruk	
Diffusa källor - Andra relevanta	
Vattenuttag eller vattenavledning - för jordbruk	
Vattenuttag eller vattenavledning för dricksvatten	
Vattenuttag eller vattenavledning - för industri	
Vattenuttag eller vattenavledning - för kylvatten	
Vattenuttag eller vattenavledning - för vattenbruk	
Vattenuttag eller vattenavledning - för vattenkraft	
Vattenuttag eller vattenavledning - annat	
Förändring av konnektivitet genom dammar, barriärer och slussar - för vattenkraft	
Förändring av konnektivitet genom dammar, barriärer och slussar - för dricksvatten	
Förändring av konnektivitet genom dammar, barriärer och slussar - för översvämningsskydd	
Förändring av konnektivitet genom dammar, barriärer och slussar - för bevattning	
Förändring av konnektivitet genom dammar, barriärer och slussar - för turism och rekreation	
Förändring av konnektivitet genom dammar, barriärer och slussar - för industrin	
Förändring av konnektivitet genom dammar, barriärer och slussar - för sjöfart	
Förändring av konnektivitet genom dammar, barriärer och slussar - Annat	 Betydande påverkan
Förändring av konnektivitet genom dammar, barriärer och slussar - okända eller föräldrade	
Förändring av hydrologisk regim - jordbruk	
Förändring av hydrologisk regim - Sjöfart	
Förändring av hydrologisk regim - vattenkraft	
Förändring av hydrologisk regim - offentlig vattenförsörjning	
Förändring av hydrologisk regim - fiske och vattenbruk	
Förändring av hydrologisk regim - annat	
Fysisk förlust av hela eller delar av vattenförekomster	
Förändring av morfologiskt tillstånd - för översvämningsskydd	
Förändring av morfologiskt tillstånd - för jordbruket	
Förändring av morfologiskt tillstånd - för sjöfart	

Förändring av morfologiskt tillstånd - annat

Förändring av morfologiskt tillstånd - okända eller föråldrade

Andra hydromorfologiska förändringar

Introducerade sjukdomar eller arter

Exploatering eller borttagande av djur eller växter

Nedskräpning, olaglig avfallsdumpning

Annan signifikant påverkan

Okänd signifikant påverkan

Historisk förorening

Åtgärder

Här presenteras de föreslagna och genomförda åtgärderna för vattenförekomsten.

Juridiskt bindande åtgärder i Vattenmyndigheternas åtgärdsprogram

Vattenmyndigheternas åtgärdsprogram innehåller de åtgärder som myndigheter och kommuner behöver genomföra för att miljö kvalitetsnormerna ska följas. Åtgärdsprogrammen för respektive vattendistrikt hittar du på www.vattenmyndigheterna.se.

Åtgärderna i åtgärdsprogrammet är administrativa åtgärder som är juridiskt bindande. Dessa syftar till att bana väg för de åtgärder som genomförs direkt i vattenmiljöerna för att förbättra vattnets ekologiska och kemiska status.

Möjliga, planerade, pågående och genomförda åtgärder för bättre vattenkvalitet

Nedan visas genomförda och planerade åtgärder samt föreslagna åtgärder som kan behöva genomföras för att uppnå bättre vattenkvalitet.

Åtgärderna är inte juridiskt bindande, utan en del i den långsiktiga planeringen för bättre vatten. Det kan finnas ytterligare åtgärder som av olika anledning ännu inte blivit registrerade. Vattenmyndigheterna välkomnar synpunkter och konkreta förbättringsförslag på föreslagna åtgärder.

Möjliga åtgärder i Förvaltningscykel 3 (2 st)							
Åtgärd	Åtgärdskategori	Åtgärdsplats	Effekter	Storlek	Tidsspänn	Totalkostnad	Flaggor
Åtgärdande av vandringshinder Faxälven	Möjliggöra upp- och nedströmspassage	7031651 - 577686	Ökning Habitat ha		2020 - 2025		
Åtgärdande av vandringshinder Skravelbäcken	Möjliggöra upp- och nedströmspassage	7038333 - 576334	Ökning Habitat ha		2020 - 2025		

Möjliga åtgärder i Förvaltningscykel 2 (4 st)							
Förslag på åtgärder som är möjliga att genomföra eller skulle behöva genomföras för att nå god vattenstatus.							
Åtgärd	Åtgärdskategori	Åtgärdsplats	Effekter	Storlek	Tidsspänn	Totalkostnad	Flaggor
Nedströmspassage förbi Edsele kraft	Anordningar för nedströmspassage	Faxälven	Ökning Habitat 6,7 ha	1 st	-	1 200 000 kr	
Åtgärdande av vandringshinder Faxälven	Möjliggöra upp- och nedströmspassage	7031651 - 577686	Ökning Habitat ha		2020 - 2025		
Åtgärdande av vandringshinder Skravelbäcken	Möjliggöra upp- och nedströmspassage	7038333 - 576334	Ökning Habitat ha		2020 - 2025		
Uppströms passage förbi Edsele kraft	Uppströmspassage	Faxälven	Ökning Habitat 6,7 ha		-		

Skyddade områden

Område

Avloppskänsliga områden, inlandsvatten, fosfor

EUID

SELK001

Områdestyp

Avloppsvattendirektivet

Typtillhörighet

Värde

Typindelning/Typtillhörighet ?

Vattentyp - Vattendrag	2LB
Limnisk vattentypsregion	Norra Sverige ≤ 200 m (2)
Tillrinningsområdets storlek (km ²)	≤ 100 (L)
Vattendragslutning (%)	≥ 2 (B)

Vattenversion

I följande versioner har detta objekt existerat

Version

Version	Datum
Ytvatten innan versionshantering	2011-05-09 12:09
SVAR_2010_1	2011-10-17 12:07
SVAR_2012_2	2012-11-08 09:07
SVAR_2016	2017-06-20 09:29

Cykel

Cykel	Vattentyp
Förvaltningscykel 1 (2004 - 2009)	Vattenförekomst
Förvaltningscykel 2 (2010 - 2016)	Vattenförekomst
Förlängning av förvaltningscykel 2	Vattenförekomst
Förvaltningscykel 3 (2017 - 2021) (aktuell)	Vattenförekomst

Kontakta Länsstyrelsen i Västernorrland

E-post Y-DL-Beredningssekretariat@lansstyrelsen.se

Hemsida <http://www.lansstyrelsen.se/vasternorrland/Sv/miljo-och-klimat/vatten-och-vattenanvandning/svensk-vattenforvaltning-vattendirektivet/Pages/default.aspx>