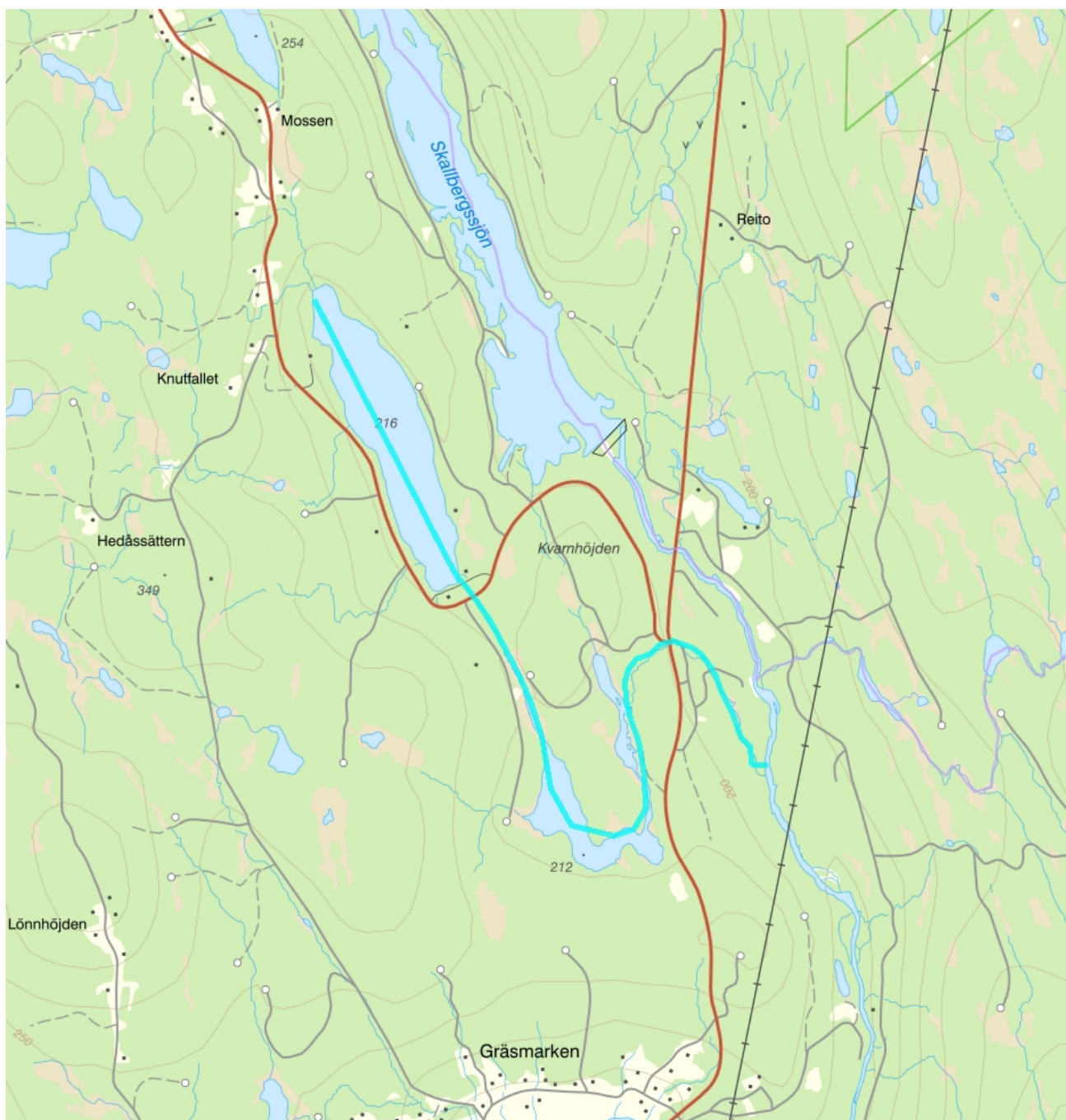


**Stora Finnsjön, Kroksjön och Sågbäcken - WA21136736 / SE665675-382116**


<b>Vattenkategori</b>	Vattendrag	<b>Län</b>	Värmland - 17
<b>Typ</b>	Preliminär vattenförekomst	<b>Kommun</b>	Sunne - 1766
<b>Distrikt</b>	5. Västerhavet (nationell del) - SE5	<b>Längd (km)</b>	7,6
<b>Huvudavrinningsområde</b>	Göta älv - SE108000		

**Mer information** <http://viss.lansstyrelsen.se/Waters.aspx?waterMSCD=WA21136736>




**Länk till tidigare vatten**

*Denna vattenförekomst ingick tidigare i följande vattenförekomster eller övriga vatten*

**Statusklassning****Status ?**

- Ekologisk status
- Tillkomst/härkomst
- Kemisk status

**Klassificering**

-  Måttlig
-  Naturlig
-  Uppnår ej god

**Ekologisk status - Biologiska kvalitetsfaktorer ?**

## Påväxt-kiselalger

IPS-index för Kiselalger

ACID - Surhetsindex för vattendrag och sjöar

## Bottenfauna

ASPT

DJ-index

## Fisk

Fisk i rinnande vatten (VIX)

Fisk i rinnande vatten (VIXMORF)

Fisk i rinnande vatten (VIXh)

Fisk i rinnande vatten (VIXsm)

**Ekologisk status - Fysikalisk-Kemiska kvalitetsfaktorer**

## Näringsämnen

Försurning

## Särskilda förorenande ämnen

Koppar

Zink

**Ekologisk status - Hydromorfologi**

Konnektivitet i vattendrag

Konnektivitet i uppströms och nedströms riktning i vattendrag

Konnektivitet i sidled till närområde och svämplan i vattendrag

Hydrologisk regim i vattendrag

Specifik flödesenergi i vattendrag

Volymavvikelse i vattendrag

Avvikelse i flödets förändringstakt

Vattenståndets förändringstakt i vattendrag

Morfologiskt tillstånd i vattendrag

Vattendragsfårans form

Vattendragets planform

Vattendragsfårans bottenstrukturer

Död ved i vattendrag

Strukturer i vattendraget

Vattendragsfårans kanter

Vattendragets närområde

Hög

Svämplanets strukturer och funktion i vattendrag

God

**Kemisk status**

Prioriterade ämnen

Bromerad difenyleter

Uppnår ej god

Kvicksilver och kvicksilverföreningar

Uppnår ej god

**Miljöproblem och påverkanskällor****Påverkanskällor** ?**Klassificering**

Punktkällor - reningsverk

Punktkällor - Bräddning

Punktkällor - IED-industri

Punktkällor - Inte IED-industri

Punktkällor - Förorenade områden

Punktkällor - Deponier

Punktkällor - Lakvatten från gruvdrift

Punktkällor - Vattenbruk

Punktkällor - Andra signifikanta punktkällor

Diffusa källor - Urban markanvändning

Diffusa källor - Jordbruk

Diffusa källor - Skogsbruk

Betydande påverkan

Diffusa källor - Transport och infrastruktur

Diffusa källor - Förorenad mark/gammal industrimark

Diffusa källor - Enskilda avlopp

Diffusa källor - Atmosfärisk deposition

Betydande påverkan

Diffusa källor - Materialtäkt

Diffusa källor - Vattenbruk

Diffusa källor - Andra relevanta

Vattenuttag eller vattenavledning - för jordbruk

Vattenuttag eller vattenavledning för dricksvatten

Vattenuttag eller vattenavledning - för industri

Vattenuttag eller vattenavledning - för kylvatten

Vattenuttag eller vattenavledning - för vattenbruk

Vattenuttag eller vattenavledning - för vattenkraft

Vattenuttag eller vattenavledning - annat

Förändring av konnektivitet genom dammar, barriärer och slussar - för vattenkraft

Förändring av konnektivitet genom dammar, barriärer och slussar - för dricksvatten

Förändring av konnektivitet genom dammar, barriärer och slussar - för översvämningsskydd


Förändring av konnektivitet genom dammar, barriärer och slussar - för bevattnings

Förändring av konnektivitet genom dammar, barriärer och slussar - för turism och rekreation

Förändring av konnektivitet genom dammar, barriärer och slussar - för industrin

Förändring av konnektivitet genom dammar, barriärer och slussar - för sjöfart

Förändring av konnektivitet genom dammar, barriärer och slussar – Annat

 Betydande påverkan

Förändring av konnektivitet genom dammar, barriärer och slussar - okända eller föråldrade

Förändring av hydrologisk regim - jordbruk

Förändring av hydrologisk regim – Sjöfart

Förändring av hydrologisk regim - vattenkraft

Förändring av hydrologisk regim - offentlig vattenförsörjning

Förändring av hydrologisk regim - fiske och vattenbruk

Förändring av hydrologisk regim - annat

Fysisk förlust av hela eller delar av vattenförekomster

Förändring av morfologiskt tillstånd - för översvämningskydd

Förändring av morfologiskt tillstånd - för jordbruket

Förändring av morfologiskt tillstånd - för sjöfart

Förändring av morfologiskt tillstånd - annat

Förändring av morfologiskt tillstånd - okända eller föråldrade

Andra hydromorfologiska förändringar

Introducerade sjukdomar eller arter

Exploatering eller borttagande av djur eller växter

Nedskräpning, olaglig avfallsdumpning

Annan signifikant påverkan

Okänd signifikant påverkan

Historisk förorening

## Åtgärder

Här presenteras de föreslagna och genomförda åtgärderna för vattenförekomsten.

### Juridiskt bindande åtgärder i Vattenmyndigheternas åtgärdsprogram

Vattenmyndigheternas åtgärdsprogram innehåller de åtgärder som myndigheter och kommuner behöver genomföra för att miljökvalitetsnormerna ska följas. Åtgärdsprogrammen för respektive vattendistrikt hittar du på [www.vattenmyndigheterna.se](http://www.vattenmyndigheterna.se).

Åtgärderna i åtgärdsprogrammet är administrativa åtgärder som är juridiskt bindande. Dessa syftar till att bana väg för de åtgärder som genomförs direkt i vattenmiljöerna för att förbättra vattnets ekologiska och kemiska status.

### Möjliga, planerade, pågående och genomförda åtgärder för bättre vattenkvalitet

Nedan visas genomförda och planerade åtgärder samt föreslagna åtgärder som kan behöva genomföras för att uppnå bättre vattenkvalitet. Åtgärderna är inte juridiskt bindande, utan en del i den långsiktiga planeringen för bättre vatten. Det kan finnas ytterligare åtgärder som av olika anledning ännu inte blivit registrerade. Vattenmyndigheterna välkomnar synpunkter och konkreta förbättringsförslag på föreslagna åtgärder.

#### Möjliga åtgärder i Förvaltningscykel 3 (3 st)

Åtgärd	Åtgärdskategori	Åtgärdsplats	Effekter	Storlek	Tidsspänn	Totalkostnad	Flaggor
Askäterföring	Askäterföring (GROT)	Stora Finnsjön, Kroksjön och Sågbäcken		1 100 ha	-		
Ekologiskt funktionell kantzons skogsbruk	Ekologiskt funktionella kantzoner-skogsbruk	Stora Finnsjön, Kroksjön och Sågbäcken		1 ha	-		
Möjliggöra upp- och nedströmspassage - Kroksjöarna	Möjliggöra upp- och nedströmspassage	6 657 501 - 382 605	Ökning Habitat ha		-		

#### Möjliga åtgärder i Förvaltningscykel 2 (3 st)

Förslag på åtgärder som är möjliga att genomföra eller skulle behöva genomföras för att nå god vattenstatus.

Åtgärd	Åtgärdskategori	Åtgärdsplats	Effekter	Storlek	Tidsspänn	Totalkostnad	Flaggor
Askäterföring	Askäterföring (GROT)	Stora Finnsjön, Kroksjön och Sågbäcken		1 100 ha	-		
Ekologiskt funktionell kantzons skogsbruk	Ekologiskt funktionella kantzoner-skogsbruk	Stora Finnsjön, Kroksjön och Sågbäcken		1 ha	-		
Möjliggöra upp- och nedströmspassage - Kroksjöarna	Möjliggöra upp- och nedströmspassage	6 657 501 - 382 605	Ökning Habitat ha		-		

#### Miljöövervakning

Övervakningsstation	Program	Undersökning	Programspecifikt ID	Programspecifikt namn
Stora Finnsjön utlo	KEU, Värmlands län	Vattenkemi i sjöar	17STA0241	Stora Finnsjön utlo
Kroksjöbäcken, bron	KEU, Värmlands län	Vattenkemi i vattendrag	17PVX0254	Kroksjöbäcken
Kroksjöbäcken, bron	KEU, Värmlands län	Påväxtalger	17PVX0254	Kroksjöbäcken
Kroksjöbäcken/Sågbäcken, Grustäkt	KEU, Värmlands län	Elfiske	17ELF0433	Kroksjöbäcken/Sågbäcken, Grustäkt

#### Skyddade områden

Område	EUID	Områdestyp
Avloppskänsliga områden, inlandsvatten, fosfor	SELK001	Avloppsvattendirektivet

#### Typtillhörighet

Värde

#### Typindelning/Typtillhörighet ?

Vattentyp - Vattendrag	1LM
Limnisk vattentypsregion	Södra Sverige (1)
Tillrinningsområdets storlek (km <sup>2</sup> )	≤ 100 (L)
Vattendragslutning (%)	0,1 - 2 (M)

#### Vattenversion

I följande versioner har detta objekt existerat

Version	Datum
SVAR_2016_4	2019-05-16 08:57
Cykel	Vattentyp
Förvaltningscykel 3 (2017 - 2021) (aktuell)	Preliminär vattenförekomst

**Kontakta Länsstyrelsen i Värmland**

**E-post** [beredningssekretariatet.varmland@lansstyrelsen.se](mailto:beredningssekretariatet.varmland@lansstyrelsen.se)

**Hemsida** <http://www.lansstyrelsen.se/varmland/Sv/miljo-och-klimat/vatten-och-vattenanvandning/vattenforvaltning/Pages/index.aspx>