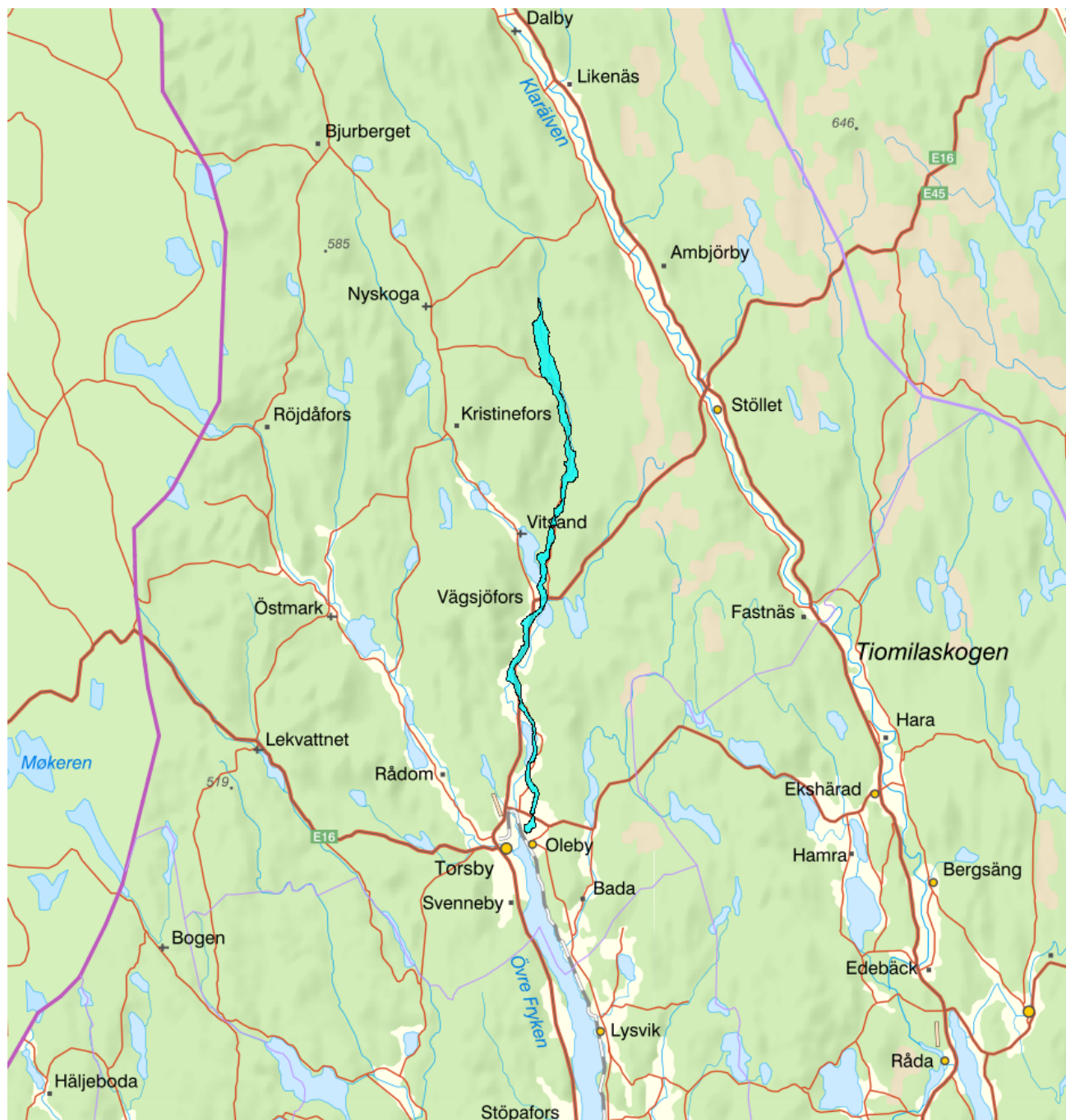


Ljusnadalen - WA21711644 / SE669103-134684



Vattenkategori	Grundvatten	Län	Värmland - 17
Typ	Vattenförekomst	Kommun	Torsby - 1737
Distrikt	5. Västerhavet (nationell del) - SE5	Yta (km²)	27,6
Huvudavrinningsområde	Göta älv - SE108000		

Mer information <http://viss.lansstyrelsen.se/Waters.aspx?waterMSCD=WA21711644>

Viktigt att tänka på ang. grundvattenförekomsternas utbredning

Grundvattenförekomsterna som redovisas i VISS är framtagna för vattenförvaltningens syften. De är ett urval av SGUs hydrogeologiska data, och vid hydrogeologiska bedömningar bör det alltid ske en kontroll om ytterligare information finns tillgänglig i ordinarie databaser.

Allmän beskrivning


Magasinet är karterat enligt SGUs process från 1980, vilket innebär en geometrisk noggrannhet motsvarande skala 1:250 000. Magasinsavgränsning är gjord utan hydrogeologisk bedömning genom automatisk sammanslagning av intilliggande ytor. Grundvattenmagasinets avgränsning är baserad på ett jordartsunderlag motsvarande SGUs regionala jordartskartering.

Miljökvalitetsnorm

Kemisk status grundvatten

Version: Beslutad

Kvalitetskrav

 God kemisk grundvattenstatus

Av 11 § i SGU:s föreskrifter (SGU-FS 2008:2) framgår det att vattenmyndigheten ska fastställa kvalitetskrav för de grundvattenförekomster i vattendistriktet som har bedömts vara i riskzonen för att inte uppnå god grundvattenstatus senast den 22 december 2015. Sådana kvalitetskrav skulle ha fastställts senast den 22 december 2008. Samtliga vattenmyndigheter har gemensamt bedömt att det är lämpligt att fastställa miljökvalitetsnormer för samtliga grundvattenförekomster, oavsett om de har bedömts vara i riskzonen eller inte.

Kvantitativ status

Kvalitetskrav







 God kvantitativ status

Av 11 § i SGU:s föreskrifter (SGU-FS 2008:2) framgår det att vattenmyndigheten ska fastställa kvalitetskrav för de grundvattenförekomster i vattendistriktet som har bedömts vara i riskzonen för att inte uppnå god grundvattenstatus senast den 22 december 2015. Sådana kvalitetskrav skulle ha fastställts senast den 22 december 2008. Samtliga vattenmyndigheter har gemensamt bedömt att det är lämpligt att fastställa miljökvalitetsnormer för samtliga grundvattenförekomster, oavsett om de har bedömts vara i riskzonen eller inte.

Skyddade områden

Område	Kvalitetskrav	Områdestyp	EUID
Ljusnaden	Krav enligt dricksvattenföreskrifterna	Dricksvattenförsörjning, Artikel 7	SEA7SE669103-134684

Statusklassning

Status	Klassificering
- Kvantitativ status	 God
- Kemisk status	 God
Fosfat	
Nitrat	 Ej klassad
Nitrit	
Klorid	 Ej klassad
Sulfat	 Ej klassad
Ammonium	 God
Arsenik	
Bekämpningsmedel - alla ämnen	
Bekämpningsmedel - enskilt ämne	
Bly och blyföreningar	
Bensen	
1,2-dikloreten	
Kadmium och kadmiumföreningar	
Kvicksilver och kvicksilverföreningar	
Polyaromatiska kolväten (PAH)	
Triklormetan (kloroform)	
Benso(a)pyrene	
Trikloretan och Tetrakloreten	

Konduktivitet ■ God

Koppar

Krom

Nickel och nickelföreningar

Zink

PFAS 11

Beskrivning av trender

Uppåtgående trend

Parameter	Version

Oförändrad

Parameter	Version

Nedåtgående trend

Parameter	Version

Miljöproblem och påverkanskällor

Påverkanskällor ?

Klassificering

Punktkällor - Föreade områden

Punktkällor - Deponier

Punktkällor - IED-industri

Punktkällor - Inte IED-industri

Punktkällor - Lakvatten från gruvdrift

Punktkällor - Vattenbruk

Punktkällor - Andra signifikanta punktkällor

Diffusa källor - Jordbruk

Diffusa källor - Transport och infrastruktur

Diffusa källor - Enskilda avlopp

Diffusa källor - Skogsbruk

Diffusa källor - Urban markanvändning

Diffusa källor - Andra signifikanta diffusa källor

Diffusa källor - Föreand mark/gammal industrimark

Diffusa källor - Materialtäkt

Vattenuttag - Jordbruk

Vattenuttag - Kommunal eller allmän vattentäkt

Vattenuttag - Tillverkningsindustri

Vattenuttag - Andra relevanta uttag

Konstgjord vattenåterföring

Annan signifikant påverkan

Grundvattennivåförändringar

Okänd påverkan

Historisk förorening

Åtgärder

Här presenteras de föreslagna och genomförda åtgärderna för vattenförekomsten.

Juridiskt bindande åtgärder i Vattenmyndigheternas åtgärdsprogram

Vattenmyndigheternas åtgärdsprogram innehåller de åtgärder som myndigheter och kommuner behöver genomföra för att miljö kvalitetsnormerna ska följas. Åtgärdsprogrammen för respektive vattendistrikt hittar du på www.vattenmyndigheterna.se.

Åtgärderna i åtgärdsprogrammet är administrativa åtgärder som är juridiskt bindande. Dessa syftar till att bana väg för de åtgärder som genomförs direkt i vattenmiljöerna för att förbättra vattnets ekologiska och kemiska status.

Möjliga, planerade, pågående och genomförda åtgärder för bättre vattenkvalitet

Nedan visas genomförda och planerade åtgärder samt föreslagna åtgärder som kan behöva genomföras för att uppnå bättre vattenkvalitet. Åtgärderna är inte juridiskt bindande, utan en del i den långsiktiga planeringen för bättre vatten. Det kan finnas ytterligare åtgärder som av olika anledning ännu inte blivit registrerade. Vattenmyndigheterna välkomnar synpunkter och konkreta förbättringsförslag på föreslagna åtgärder.

Möjliga åtgärder i Förvaltningscykel 3 (1 st)							
Åtgärd	Åtgärdskategori	Åtgärdsplats	Effekter	Storlek	Tidsspann	Totalkostnad	Flaggor
Vattenskyddsområden Ljusnadal	Vattenskyddsområde - Revidering	Ljusnadal		2 st	-		

Möjliga åtgärder i Förvaltningscykel 2 (2 st)							
Förslag på åtgärder som är möjliga att genomföra eller skulle behöva genomföras för att nå god vattenstatus.							
Åtgärd	Åtgärdskategori	Åtgärdsplats	Effekter	Storlek	Tidsspann	Totalkostnad	Flaggor
Vattendomar Ljusnadal	Tillstånd för vattenuttag	Torsby		2 st	-		
Vattenskyddsområden Ljusnadal	Vattenskyddsområde - Revidering	Ljusnadal		2 st	-		

Miljöövervakning

Övervakningsstation	Program	Undersökning	Programspecifikt ID	Programspecifikt namn
Överbyns	RVK, Råvattenkontroll, urval för vattendirektivsövervakning	Grundvattenkemi, råvattenkontroll, Västerhavet	2886	Överbyns

Skyddade områden

Område	EUID	Områdestyp
Ljusnadal Vattenskyddsområden Oleby - 2003907	SEA7SE669103-134684	Dricksvattenförsörjning, Artikel 7

Grundvattenberoende terrestra ekosystem

Inget grundvattenberoende terrestrert ekosystem har identifierats

Vattenversion

I följande versioner har detta objekt existerat

Version	Datum
Grundvatten innan versionshantering	2011-05-09 12:09
SGU	2011-10-17 13:47
SGU_2013	2013-06-26 12:03
2016_1	2017-06-20 09:22

Cykel	Vattentyp
Förvaltningscykel 1 (2004 - 2009)	Vattenförekomst
Förvaltningscykel 2 (2010 - 2016)	Vattenförekomst
Förlängning av förvaltningscykel 2	Vattenförekomst

Kontakta Länsstyrelsen i Värmland**E-post** beredningssekretariatet.varmland@lansstyrelsen.se**Hemsida** <http://www.lansstyrelsen.se/varmland/Sv/miljo-och-klimat/vatten-och-vattenanvandning/vattenforvaltning/Pages/index.aspx>