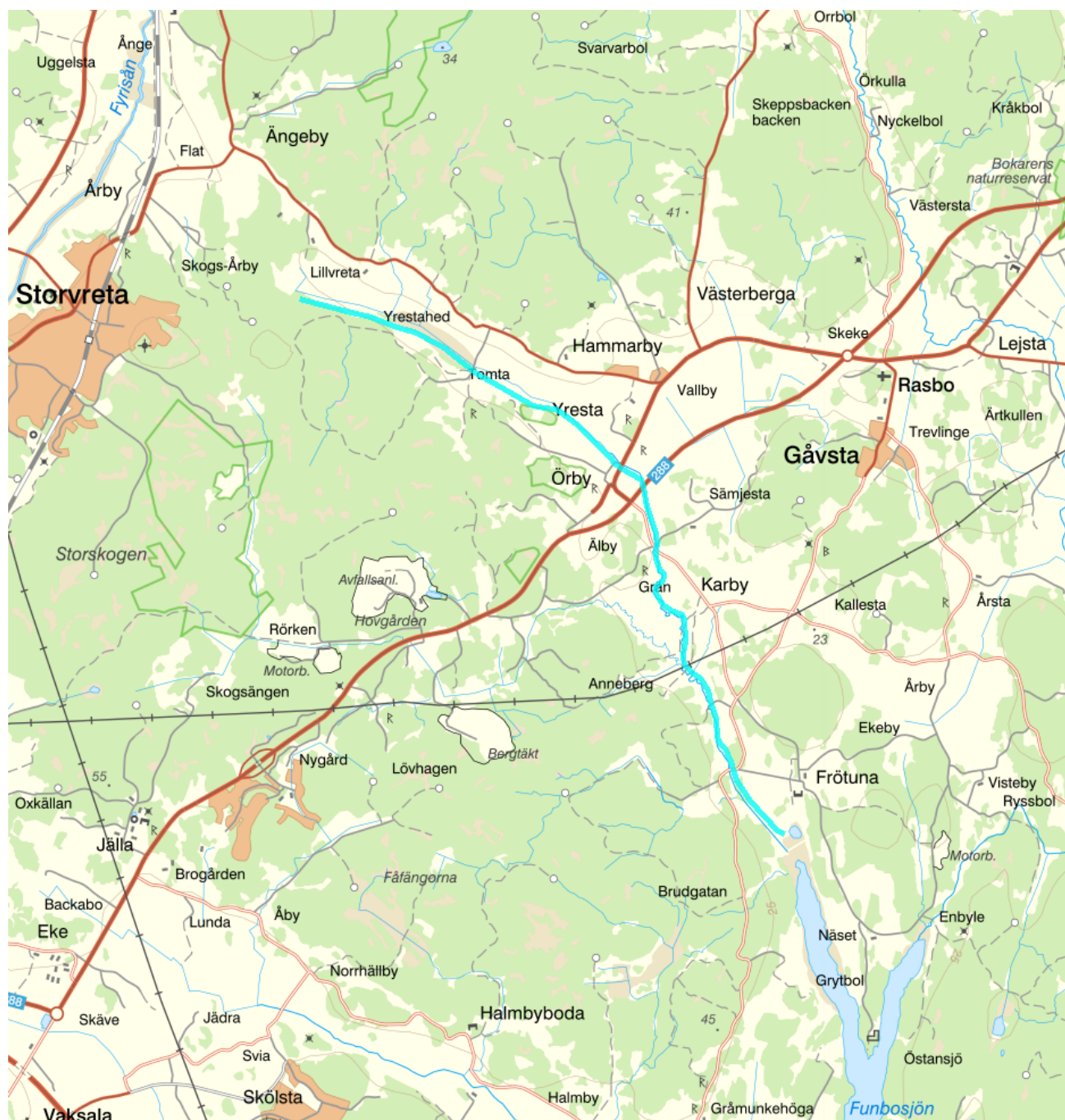


Tomtaån - WA23518679 / SE664843-161290



Vattenkategori	Vattendrag	Län	Uppsala - 03
Typ	Vattenförekomst	Kommun	Uppsala - 0380
Distrikt	3. Norra Östersjön - SE3	Längd (km)	9,7
Huvudavrinningsområde	Norrström - SE61000		

Mer information <http://viss.lansstyrelsen.se/Waters.aspx?waterMSCD=WA23518679>

Miljö kvalitetsnorm

Ekologisk status

Kvalitetskrav

■ God ekologisk status 2027

Version: Beslutad

Beskrivning

▲ *Motiveringstexter kan uppdateras av ansvarig länsstyrelse eller vattenmyndighet*

Undantag

Kvalitetsfaktor	Påverkanstryck	Tidsfrist	Mindre strängt krav	Skäl
Morfologiskt tillstånd i vattendrag	Förändring av morfologiskt tillstånd - annat	2027		Tekniska skäl

Motivering

Vattenförekomsten uppnår inte god status för morfologiskt tillstånd på grund av en eller flera typer av påverkan, som framgår av påverkansbedömningen. Åtgärder ska genomföras för att minska påverkan så att god status kan uppnås. Vattenförekomstens återhämtning tar tid och åtgärder bör därför sättas in så snart som möjligt för att nå målet. Tidsfrist till 2027 gäller för morfologiskt tillstånd med skälet att det inte är tekniskt möjligt att nå god status tidigare.

Kvalitetsfaktorer

Morfologiskt tillstånd i vattendrag

Kvalitetsfaktor	Påverkanstryck	Tidsfrist	Mindre strängt krav	Skäl
Fisk	Förändring av morfologiskt tillstånd - annat	2027		Tekniska skäl

Motivering

Vattenförekomsten uppnår inte god status på grund av en eller flera typer av hydromorfologisk påverkan, som framgår av påverkansbedömningen. Åtgärder ska genomföras för att minska påverkan så att god status kan uppnås. Vattenförekomstens återhämtning tar tid och åtgärder bör därför sättas in så snart som möjligt för att nå målet. Tidsfrist gäller till 2027 med skälet att det inte är tekniskt möjligt att nå god status tidigare.

Kvalitetsfaktor	Påverkanstryck	Tidsfrist	Mindre strängt krav	Skäl
Fisk	Förändring av morfologiskt tillstånd - för jordbruket	2027		Tekniska skäl

Motivering

Vattenförekomsten uppnår inte god status på grund av hydromorfologisk påverkan från jordbruk. Åtgärder ska genomföras för att minska påverkan så att god status kan nås. Vattenförekomstens återhämtning tar tid och åtgärder bör därför sättas in så snart som möjligt för att nå målet. Tidsfrist gäller till 2027 med skälet att det inte är tekniskt möjligt att nå god status tidigare på grund av kunskapsbrist.

Kvalitetsfaktor	Påverkanstryck	Tidsfrist	Mindre strängt krav	Skäl
Morfologiskt tillstånd i vattendrag	Förändring av morfologiskt tillstånd - för jordbruket	2027		Tekniska skäl

Motivering

Vattenförekomsten uppnår inte god status för morfologiskt tillstånd på grund av påverkan från jordbruk. Åtgärder ska genomföras för att minska påverkan så att god status kan nås. Vattenförekomstens återhämtning tar tid och åtgärder bör därför sättas in så snart som möjligt för att nå målet. Tidsfrist till 2027 gäller för morfologiskt tillstånd med skälet att det inte är tekniskt möjligt att nå god status tidigare.

Kvalitetsfaktorer

Morfologiskt tillstånd i vattendrag

Kvalitetsfaktor	Påverkanstryck	Tidsfrist	Mindre strängt krav	Skäl
Näringsämnen	Diffusa källor - Enskilda avlopp	2027		Tekniska skäl

Motivering

Vattenförekomsten uppnår inte kraven för en god ekologisk status på grund av biologiska och/eller fysikalisk-kemiska kvalitetsfaktorer. Tillförlitligheten i statusklassning är låg/information saknas vilket innebär att riskbedömningen om god status kan nås är osäker. Åtgärder kan inte initieras utan vattenförekomsten omfattas istället av kontrollerande övervakning. Vattenförekomsten får en tidsfrist till 2027 med skälet tekniskt omöjligt p g a kunskapsbrist.

Kvalitetsfaktor	Påverkanstryck	Tidsfrist	Mindre strängt krav	Skäl
Näringsämnen	Diffusa källor - Jordbruk	2027		Tekniska skäl

Motivering

Jordbruk har identifierats som en betydande påverkanskälla för näringsämnen. Riskbedömningen är dock osäker och det krävs operativ övervakning för att verifiera statusbedömningen. Vattenförekomsten får därför undantag till 2027 på grund av kunskapsbrist.

Särskilda förorenande ämnen	Påverkanstryck	Tidsfrist	Mindre strängt krav	Skäl
Ammoniak - 7664-41-7	Diffusa källor - Jordbruk	2027		Tekniska skäl

Motivering

På grund av påverkan från jordbruk uppnås ej god status avseende ammonium. Trots genomförda åtgärder för att minska läckaget av näringsämnen från jordbruksmark kvarstår problem med för höga halter av ammonium. Vattenmyndigheterna antar att ytterligare åtgärder inom jordbruket kan finansieras via befintliga stödsystem men att det är tekniskt omöjligt att genomföra dessa till 2021. Undantag med tidsfrist till 2027 gäller därför generellt för vattenförekomster som riskerar att inte uppnå kvalitetskraven på grund av näringspåverkan från jordbruk.

Särskilda förorenande ämnen	Påverkanstryck	Tidsfrist	Mindre strängt krav	Skäl
Nitrat -	Diffusa källor - Jordbruk	2027		Tekniska skäl

Motivering

På grund av påverkan från jordbruk uppnås ej god status avseende nitrat. Trots genomförda åtgärder för att minska läckaget av näringsämnen från jordbruksmark kvarstår problem med för höga halter av nitrat. Vattenmyndigheterna antar att ytterligare åtgärder inom jordbruket kan finansieras via befintliga stödsystem men att det är tekniskt omöjligt att genomföra dessa till 2021. Undantag med tidsfrist till 2027 gäller därför generellt för vattenförekomster som riskerar att inte uppnå kvalitetskraven på grund av näringspåverkan från jordbruk.

Kemisk ytvattenstatus

Kvalitetskrav ■ God kemisk ytvattenstatus

Undantag - Mindre stränga krav

Bromerad difenyleter

Kvalitetskrav

■ Uppnår ej god kemisk ytvattenstatus

Tidpunkt**Påverkanstryck**

Diffusa källor - Atmosfärisk deposition

▲ Motiveringstexten kan uppdateras av ansvarig länsstyrelse eller vattenmyndighet

Nr enl föreskrift (HVMFS 2013:19)	Skäl	Halt som ska uppnås	Nuvarande halt	Enhet
5	Omöjligt			

Ett undantag i form av mindre strängt krav har satts för bromerade difenyletrar (kongenerna 28, 47, 99, 100, 153 och 154), även kallade polybromerade difenylterar (PBDE). Halterna av PBDE bedöms överskrida gränsvärdet i fisk i samtliga vattenförekomster. Skälet för undantag är att det bedöms vara tekniskt omöjligt att sänka halterna av PBDE till de nivåer som motsvarar god kemisk ytvattenstatus. Problemet beror främst på påverkan från långväga luftburna föroreningar och bedöms ha en sådan omfattning och karaktär att det i dagsläget saknas tekniska förutsättningar att åtgärda det. De nuvarande halterna av PBDE (december 2015) får dock inte öka. Lokala påverkanskällor som bidrar till sänkt status för PBDE ska åtgärdas oavsett det mindre stränga kravet för atmosfärisk deposition (se övriga tidsfrister).

Kvicksilver och kvicksilverföreningar

■ Uppnår ej god kemisk ytvattenstatus


Diffusa källor - Atmosfärisk deposition


▲ Motiveringstexten kan uppdateras av ansvarig länsstyrelse eller vattenmyndighet

Nr enl föreskrift (HVMFS 2013:19)	Skäl	Halt som ska uppnås	Nuvarande halt	Enhet
21	Omöjligt			

Ett undantag i form av mindre strängt krav har satts för kvicksilver (Hg). Halterna av kvicksilver bedöms överskrida gränsvärdet i fisk i samtliga vattenförekomster. Skälet för undantag är att det bedöms vara tekniskt omöjligt att sänka halterna av kvicksilver till de nivåer som motsvarar god kemisk ytvattenstatus. Den största påverkan av kvicksilver består av atmosfärisk deposition vars ursprung är långväga. I Sverige har en stor mängd av det nedfallande atmosfäriska kvicksilvret under lång tid ackumulerats. Problemet bedöms ha en sådan omfattning och karaktär att det i dagsläget saknas tekniska förutsättningar att åtgärda det. De nuvarande halterna av kvicksilver (december 2015) får dock inte öka. Lokala påverkanskällor som bidrar till sänkt status för Hg ska åtgärdas oavsett det mindre stränga kravet för atmosfärisk deposition (se övriga tidsfrister).

Referenser

The National Swedish Contaminant Monitoring Programme for Freshwater Biota, 2018 

Havs- och vattenmyndighetens föreskrifter (HVMFS 2019:25) om klassificering och miljö kvalitetsnormer avseende ytvatten 

Skyddade områden

Område	Kvalitetskrav	Områdestyp	EUID
Sävjaån-Funbosjön	Gynnsam bevarandestatus	Natura 2000 SCI Habitatdirektivet	SE0210345

Statusklassning

	Klassificering
Status ?	
- Ekologisk status	■ Måttlig
- Tillkomst/härkomst	■ Naturlig
- Kemisk status	■ Uppnår ej god
Ekologisk status - Biologiska kvalitetsfaktorer ?	
Påväxt-kiselalger	■ Ej klassad
IPS-index för Kiselalger	
ACID - Surhetsindex för vattendrag och sjöar	
Bottenfauna	
ASPT	
DJ-index	■ Måttlig
Fisk	■ Måttlig
Fisk i rinnande vatten (VIX)	■ Ej klassad
Fisk i rinnande vatten (VIXMORF)	
Fisk i rinnande vatten (VIXh)	
Fisk i rinnande vatten (VIXsm)	
Ekologisk status - Fysikalisk-Kemiska kvalitetsfaktorer	
Näringsämnen	■ Otillfredsställande
Försurning	■ Ej klassad
Särskilda förorenande ämnen	■ Måttlig
Arsenik	■ Ej klassad
Koppar	■ God
Krom	■ Ej klassad
Zink	■ God
Ammoniak	■ Måttlig
Diflufenikan	■ Ej klassad
Icke-dioxinlika PCB'er (6 PCB: 28,52,101,138,153,180)	■ Ej klassad
MCPA	■ Ej klassad
Nitrat	■ Måttlig
Triclosan	■ Ej klassad
Ekologisk status - Hydromorfologi	
Konnektivitet i vattendrag	■ Ej klassad
Konnektivitet i uppströms och nedströms riktning i vattendrag	■ Ej klassad
Konnektivitet i sidled till närområde och svämplan i vattendrag	
Hydrologisk regim i vattendrag	■ Dålig
Specifik flödesenergi i vattendrag	■ Dålig
Volymsavvikelse i vattendrag	■ Hög
Avvikelse i flödets förändringstakt	■ Hög
Vattenståndets förändringstakt i vattendrag	
Morfologiskt tillstånd i vattendrag	■ Otillfredsställande
Vattendragsfårans form	■ Dålig

Vattendragets planform

Vattendragsfårans bottensubstrat

Död ved i vattendrag

Strukturer i vattendraget

Vattendragsfårans kanter

 Dålig

Vattendragets närområde

 Otillfredsställande

Svämplanets strukturer och funktion i vattendrag

 Otillfredsställande
Kemisk status


Prioriterade ämnen

 Uppnår ej god

Bensen

 Ej klassad

Bromerad difenyleter

 Uppnår ej god

Di(2-ethylhexyl)ftalat (DEHP)

 Ej klassad

Nonylfenol (4-nonylfenol)

 Ej klassad


Bly och blyföreningar

 God

Kadmium och kadmiumföreningar

 Ej klassad

Kvicksilver och kvicksilverföreningar

 Uppnår ej god

Nickel och nickelföreningar

 God

Dioxiner och dioxinlika föreningar

 Ej klassad

Hexabromcyklododekaner (HBCDD)

 Ej klassad

PFOS - Perfluoroktansulfonsyra och dess derivater

 Ej klassad

Polyaromatiska kolväten (PAH)

 Ej klassad
Miljöproblem och påverkanskällor**Påverkanskällor** ?**Klassificering**

Punktkällor - reningsverk

Punktkällor - Bräddning

Punktkällor - IED-industri

Punktkällor - Inte IED-industri

Punktkällor - Förorenade områden

Punktkällor - Deponier

 Betydande påverkan

Punktkällor - Lakvatten från gruvdrift

Punktkällor - Vattenbruk

Punktkällor - Andra signifikanta punktkällor

Diffusa källor - Urban markanvändning

Diffusa källor - Jordbruk

 Betydande påverkan

Diffusa källor - Skogsbruk

Diffusa källor - Transport och infrastruktur

Diffusa källor - Förorenad mark/gammal industrimark

Diffusa källor - Enskilda avlopp

 Betydande påverkan

Diffusa källor - Atmosfärisk deposition

 Betydande påverkan

Diffusa källor - Materialtäkt

Diffusa källor - Vattenbruk

Diffusa källor - Andra relevanta

Vattenuttag eller vattenavledning - för jordbruk

Vattenuttag eller vattenavledning för dricksvatten

Vattenuttag eller vattenavledning - för industri

Vattenuttag eller vattenavledning - för kylvatten

Vattenuttag eller vattenavledning - för vattenbruk

Vattenuttag eller vattenavledning - för vattenkraft

Vattenuttag eller vattenavledning - annat

Förändring av konnektivitet genom dammar,
barriärer och slussar - för vattenkraft

Förändring av konnektivitet genom dammar,
barriärer och slussar - för dricksvatten

Förändring av konnektivitet genom dammar,
barriärer och slussar - för översvämningsskydd

Förändring av konnektivitet genom dammar,
barriärer och slussar - för bevattning

Förändring av konnektivitet genom dammar,
barriärer och slussar - för turism och rekreation

Förändring av konnektivitet genom dammar,
barriärer och slussar - för industrin

Förändring av konnektivitet genom dammar,
barriärer och slussar - för sjöfart

Förändring av konnektivitet genom dammar,
barriärer och slussar - Annat

Förändring av konnektivitet genom dammar,
barriärer och slussar - okända eller föråldrade

Förändring av hydrologisk regim - jordbruk

Förändring av hydrologisk regim - Sjöfart

Förändring av hydrologisk regim - vattenkraft

Förändring av hydrologisk regim - offentlig
vattenförsörjning

Förändring av hydrologisk regim - fiske och
vattenbruk

Förändring av hydrologisk regim - annat

Fysisk förlust av hela eller delar av
vattenförekomster

Förändring av morfologiskt tillstånd - för
översvämningsskydd

Förändring av morfologiskt tillstånd - för jordbruket

 Betydande påverkan

Förändring av morfologiskt tillstånd - för sjöfart

Förändring av morfologiskt tillstånd - annat

 Betydande påverkan

Förändring av morfologiskt tillstånd - okända eller
föråldrade

Andra hydromorfologiska förändringar

Introducerade sjukdomar eller arter

Exploatering eller borttagande av djur eller växter

Nedskräpning, olaglig avfallsdumpning

Annan signifikant påverkan

Okänd signifikant påverkan

Historisk förorening

Förbättringsbehov

Förbättringsbehoven anger den effekt som behöver uppnås för att miljökvalitetsnormen för en vattenförekomst skall kunna följas. Där det finns kunskap om vilka miljöproblem samt vilken påverkan som orsakat den försämrade statusen anges även dessa. För att uppnå förbättringsbehovet behöver åtgärder genomföras men förbättringsbehovet anger inte vilken åtgärd som är lämpligast.

ID	Parameter	Storlek	Miljöproblem	Påverkan
VISSIMPROVEMENT0036940	Totalfosfor	480 kg	Övergödning p.g.a. belastning av näringsämnen	

Åtgärder

Här presenteras de föreslagna och genomförda åtgärderna för vattenförekomsten.

Juridiskt bindande åtgärder i Vattenmyndigheternas åtgärdsprogram

Vattenmyndigheternas åtgärdsprogram innehåller de åtgärder som myndigheter och kommuner behöver genomföra för att miljökvalitetsnormerna ska följas. Åtgärdsprogrammen för respektive vattendistrikt hittar du på www.vattenmyndigheterna.se.

Åtgärderna i åtgärdsprogrammet är administrativa åtgärder som är juridiskt bindande. Dessa syftar till att bana väg för de åtgärder som genomförs direkt i vattenmiljöerna för att förbättra vattnets ekologiska och kemiska status.

Möjliga, planerade, pågående och genomförda åtgärder för bättre vattenkvalitet

Nedan visas genomförda och planerade åtgärder samt föreslagna åtgärder som kan behöva genomföras för att uppnå bättre vattenkvalitet. Åtgärderna är inte juridiskt bindande, utan en del i den långsiktiga planeringen för bättre vatten. Det kan finnas ytterligare åtgärder som av olika anledning ännu inte blivit registrerade. Vattenmyndigheterna välkomnar synpunkter och konkreta förbättringsförslag på föreslagna åtgärder.

Möjliga åtgärder i Förvaltningscykel 3 (9 st)							
Åtgärd	Åtgärdskategori	Åtgärdsplats	Effekter	Storlek	Tidsspann	Totalkostnad	Flaggor
Anpassad skyddszon - hög erosionsrisk vid WA23518679	Anpassad skyddszon - hög erosionsrisk	Tomtaån	Minskning Totalfosfor 14 kg/år	0,7 ha	2021 - 2027		
Anpassad skyddszon - medel erosionsrisk vid WA23518679	Anpassad skyddszon - medel erosionsrisk	Tomtaån	Minskning Totalfosfor 31 kg/år	6 ha	2027 - 2033		
Biotopvård i vattendrag i Tomtaån	Biotopvård i vattendrag	Tomtaån			-		
Lokalt anpassad kantzon i Tomtaån	Lokalt anpassad kantzon	Tomtaån		2,8 ha	-		
Rådgivning till jordbruksverksamhet	Rådgivning - Jordbruk och trädgårdsföretag samt djurhållande verksamheter	Tomtaån	Minskning Totalfosfor kg/år	1 st	2021 - 2027		
Tillsyn på jordbruksverksamhet	Tillsyn - Jordbruk och trädgårdsföretag samt djurhållande verksamheter	Tomtaån	Minskning Totalfosfor kg/år	1 st	2021 - 2027		
Våtmark för förbättrad vattenkvalitet vid WA23518679	Våtmark för förbättrad vattenkvalitet	Tomtaån	Minskning Totalkväve 730 kg/år Minskning Totalfosfor 120 kg/år	3 ha	2021 - 2027		
Åtgärd för att minska påverkan från små avlopp - UPPSALA kommun.	Åtgärder för att minska påverkan från små avlopp	Tomtaån	Minskning Totalfosfor kg/år	70 st	2022 - 2027		
Åtgärder i jordbruket mot höga halter av kväveföreningar vid WA23518679	Åtgärder för att minska påverkan från lantbruk och hästgårdar	Tomtaån		1 st	2021 - 2027		
Möjliga åtgärder i Förvaltningscykel 2 (22 st)							

Förslag på åtgärder som är möjliga att genomföra eller skulle behöva genomföras för att nå god vattenstatus.

Åtgärd	Åtgärdskategori	Åtgärdsplats	Effekter	Storlek	Tidsspänn	Totalkostnad	Flaggor
Anpassad skyddszon - hög erosionsrisk vid WA23518679	Anpassad skyddszon - hög erosionsrisk	Tomtaån	Minskning Totalfosfor 14 kg/år	0,7 ha	2021 - 2027		
Anpassad skyddszon - hög erosionsrisk vid WA23518679	Anpassad skyddszon - hög erosionsrisk	Tomtaån	Minskning Totalfosfor 14 kg/år	0,7 ha	2021 - 2027		
Anpassad skyddszon - medel erosionsrisk vid WA23518679	Anpassad skyddszon - medel erosionsrisk	Tomtaån	Minskning Totalfosfor 31 kg/år	6 ha	2027 - 2033		
Anpassad skyddszon - medel erosionsrisk vid WA23518679	Anpassad skyddszon - medel erosionsrisk	Tomtaån	Minskning Totalfosfor 31 kg/år	6 ha	2027 - 2033		
Anpassade skydds zoner på åkermark vid SE664843-161290	Anpassade skydds zoner på åkermark	Tomtaån	Minskning Totalfosfor till hav (inkl. retention) 20 kg/år Minskning Totalfosfor inkl. marginaleffekt 80 kg/år Minskning Totalkväve till hav (inkl. retention) 11 kg/år Minskning Totalkväve 21 kg/år Minskning Totalfosfor 96 kg/år	91 st	-		
Biotopvård i vattendrag i Tomtaån	Biotopvård i vattendrag	Tomtaån			-		
Tomtaån	Biotopvård i vattendrag	Tomtaån			-		
SE664843-161290	Ekologiskt funktionella kantzoner	Tomtaån		8,3 ha	-		
Lokalt anpassad kantzon i Tomtaån	Lokalt anpassad kantzon	Tomtaån		2,8 ha	-		
Rådgivning till jordbruksverksamhet	Rådgivning - Jordbruk och trädgårdsföretag samt djurhållande verksamheter	Tomtaån	Minskning Totalfosfor kg/år	1 st	2021 - 2027		
Rådgivning till jordbruksverksamhet	Rådgivning - Jordbruk och trädgårdsföretag samt djurhållande verksamheter	Tomtaån	Minskning Totalfosfor kg/år	1 st	2021 - 2027		
Rådgivning till jordbruksverksamhet	Rådgivning - Jordbruk och trädgårdsföretag samt djurhållande verksamheter	Tomtaån	Minskning Totalfosfor kg/år	1 st	2021 - 2027		
Rådgivning till jordbruksverksamhet	Rådgivning - Jordbruk och trädgårdsföretag samt djurhållande verksamheter	Tomtaån	Minskning Totalfosfor kg/år	1 st	2021 - 2027		

Strukturkalkning vid SE664843-161290	Strukturkalkning	Tomtaån	Minskning Totalfosfor till hav (inkl. retention) 42 kg/år Minskning Totalfosfor inkl. marginaleffekt 170 kg/år Minskning Totalkväve till hav (inkl. retention) 0 kg/år Minskning Totalkväve 0 kg/ år Minskning Totalfosfor 170 kg/år	730 ha	-
Tillsyn på jordbruksverksamhet	Tillsyn - Jordbruk och trädgårdsföretag samt djurhållande verksamheter	Tomtaån	Minskning Totalfosfor kg/år	1 st	2021 - 2027
Tillsyn på jordbruksverksamhet	Tillsyn - Jordbruk och trädgårdsföretag samt djurhållande verksamheter	Tomtaån	Minskning Totalfosfor kg/år	1 st	2021 - 2027
Våtmark - fosfordamm vid SE664843-161290	Våtmark - fosfordamm	Tomtaån	Minskning Totalfosfor till hav (inkl. retention) 38 kg/år Minskning Totalfosfor inkl. marginaleffekt 150 kg/år Minskning Totalkväve till hav (inkl. retention) 84 kg/år Minskning Totalkväve 170 kg/år Minskning Totalfosfor 200 kg/år	1,4 ha	-
Våtmark för förbättrad vattenkvalitet vid WA23518679	Våtmark för förbättrad vattenkvalitet	Tomtaån	Minskning Totalkväve 730 kg/år Minskning Totalfosfor 120 kg/år	3 ha	2021 - 2027
Våtmark för förbättrad vattenkvalitet vid WA23518679	Våtmark för förbättrad vattenkvalitet	Tomtaån	Minskning Totalkväve 730 kg/år Minskning Totalfosfor 120 kg/år	3 ha	2021 - 2027

Åtgärdande av EA till normal skyddsnivå vid SE664843-161290	Åtgärdande av EA till normal skyddsnivå	Tomtaån	Minskning Totalfosfor till hav (inkl. retention) 25 kg/år Minskning Totalfosfor inkl. marginaleffekt 100 kg/år Minskning Totalkväve till hav (inkl. retention) 23 kg/år Minskning Totalkväve 57 kg/år Minskning Totalfosfor 100 kg/år	220 st	-	21 000 000 kr		
Åtgärder i jordbruket mot höga halter av kväveföreningar vid WA23518679	Åtgärder för att minska påverkan från lantbruk och hästgårdar	Tomtaån		1 st	2021 - 2027			
Åtgärd för att minska påverkan från små avlopp - UPPSALA kommun.	Åtgärder för att minska påverkan från små avlopp	Tomtaån	Minskning Totalfosfor kg/år	70 st	2022 - 2027			

Planerade eller pågående åtgärder (1 st)

Åtgärder som planeras att genomföras eller håller på att genomföras.

Åtgärd	Åtgärdskategori	Åtgärdsplats	Effekter	Status	Storlek	Tidsspann	Totalkostnad	Flaggor
Kommunal anslutning av små avlopp - UPPSALA kommun	Kommunal anslutning av små avlopp	Tomtaån	Minskning Totalfosfor kg/år	Planerad	15 st	2022 - 2027		

Genomförda åtgärder (6 st)

Åtgärder som har genomförts i eller kring vattenförekomsten eller har en effekt på vattenförekomsten

Åtgärd	Åtgärdskategori	Åtgärdsplats	Effekter	Storlek	Tidsspann	Totalkostnad	Flaggor
Miljöersättning miljöskyddsåtgärder	Miljöskyddsåtgärder enligt miljöstödet	Mynnar i Funbosjön	Minskning Totalkväve kg/år Minskning Totalfosfor kg/år	140 ha	2010 - 2014		
Miljöersättning ekologisk odling	Odling utan bekämpningsmedel	Mynnar i Funbosjön		62 ha	2010 - 2014		
Skyddszon	Skyddszon på åkermark	Tomtaån	Minskning Totalfosfor kg/år	23 ha	2016 -		
Miljöersättning skyddszon	Skyddszoner i jordbruksmark - gräsbevuxna, oskördade	Mynnar i Funbosjön	Minskning Totalfosfor kg/år	7 ha	2010 - 2014		
Miljöersättning extensiv vallodling	Vallodling i slättlandskapet (enligt miljöstödet)	Mynnar i Funbosjön	Minskning Totalkväve st/år Minskning Totalfosfor st/år	300 ha	2010 - 2014		
Värbearbetning	Värbearbetning	Tomtaån	Minskning Totalkväve kg/år	20 ha	2018 -		

Miljöövervakning

Övervakningsstation Program Undersökning Programspecifikt ID Programspecifikt namn

Skyddade områden**Område**

Avloppskänsliga områden, inlandsvatten, fosfor
Känsliga jordbruksområden
Sävjaån-Funbosjön

EUID

SELK001
SENi1
SE0210345

Områdestyp

Avloppsvattendirektivet
Nitratkänsliga områden
Natura 2000 SCI Habitatdirektivet

Typtillhörighet**Värde****Typindelning/Typtillhörighet ?**

Vattentyp - Vattendrag	1LM
Limnisk vattentypsregion	Södra Sverige (1)
Tillrinningsområdets storlek (km2)	≤ 100 (L)
Vattendraglutning (%)	0,1 - 2 (M)

Vattenversion

I följande versioner har detta objekt existerat

Version

Ytvatten innan versionshantering
SVAR_2010_1
SVAR_2012_2
SVAR_2016

Datum

2011-05-09 12:09
2011-10-17 12:07
2012-11-08 09:07
2017-06-20 09:29

Cykel

Förvaltningscykel 1 (2004 - 2009)
Förvaltningscykel 2 (2010 - 2016)
Förlängning av förvaltningscykel 2
Förvaltningscykel 3 (2017 - 2021) (aktuell)

Vattentyp

Vattenförekomst
Vattenförekomst
Vattenförekomst
Vattenförekomst

Kontakta Länsstyrelsen i Uppsala

E-post vattenforvaltning.uppsala@lansstyrelsen.se

Hemsida <http://www.lansstyrelsen.se/upsala/Sv/miljo-och-klimat/vatten-och-vattenanvandning/sjoar-och-vattendrag/Pages/default.aspx>