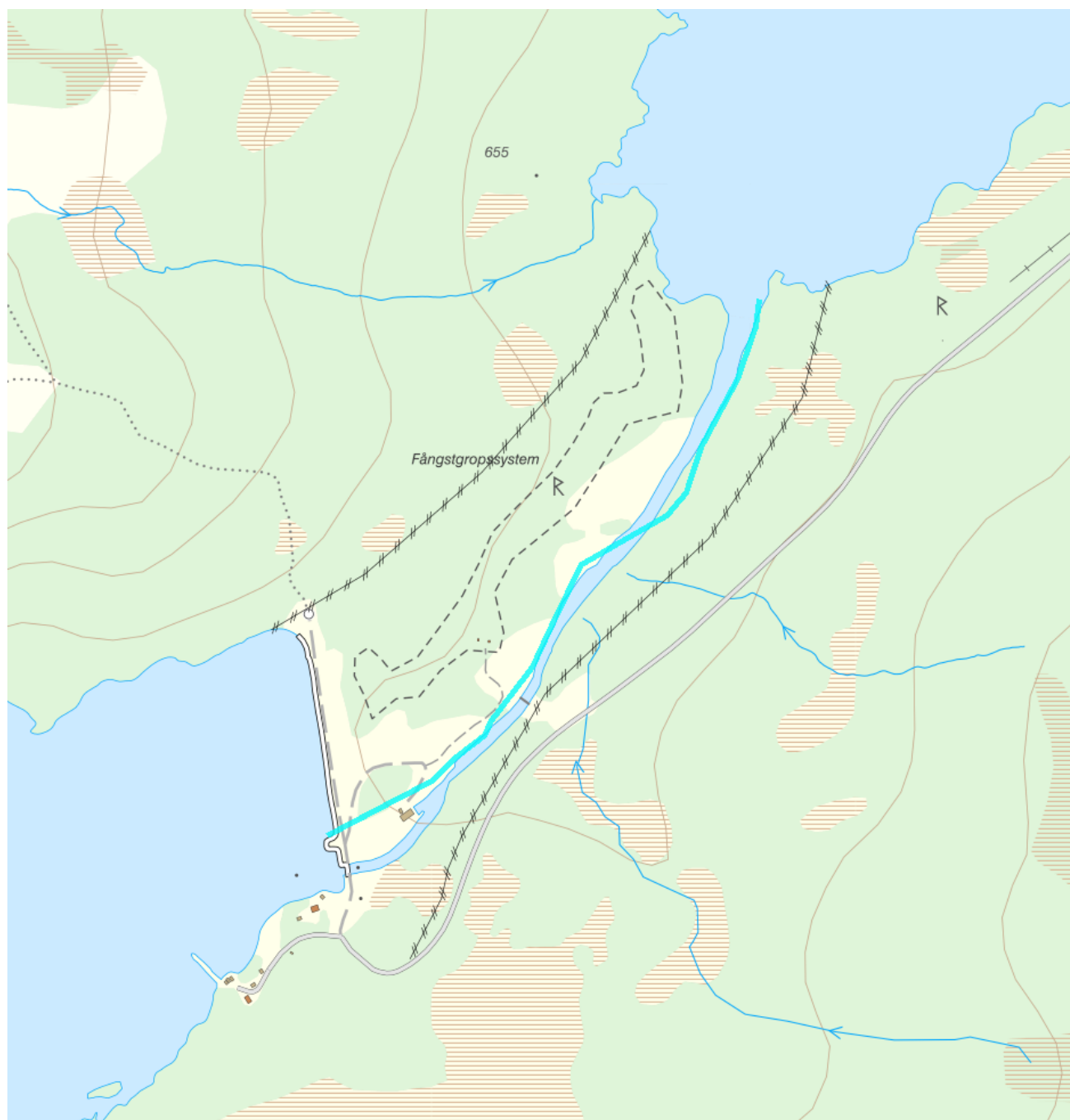


Gejmån (mellan Abelvattnet och Bleriken) - WA24046534 / SE727188-146251


Vattenkategori	Vattendrag	Län	Västerbotten - 24
Typ	Vattenförekomst	Kommun	Storuman - 2421
Distrikt	1. Bottenviken (nationell del) - SE1	Längd (km)	1,2
Huvudavrinningsområde	Umeälven - SE28000		


Mer information <http://viss.lansstyrelsen.se/Waters.aspx?waterMSCD=WA24046534>

Miljö kvalitetsnorm

Ekologisk potential

Version: Beslutad


Kvalitetskrav

 Måttlig ekologisk potential 2027

Vattenförekomsten är klassad som kraftigt modifierad på grund av väsentligt påverkad hydrologisk regim eller morfologiskt tillstånd. Dessutom bedöms att åtgärder för att nå god ekologisk status skulle medföra en betydande negativ påverkan på samhällsviktig vattenkraftsverksamhet. För mer information om kraftigt modifierade vatten (KMOV), se VISS-hjälp. I åtgärdsplanen för avrinningsområdet finns mer utförliga beskrivningar av de avvägningar som genomförts för att föreslå kvalitetskravet för denna vattenförekomst (se referens nedan).

Kvalitetskravet måttlig ekologisk potential är det ekologiska förhållande som råder då man uppnått de kravnivåer som anges för relevanta kvalitetsfaktorer nedan.

Beskrivning

 *Motiveringstexter kan uppdateras av ansvarig länsstyrelse eller vattenmyndighet*

Motivering till

Vattenförekomsten är klassad som kraftigt modifierad på grund av väsentligt påverkad hydrologisk regim eller morfologiskt tillstånd. Dessutom bedöms att åtgärder för att nå god ekologisk status skulle medföra en betydande negativ påverkan på samhällsviktig vattenkraftsverksamhet. För mer information om kraftigt modifierade vatten (KMOV), se VISS-hjälp. I åtgärdsplanen för avrinningsområdet finns mer utförliga beskrivningar av de avvägningar som genomförts för att föreslå kvalitetskravet för denna vattenförekomst (se referens nedan).

Kvalitetskravet måttlig ekologisk potential är det ekologiska förhållande som råder då man uppnått de kravnivåer som anges för relevanta kvalitetsfaktorer nedan.

Kravnivå

Fisk: Vandringsbenägna arter och övrigt förekommande arter ska kunna röra sig fritt till, från och inom vattenförekomsten samt till eventuella biflöden, och ha tillräcklig tillgång på lek- och uppväxtplatser. Långsiktigt hållbara populationer av vandringsbenägna och övrigt förekommande arter ska säkerställas.

En platspecifik undersökning behövs för att utreda de specifika ekologiska förhållanden som ska uppnås i vattenförekomsten för att säkerställa den kravnivå för fisk som anges ovan. Detta avser till exempel arealer av lek- och uppväxtområden samt passageeffektivitet för att tillse att långsiktigt hållbara populationer av vandringsbenägna arter och övrigt förekommande arter upprätthålls.

Undantag

Kvalitetsfaktor	Påverkanstryck	Förlängd tidsfrist	Mindre strängt krav	Skäl
Fisk	Hydrologiska förändringar - Reglering för kraftproduktion		Måttlig ekologisk potential	Orimliga kostnader

Motivering


De åtgärder som krävs för att nå miljö kvalitetsnormen bedöms medföra orimliga kostnader.

Kvalitetsfaktor	Påverkanstryck	Förlängd tidsfrist	Mindre strängt krav	Skäl
Hydrologisk regim i vattendrag	Hydrologiska förändringar - Reglering för kraftproduktion		Måttlig ekologisk potential	Orimliga kostnader

Motivering

De åtgärder som krävs för att nå miljö kvalitetsnormen bedöms medföra orimliga kostnader.

Referenser

Åtgärdsplaner för Bottenvikens vattendistrikt - Umeälven 

Kemisk ytvattenstatus

Kvalitetskrav  God kemisk ytvattenstatus

God kemisk ytvattenstatus 2015 med undantag för kvicksilver (Hg) och polybromerade difenyletrar (PBDE). Ämnen vars påverkan i första hand kommer ifrån atmosfäriskt nedfall från långväga lufttransporter efter förbränning av varor. Ämnena överskrider sina respektive gränsvärden i fisk i alla Sveriges vattenförekomster (se referenser från NRM i referensbiblioteket i VISS: 53314 och 53315). Även om halterna minskar generellt på grund av restriktioner är det svårt att veta när god kemisk status kommer att uppnås. Undantag sätts i form av mindre strängt krav med skälen tekniskt omöjligt.

Undantag - Mindre stränga krav

Kvicksilver och kvicksilverföreningar

Status (att uppnå)

Uppnår ej god kemisk ytvattenstatus

Tidpunkt**Påverkanstryck**

Diffusa källor - Atmosfärisk deposition

▲Motiveringstexten kan uppdateras av ansvarig länsstyrelse eller vattenmyndighet

Nr enl föreskrift (HVMFS 2013:19)	Skäl	Halt som ska uppnås	Nuvarande halt	Enhet
21	Omöjligt			

Ett undantag i form av mindre strängt krav har satts för kvicksilver (Hg), i enlighet med bilaga 6 till Havs- och vattenmyndighetens föreskrifter (HVMFS 2013:19) om statusklassificering och miljö kvalitetsnormer avseende ytvattenstatus. Halterna av kvicksilver bedöms överskrida gränsvärdet i fisk i samtliga vattenförekomster (se referens från SLU i referensbiblioteket i VISS: 51583 eller IVLs biotadatabas: 51273). Skälet för undantag är att det bedöms vara tekniskt omöjligt att sänka halterna av kvicksilver till de nivåer som motsvarar god kemisk ytvattenstatus. Den största påverkan av kvicksilver består av atmosfärisk deposition vars ursprung är långväga, globala atmosfäriska utsläpp från tung industri och förbränning av stenkol. I Sverige har en stor mängd av det nedfallande atmosfäriska kvicksilvret under lång tid ackumulerats skogsmarkens humuslager, varifrån det kontinuerligt sker ett läckage till ytvattnet med påföljande ackumulering i vattenlevande organismer och fisk. Problemet bedöms ha en sådan omfattning och karaktär att det i dagsläget saknas tekniska förutsättningar att åtgärda det. De nuvarande halterna av kvicksilver (december 2015) får dock inte öka.

Bromerad difenyleter

Uppnår ej god kemisk ytvattenstatus

Diffusa källor - Atmosfärisk deposition

▲Motiveringstexten kan uppdateras av ansvarig länsstyrelse eller vattenmyndighet

Nr enl föreskrift (HVMFS 2013:19)	Skäl	Halt som ska uppnås	Nuvarande halt	Enhet
5	Omöjligt			

Ett undantag i form av mindre strängt krav har satts för bromerade difenyletrar (kongenerna 28, 47, 99, 100, 153 och 154), även kallade polybromerade difenyletrar (PBDE), i enlighet med bilaga 6 till Havs- och vattenmyndighetens föreskrifter (HVMFS 2013:19) om statusklassificering och miljö kvalitetsnormer avseende ytvattenstatus. Halterna av PBDE bedöms överskrida gränsvärdet i fisk i samtliga vattenförekomster (se referenser från NRM i referensbiblioteket i VISS: 53314 och 53315). Skälet för undantag är att det bedöms vara tekniskt omöjligt att sänka halterna av PBDE till de nivåer som motsvarar god kemisk ytvattenstatus. Problemet beror främst på påverkan från långväga luftburna föroreningar och bedöms ha en sådan omfattning och karaktär att det i dagsläget saknas tekniska förutsättningar att åtgärda det. De nuvarande halterna av PBDE (december 2015) får dock inte öka.

Kraftigt modifierat vatten**Sammanfattning av förklarandet av kraftigt modifierat vatten (KMV)**

Här visas hur vattnet har identifierats som kraftigt modifierat (KMV). Analysen följer *Vägledning för Kraftigt Modifierat Vatten i vattenförekomster med vattenkraft (Havs- och Vattenmyndigheten, 2016)*.

Preliminär identifiering av kraftigt modifierat vatten (KMV)

Bedömning av åtgärder för att uppnå god ekologisk status (GES)

Förklarande av vattenförekomsten som KMV

Åtgärder - Maximal ekologisk potential (3 st)

Maximal ekologisk potential motsvarar den högsta möjliga ekologiska status som skulle kunna uppnås i vattenförekomsten om alla genomförbara åtgärder vidtas, men utan betydande negativa konsekvenser för vattenkraftsproduktionen. Åtgärdslistan nedan innehåller samtliga åtgärder som behövs för att maximal ekologisk potential ska anses vara uppnådd, samt för att kvalitetskraven inte ska äventyras i andra vattenförekomster (uppströms eller nedströms) som påverkas av den aktuella vattenkraftsanläggningen.

Åtgärd	Åtgärdskategori	Åtgärdsplats
Nedströmspassage förbi dammen vid Bleriken	Anordningar för nedströmspassage	Bleriken

Minimitappning i Gejmåns torrfåra nedströms Bleriken	Minimitappning i naturfåra	Bleriken Abelvattnet Gejmån (mellan Bleriken och Stor-Björkvattnet) Gejmån (mellan Abelvattnet och Bleriken)
Uppströmspassage förbi dammen vid Bleriken	Uppströmspassage	Bleriken

Åtgärder - God ekologisk potential (1 st)

God ekologisk potential skiljer sig marginellt från Maximal ekologisk potential. God ekologisk potential råder när samtliga åtgärder för maximal ekologisk potential, förutom de som inte ger ett betydande värde för ekologisk status, är genomförda.

Här listas de åtgärder som har bedömts ge ett väsentligt värde för vattenförekomstens ekologiska status och därför är nödvändiga för att uppnå kvalitetskravet god ekologisk potential. Dessutom ingår åtgärder som är nödvändiga för att inte äventyra kvalitetskraven i andra vattenförekomster (uppströms eller nedströms), som påverkas väsentligt av den aktuella vattenkraftsanläggningen enligt 4 kap, 13 § vattenförvaltningsförordningen.

Åtgärdena i listan är förslag på tillvägagångssätt för att uppnå en viss önskad effekt på vattnets ekologiska status. Om lika god effekt kan nås med alternativa åtgärder ska det anses likvärdigt.

I de fall åtgärdena för att uppnå god ekologisk potential bedöms orimliga övervägs undantag från miljökvalitetsnormen.

Här listas de åtgärder som har bedömts ge ett väsentligt värde för vattenförekomstens ekologiska status och därför är nödvändiga för att uppnå kvalitetskravet god ekologisk potential. Dessutom ingår åtgärder som är nödvändiga för att inte äventyra kvalitetskraven i andra vattenförekomster (uppströms eller nedströms), som påverkas väsentligt av den aktuella vattenkraftsanläggningen enligt 4 kap, 13 § vattenförvaltningsförordningen.

Åtgärdena i listan är förslag på tillvägagångssätt för att uppnå en viss önskad effekt på vattnets ekologiska status. Om lika god effekt kan nås med alternativa åtgärder ska det anses likvärdigt.

I de fall åtgärdena för att uppnå god ekologisk potential bedöms orimliga övervägs undantag från miljökvalitetsnormen.

Åtgärd	Åtgärdskategori	Åtgärdsplats
Minimitappning i Gejmåns torrfåra nedströms Bleriken	Minimitappning i naturfåra	Bleriken Abelvattnet Gejmån (mellan Bleriken och Stor-Björkvattnet) Gejmån (mellan Abelvattnet och Bleriken)

Åtgärder - Undantag – mindre strängt krav (1 st)

Mindre stränga kvalitetskrav har ställts för de vattenförekomster där genomförandet av samtliga åtgärder för god ekologisk potential bedömts omöjligt eller orimligt enligt 4 kap, 10 § vattenförvaltningsförordningen. Eventuella förslag på undantag redovisas ovan, under rubriken miljökvalitetsnorm. Fortfarande gäller att alla rimliga åtgärder ska vidtas för att förbättra vattnets status så långt det är möjligt.

I de fall det förslås ett mindre strängt krav visas undantagna åtgärder i listan nedan.

Åtgärd	Åtgärdskategori	Åtgärdsplats
Minimitappning i Gejmåns torrfåra nedströms Bleriken	Minimitappning i naturfåra	Bleriken Abelvattnet Gejmån (mellan Bleriken och Stor-Björkvattnet) Gejmån (mellan Abelvattnet och Bleriken)

Statusklassning

Status	Klassificering
- Ekologisk potential	<input checked="" type="checkbox"/> Otillfredsställande
Ekologisk status för kraftigt modifierade vatten	
- Tillkomst/härkomst	<input type="checkbox"/> Kraftigt modifierad
- Kemisk status	<input type="checkbox"/> Uppnår ej god
Ekologisk status - Biologiska kvalitetsfaktorer	
Påväxt-kiselalger	<input type="checkbox"/> Ej klassad
IPS-index för Kiselalger	<input type="checkbox"/> Ej klassad
ACID - Surhetsindex för vattendrag och sjöar	
Bottenfauna	<input type="checkbox"/> Ej klassad

ASPT	<input type="checkbox"/> Ej klassad
DJ-index	
Fisk	<input checked="" type="checkbox"/> Måttlig
Fisk i rinnande vatten (VIX)	
Fisk i rinnande vatten (VIXMORF)	
Fisk i rinnande vatten (VIXh)	
Fisk i rinnande vatten (VIXsm)	
Ekologisk status - Fysikalisk-Kemiska kvalitetsfaktorer	
Näringsämnen	<input type="checkbox"/> Ej klassad
Försurning	<input type="checkbox"/> Ej klassad
Särskilda förorenande ämnen	<input type="checkbox"/> Ej klassad
Arsenik	<input type="checkbox"/> Ej klassad
Koppar	<input type="checkbox"/> Ej klassad
Krom	<input type="checkbox"/> Ej klassad
Uran	<input type="checkbox"/> Ej klassad
Zink	<input type="checkbox"/> Ej klassad
Ammoniak	<input type="checkbox"/> Ej klassad
Icke-dioxinlika PCB'er (6 PCB: 28,52,101,138,153,180)	<input type="checkbox"/> Ej klassad
Nitrat	<input type="checkbox"/> Ej klassad
Ekologisk status - Hydromorfologi	
Konnektivitet i vattendrag	<input checked="" type="checkbox"/> Dålig
Konnektivitet i uppströms och nedströms riktning i vattendrag	<input checked="" type="checkbox"/> Dålig
Konnektivitet i sidled till närområde och svämplan i vattendrag	<input type="checkbox"/> Ej klassad
Hydrologisk regim i vattendrag	<input checked="" type="checkbox"/> Dålig
Specifik flödesenergi i vattendrag	<input checked="" type="checkbox"/> Dålig
Volymsavvikelse i vattendrag	<input checked="" type="checkbox"/> Dålig
Avvikelse i flödets förändringstakt	<input checked="" type="checkbox"/> Dålig
Vattenståndets förändringstakt i vattendrag	<input type="checkbox"/> Ej klassad
Morfologiskt tillstånd i vattendrag	<input checked="" type="checkbox"/> Otillfredsställande
Vattendragsfårans form	<input checked="" type="checkbox"/> Dålig
Vattendragets planform	<input checked="" type="checkbox"/> Dålig
Vattendragsfårans bottensubstrat	<input checked="" type="checkbox"/> Dålig
Död ved i vattendrag	
Strukturer i vattendraget	<input checked="" type="checkbox"/> Dålig
Vattendragsfårans kanter	<input checked="" type="checkbox"/> Dålig
Vattendragets närområde	<input checked="" type="checkbox"/> Hög
Svämplanets strukturer och funktion i vattendrag	<input checked="" type="checkbox"/> Hög
Kemisk status	
Prioriterade ämnen	<input checked="" type="checkbox"/> Uppnår ej god
Bromerad difenyleter	<input checked="" type="checkbox"/> Uppnår ej god
Bly och blyföreningar	<input type="checkbox"/> Ej klassad

Kadmium och kadmiumföreningar	<input type="checkbox"/> Ej klassad
Kvicksilver och kvicksilverföreningar	<input checked="" type="checkbox"/> Uppnår ej god
Nickel och nickelföreningar	<input type="checkbox"/> Ej klassad

Miljöproblem och påverkanskällor

Påverkanskällor ?

Klassificering

Punktkällor - reningsverk

Punktkällor - Bräddning

Punktkällor - IED-industri

Punktkällor - Inte IED-industri

Punktkällor - Förorenade områden

Punktkällor - Deponier

Punktkällor - Lakvatten från gruvdrift

Punktkällor - Vattenbruk

Punktkällor - Andra signifikanta punktkällor

Diffusa källor - Urban markanvändning

Diffusa källor - Jordbruk

Diffusa källor - Skogsbruk

Diffusa källor - Transport och infrastruktur

Diffusa källor - Förorenad mark/gammal industrimark

Diffusa källor - Enskilda avlopp

Diffusa källor - Atmosfärisk deposition

Betydande påverkan

Diffusa källor - Materialtäkt

Diffusa källor - Vattenbruk

Diffusa källor - Andra relevanta

Vattenuttag eller vattenavledning - för jordbruk

Vattenuttag eller vattenavledning för dricksvatten

Vattenuttag eller vattenavledning - för industri

Vattenuttag eller vattenavledning - för kylvatten

Vattenuttag eller vattenavledning - för vattenbruk

Vattenuttag eller vattenavledning - för vattenkraft

Vattenuttag eller vattenavledning - annat

Förändring av konnektivitet genom dammar, barriärer och slussar - för vattenkraft

Betydande påverkan

Förändring av konnektivitet genom dammar, barriärer och slussar - för dricksvatten

Ej klassad

Förändring av konnektivitet genom dammar, barriärer och slussar - för översvämningsskydd

Ej klassad

Förändring av konnektivitet genom dammar, barriärer och slussar - för bevattnings

Förändring av konnektivitet genom dammar, barriärer och slussar - för turism och rekreation

Ej klassad

Förändring av konnektivitet genom dammar, barriärer och slussar - för industrin

Ej klassad

Förändring av konnektivitet genom dammar, barriärer och slussar - för sjöfart

Förändring av konnektivitet genom dammar, barriärer och slussar - Annat

Ej klassad

Förändring av konnektiviteten genom dammar, barriärer och slussar - okända eller föråldrade	<input checked="" type="checkbox"/> Betydande påverkan
Förändring av hydrologisk regim - jordbruk	
Förändring av hydrologisk regim - Sjöfart	
Förändring av hydrologisk regim - vattenkraft	<input checked="" type="checkbox"/> Betydande påverkan
Förändring av hydrologisk regim - offentlig vattenförsörjning	
Förändring av hydrologisk regim - fiske och vattenbruk	
Förändring av hydrologisk regim - annat	<input type="checkbox"/> Ej klassad
Fysisk förlust av hela eller delar av vattenförekomster	
Förändring av morfologiskt tillstånd - för översvämningskydd	
Förändring av morfologiskt tillstånd - för jordbruket	<input type="checkbox"/> Ej klassad
Förändring av morfologiskt tillstånd - för sjöfart	
Förändring av morfologiskt tillstånd - annat	<input checked="" type="checkbox"/> Betydande påverkan
Förändring av morfologiskt tillstånd - okända eller föråldrade	<input type="checkbox"/> Ej klassad
Andra hydromorfologiska förändringar	
Introducerade sjukdomar eller arter	
Exploatering eller borttagande av djur eller växter	
Nedskräpning, olaglig avfallsdumpning	
Annan signifikant påverkan	
Okänd signifikant påverkan	
Historisk förorening	

Åtgärder

Här presenteras de föreslagna och genomförda åtgärderna för vattenförekomsten.

Juridiskt bindande åtgärder i Vattenmyndigheternas åtgärdsprogram

Vattenmyndigheternas åtgärdsprogram innehåller de åtgärder som myndigheter och kommuner behöver genomföra för att miljö kvalitetsnormerna ska följas. Åtgärdsprogrammen för respektive vattendistrikt hittar du på www.vattenmyndigheterna.se.

Åtgärderna i åtgärdsprogrammet är administrativa åtgärder som är juridiskt bindande. Dessa syftar till att bana väg för de åtgärder som genomförs direkt i vattenmiljöerna för att förbättra vattnets ekologiska och kemiska status.

Möjliga, planerade, pågående och genomförda åtgärder för bättre vattenkvalitet

Nedan visas genomförda och planerade åtgärder samt föreslagna åtgärder som kan behöva genomföras för att uppnå bättre vattenkvalitet. Åtgärderna är inte juridiskt bindande, utan en del i den långsiktiga planeringen för bättre vatten. Det kan finnas ytterligare åtgärder som av olika anledning ännu inte blivit registrerade. Vattenmyndigheterna välkomnar synpunkter och konkreta förbättringsförslag på föreslagna åtgärder.

Möjliga åtgärder i Förvaltningscykel 3 (1 st)

Åtgärd	Åtgärdskategori	Åtgärdsplats	Effekter	Storlek	Tidsspann	Totalkostnad	Flaggor
Möjliggöra upp- och nedströmpassage vid Stentjärnsdammen	Möjliggöra upp- och nedströmpassage	7266938 - 502183	Ökning Habitat 0 ha	0,5 m	-		

Möjliga åtgärder i Förvaltningscykel 2 (5 st)

Förslag på åtgärder som är möjliga att genomföra eller skulle behöva genomföras för att nå god vattenstatus.

Åtgärd	Åtgärdskategori	Åtgärdsplats	Effekter	Storlek	Tidsspann	Totalkostnad	Flaggor
--------	-----------------	--------------	----------	---------	-----------	--------------	---------

Nedströmspassage förbi dammen vid Bleriken	Anordningar för nedströmspassage	Bleriken	Ökning Habitat 22 ha	1 st	-
Minimitappning i Gejmåns torrfåra nedströms Bleriken	Minimitappning i naturfåra	Bleriken Abelvattnet Gejmån (mellan Bleriken och Stor-Björkvattnet) Gejmån (mellan Abelvattnet och Bleriken)	Ökning Habitat 220 000 m ²		-
Fiskväg/utrivning av vandringshinder i Stentjärnsdammen SE727147-146213	Möjliggöra upp- och nedströmspassage	7266938 - 502183		0,5 m	-
Möjliggöra upp- och nedströmspassage vid Stentjärnsdammen	Möjliggöra upp- och nedströmspassage	7266938 - 502183	Ökning Habitat 0 ha	0,5 m	-
Uppströmspassage förbi dammen vid Bleriken	Uppströmspassage	Bleriken	Ökning Habitat 12 ha		-

Skyddade områden

Område

Avloppskänsliga områden, inlandsvatten, fosfor

EUID

SELK001

Områdestyp

Avloppsvattendirektivet

Typtillhörighet

Värde

Typindelning/Typtillhörighet ?

Vattentyp - Vattendrag

3MM

Limnisk vattentypsregion

Norra Sverige 200-800 m (3)

Tillrinningsområdets storlek (km²)

100 - 1000 (M)

Vattendragslutning (%)

0,1 - 2 (M)

Vattenversion

I följande versioner har detta objekt existerat

Version

Ytvatten innan versionshantering

Datum

2011-05-09 12:09

SVAR_2010_1

2011-10-17 12:07

SVAR_2012_2

2012-11-08 09:07

SVAR_2016

2017-06-20 09:29

Cykel

Förvaltningscykel 1 (2004 - 2009)

Vattentyp

Vattenförekomst

Förvaltningscykel 2 (2010 - 2016)

Vattenförekomst

Förlängning av förvaltningscykel 2

Vattenförekomst

Förvaltningscykel 3 (2017 - 2021) (aktuell)

Vattenförekomst

Kontakta Länsstyrelsen i Västerbotten

E-post AC-DL-bersek@lansstyrelsen.se

Hemsida <http://www.lansstyrelsen.se/vasterbotten/Sv/miljo-och-klimat/vatten-och-vattenanvandning/vattenforvaltning/Pages/default.aspx>