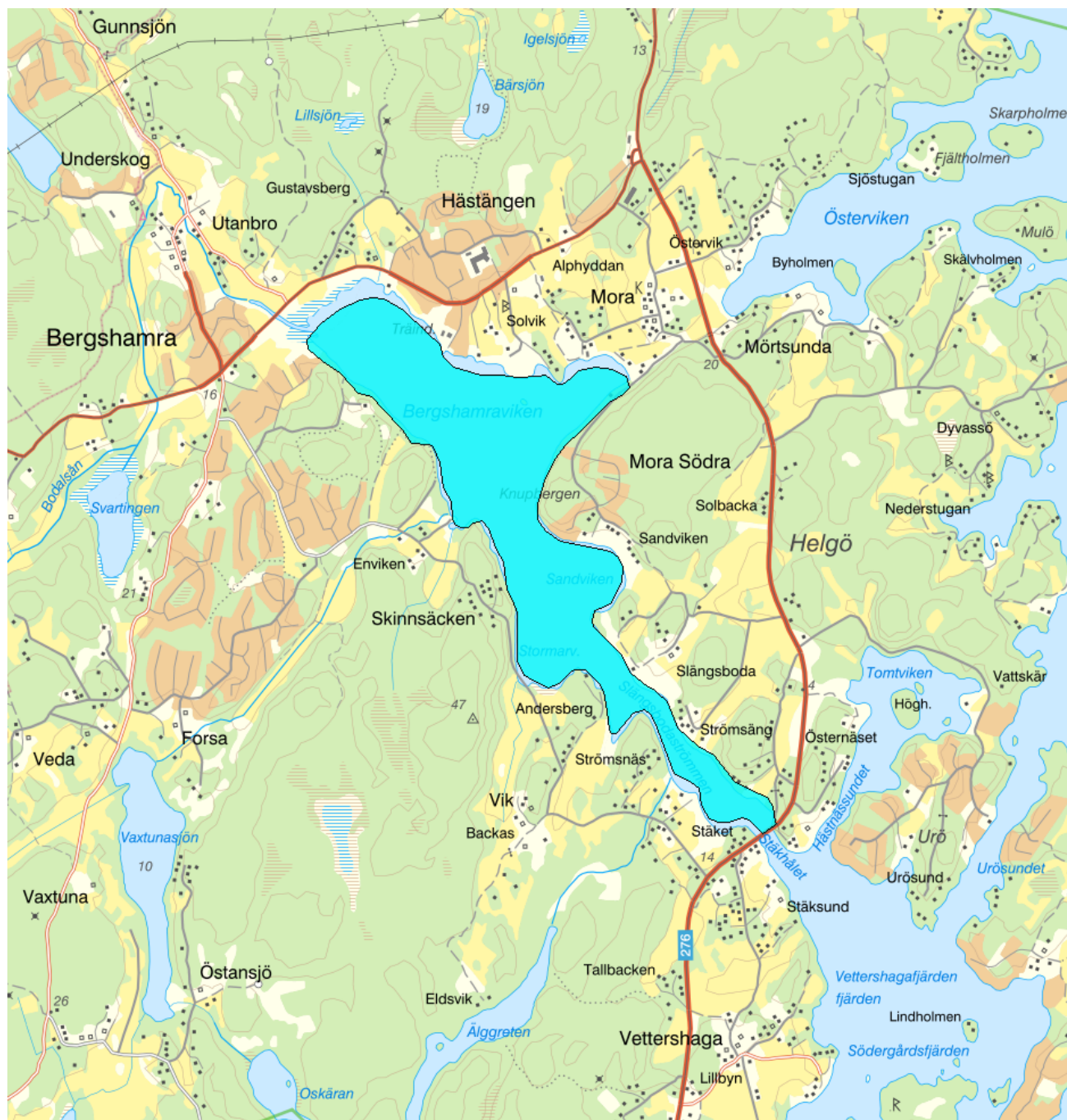


Bergshamraviken - WA24348954 / SE593750-183962



Förvaltningscykel 3 (2017 - 2021)

Vattenkategori	Kust	Län	Stockholm - 01
Typ	Vattenförekomst	Kommun	Norrköping - 0188
Distrikt	3. Norra Östersjön - SE3	Yta (km ²)	1,8
Huvudavrinningsområde	Till annat land - SE000		

Mer information <http://viss.lansstyrelsen.se/Waters.aspx?waterMSCD=WA24348954>

Miljö kvalitetsnorm

Ekologisk status

Kvalitetskrav

■ God ekologisk status 2039

Version: Beslutad

Beskrivning

▲ *Motiveringstexter kan uppdateras av ansvarig länsstyrelse eller vattenmyndighet*

Undantag

Kvalitetsfaktor	Påverkanstryck	Tidsfrist	Mindre strängt krav	Skäl
Näringsämnen	Diffusa källor - Skogsbruk	2027		Naturliga förhållanden

Motivering

Vattenförekomsten uppnår inte kraven för en god ekologisk status på grund av övergödning, bland annat näringsämneshalten är högre än vad som motsvarar god status. Skogsbrukets påverkan på vattenförekomsten bedöms betydande. De åtgärder som behöver genomföras är främst förebyggande för att motverka försämring av vattenmiljön genom att minska skogsbrukets näringsläckage. Tidsfrist till 2027 fastställs med skälet naturliga förutsättningar eftersom nödvändig hänsyn inom skogsbruket tillsammans med återhämtning anses behövas för att god ekologisk status ska nås till 2027.

Kvalitetsfaktor	Påverkanstryck	Tidsfrist	Mindre strängt krav	Skäl
Näringsämnen	Diffusa källor - Enskilda avlopp	2027		Tekniska skäl

Motivering

Vattenförekomsten uppnår inte kraven för god ekologisk status avseende fys-kemiska kvalitetsfaktorer kopplat till övergödning. Utsläppsbehandlande och/eller förebyggande åtgärder behöver genomföras för att minska utsläppet så att god status kan nås 2027. Vattenförekomsten får en tidsfrist till 2027 med skälet tekniskt omöjligt. Vattenförekomstens återhämtning tar tid och åtgärder bör därför sättas in så snart som möjligt för att nå målet om god ekologisk status till 2027.

Kvalitetsfaktor	Påverkanstryck	Tidsfrist	Mindre strängt krav	Skäl
Växtplankton	Diffusa källor - Enskilda avlopp	2027		Tekniska skäl

Motivering

Vattenförekomsten uppnår inte kraven för god ekologisk status avseende biologiska kvalitetsfaktorer kopplat till övergödning. Utsläppsbehandlande och/eller förebyggande åtgärder behöver genomföras för att minska utsläppet så att god status kan nås 2027. Vattenförekomsten får en tidsfrist till 2027 med skälet tekniskt omöjligt. Vattenförekomstens återhämtning tar tid och åtgärder bör därför sättas in så snart som möjligt för att nå målet om god ekologisk status till 2027.

Kvalitetsfaktor	Påverkanstryck	Tidsfrist	Mindre strängt krav	Skäl
Växtplankton	Diffusa källor - Skogsbruk	2027		Naturliga förhållanden

Motivering

Vattenförekomsten uppnår inte kraven för en god ekologisk status på grund av övergödning, bland annat näringsämneshalten är högre än vad som motsvarar god status. Skogsbrukets påverkan på vattenförekomsten bedöms betydande. De åtgärder som behöver genomföras är främst förebyggande för att motverka försämring av vattenmiljön genom att minska skogsbrukets näringsläckage. Tidsfrist till 2027 fastställs med skälet naturliga förutsättningar eftersom nödvändig hänsyn inom skogsbruket tillsammans med återhämtning anses behövas för att god ekologisk status ska nås till 2027.

Kvalitetsfaktor	Påverkanstryck	Tidsfrist	Mindre strängt krav	Skäl
Näringsämnen	Diffusa källor - Jordbruk	2039		Naturliga förhållanden

Motivering

På grund av påverkan från jordbruk uppnås ej god status avseende näringsämnen och/eller biologiska kvalitetsfaktorer kopplat till övergödning. Trots genomförda åtgärder för att minska läckaget av näringsämnen från jordbruksmark kvarstår stora övergödningssproblem för Sveriges sjöar, vattendrag och kust.

Det är osäkert om åtgärder kommer att kunna genomföras i tillräcklig omfattning till år 2027. Vattenmyndigheterna har tagit fram ett förslag på vilka åtgärder som bör prioriteras till 2027 respektive 2033. Vilka åtgärder och vilken prioritet som föreslås framgår av de möjliga åtgärder som presenteras i VISS avseende jordbruk. För ytterligare information om prioriteringen och dess utfall se angiven referens.

Den tid som behövs för att genomföra åtgärder tillsammans med efterföljande återhämtning för ekosystemet innebär att det i många fall inte kommer att vara möjligt att uppnå god status för relevanta kvalitetsfaktorer förrän efter 2027. Vattenförekomsten har därför undantag med tidsfrist till 2039 på grund av naturliga förhållanden.

Kvalitetsfaktor	Påverkanstryck	Tidsfrist	Mindre strängt krav	Skäl
Växtplankton	Diffusa källor - Jordbruk	2039		Naturliga förhållanden

Motivering

På grund av påverkan från jordbruk uppnås ej god status avseende näringsämnen och/eller biologiska kvalitetsfaktorer kopplat till övergödning. Trots genomförda åtgärder för att minska läckaget av näringsämnen från jordbruksmark kvarstår stora övergödningssproblem för Sveriges sjöar, vattendrag och kust.

Det är osäkert om åtgärder kommer att kunna genomföras i tillräcklig omfattning till år 2027. Vattenmyndigheterna har tagit fram ett förslag på vilka åtgärder som bör prioriteras till 2027 respektive 2033. Vilka åtgärder och vilken prioritet som föreslås framgår av de möjliga åtgärder som presenteras i VISS avseende jordbruk. För ytterligare information om prioriteringen och dess utfall se angiven referens.

Den tid som behövs för att genomföra åtgärder tillsammans med efterföljande återhämtning för ekosystemet innebär att det i många fall inte kommer att vara möjligt att uppnå god status för relevanta kvalitetsfaktorer förrän efter 2027. Vattenförekomsten har därför undantag med tidsfrist till 2039 på grund av naturliga förhållanden.

Referenser

Metod för påverkanstypen diffusa källor Jordbruk - Övergödning - Förslag på åtgärder och miljö kvalitetsnormer 

Kemisk ytvattenstatus

Kvalitetskrav ■ God kemisk ytvattenstatus

Undantag - Mindre stränga krav

Bromerad difenyleter


Kvalitetskrav

■ Uppnår ej god kemisk ytvattenstatus

Tidpunkt

Påverkanstryck

Diffusa källor - Atmosfärisk deposition

 Motiveringstexten kan uppdateras av ansvarig länsstyrelse eller vattenmyndighet


Nr enl föreskrift (HVMFS 2013:19)	Skäl	Halt som ska uppnås	Nuvarande halt	Enhet
5	Omöjligt			

Ett undantag i form av mindre strängt krav har satts för bromerade difenyletrar (kongenerna 28, 47, 99, 100, 153 och 154), även kallade polybromerade difenyletrar (PBDE). Halterna av PBDE bedöms överskrida gränsvärdet i fisk i samtliga vattenförekomster. Skälet för undantag är att det bedöms vara tekniskt omöjligt att sänka halterna av PBDE till de nivåer som motsvarar god kemisk ytvattenstatus. Problemet beror främst på påverkan från långväga luftburna föroreningar och bedöms ha en sådan omfattning och karaktär att det i dagsläget saknas tekniska förutsättningar att åtgärda det. De nuvarande halterna av PBDE (december 2015) får dock inte öka. Lokala påverkanskällor som bidrar till sänkt status för PBDE ska åtgärdas oavsett det mindre stränga kravet för atmosfärisk deposition (se övriga tidsfrister).

Kvicksilver och kvicksilverföreningar

■ Uppnår ej god kemisk ytvattenstatus

Diffusa källor - Atmosfärisk deposition


 Motiveringstexten kan uppdateras av ansvarig länsstyrelse eller vattenmyndighet

Nr enl föreskrift (HVMFS 2013:19)	Skäl	Halt som ska uppnås	Nuvarande halt	Enhet
21	Omöjligt			

Ett undantag i form av mindre strängt krav har satts för kvicksilver (Hg). Halterna av kvicksilver bedöms överskrida gränsvärdet i fisk i samtliga vattenförekomster. Skälet för undantag är att det bedöms vara tekniskt omöjligt att sänka halterna av kvicksilver till de nivåer som motsvarar god kemisk ytvattenstatus. Den största påverkan av kvicksilver består av atmosfärisk deposition vars ursprung är långväga. I Sverige har en stor mängd av det nedfallande atmosfäriska kvicksilvret under lång tid ackumulerats. Problemet bedöms ha en sådan omfattning och karaktär att det i dagsläget saknas tekniska förutsättningar att åtgärda det. De nuvarande halterna av kvicksilver (december 2015) får dock inte öka. Lokala påverkanskällor som bidrar till sänkt status för Hg ska åtgärdas oavsett det mindre stränga kravet för atmosfärisk deposition (se övriga tidsfrister).

Referenser

Comments Concerning the National Swedish Contaminant Monitoring Programme in Marine Biota, 2017 (2016 years data) 

Havs- och vattenmyndighetens föreskrifter (HVMFS 2019:25) om klassificering och miljö kvalitetsnormer avseende ytvatten 

Statusklassning

Status 

- Ekologisk status

Klassificering

■ Måttlig

- Tillkomst/härkomst	■ Naturlig
- Kemisk status	■ Uppnår ej god
Ekologisk status - Biologiska kvalitetsfaktorer ?	
Växtplankton	■ Måttlig
Klorofyll a	■ Måttlig
Totalbiomassa	■ Ej klassad
Makroalger och gömfröiga växter	■ Ej klassad
Bottenfauna	■ Ej klassad
BQI	■ Ej klassad
Ekologisk status - Fysikalisk-Kemiska kvalitetsfaktorer ?	
Syrgasförhållanden	■ Ej klassad
Ljusförhållanden	■ Ej klassad
Näringsämnen	■ Dålig
Totalmängd kväve - sommar	■ Otillfredsställande
Totalmängd kväve - vinter	■ Ej klassad
Totalmängd fosfor - sommar	■ Dålig
Totalmängd fosfor - vinter	■ Ej klassad
Löst oorganiskt kväve (DIN) - vinter	■ Ej klassad
Löst oorganiskt fosfor (DIP) - vinter	■ Ej klassad
Särskilda förorenande ämnen	■ Ej klassad
Arsenik	■ Ej klassad
Koppar	■ Ej klassad
Krom	■ Ej klassad
Zink	■ Ej klassad
Summan av CAS_16484-77-8 Mecoprop -p (MCCP-P) och CAS_7085-19-0 Mecoprop	
Ekologisk status - Hydromorfologi	
Konnektivitet i kustvatten och vatten i övergångszon	■ Otillfredsställande
Längsgående konnektivitet i kustvatten och vatten i övergångszon	■ Otillfredsställande
Konnektivitet mellan kustvatten och vatten i övergångszon och kustnära områden	■ God
Hydrografiska villkor i kustvatten och vatten i övergångszon	■ Måttlig
Tidvattenregim och vattenståndsvariation i kustvatten och vatten i övergångszon	
Strömningsförhållanden i kustvatten och vatten i övergångszon	
Vågregim i kustvatten och vatten i övergångszon	■ Måttlig
Sötvatteninflöde och vattenutbyte i kustvatten och vatten i övergångszon	■ Ej klassad
Morfologiskt tillstånd i kustvatten och vatten i övergångszon	■ God
Grunda vattenområdets morfologi i kustvatten och vatten i övergångszon	■ Måttlig

Bottensubstrat och sedimentdynamik i kustvatten och vatten i övergångszon

Måttlig

Bottenstrukturer i kustvatten och vatten i övergångszon

Hög

Kemisk status ?

Klassning av prioriterade ämnen och andra ämnen av betydelse

Prioriterade ämnen

Bromerad difenyleter	Uppnår ej god
Bly och blyföreningar	Ej klassad
Kvicksilver och kvicksilverföreningar	Uppnår ej god
Dioxiner och dioxinlika föreningar	Ej klassad
Tributyltenn föreningar	

Miljöproblem och påverkanskällor

Påverkanskällor ?

	Klassificering
Punktkällor - reningsverk	Ej betydande påverkan
Punktkällor - Bräddning	Ej klassad
Punktkällor - IED-industri	Ej betydande påverkan
Punktkällor - Inte IED-industri	Ej betydande påverkan
Punktkällor - Förorenade områden	Betydande påverkan
Punktkällor - Deponier	Ej klassad
Punktkällor - Lakvatten från gruvdrift	Ej klassad
Punktkällor - Vattenbruk	Ej klassad
Punktkällor - Andra signifikanta punktkällor	Ej klassad
Diffusa källor - Urban markanvändning	Ej betydande påverkan
Diffusa källor - Jordbruk	Betydande påverkan
Diffusa källor - Skogsbruk	Betydande påverkan
Diffusa källor - Transport och infrastruktur	Ej klassad
Diffusa källor - Förorenad mark/gammal industrimark	Ej klassad
Diffusa källor - Enskilda avlopp	Betydande påverkan
Diffusa källor - Atmosfärisk deposition	Betydande påverkan
Diffusa källor - Materialtäkt	Ej klassad
Diffusa källor - Vattenbruk	Ej klassad
Diffusa källor - Andra relevanta	Ej klassad
Vattenuttag eller vattenavledning - för jordbruk	
Vattenuttag eller vattenavledning - för industri	
Vattenuttag eller vattenavledning - för kylvatten	
Vattenuttag eller vattenavledning - för vattenbruk	
Vattenuttag eller vattenavledning - annat	
Förändring av konnektivitet genom dammar, barriärer och slussar - för översvämningsskydd	
Förändring av konnektivitet genom dammar, barriärer och slussar - för turism och rekreation	Betydande påverkan
Förändring av konnektivitet genom dammar, barriärer och slussar - för industrin	
Förändring av konnektivitet genom dammar, barriärer och slussar - för sjöfart	Betydande påverkan

Förändring av konnektivitet genom dammar, barriärer och slussar– Annat	<input checked="" type="checkbox"/>	Betydande påverkan
Förändring av konnektivitet genom dammar, barriärer och slussar - okända eller föråldrade		
Förändring av hydrologisk regim - jordbruk		
Förändring av hydrologisk regim – Sjöfart	<input checked="" type="checkbox"/>	Betydande påverkan
Förändring av hydrologisk regim - vattenkraft		
Förändring av hydrologisk regim - offentlig vattenförsörjning		
Förändring av hydrologisk regim - fiske och vattenbruk		
Förändring av hydrologisk regim - annat	<input checked="" type="checkbox"/>	Betydande påverkan
Fysisk förlust av hela eller delar av vattenförekomster		
Förändring av morfologiskt tillstånd - för översvämningsskydd		
Förändring av morfologiskt tillstånd - för jordbruket		
Förändring av morfologiskt tillstånd - för sjöfart		
Förändring av morfologiskt tillstånd - annat		
Förändring av morfologiskt tillstånd - okända eller föråldrade		
Andra hydromorfologiska förändringar		
Introducerade sjukdomar eller arter		
Exploatering eller borttagande av djur eller växter		
Nedskräpning, olaglig avfallsdumpning		
Annan signifikant påverkan	<input type="checkbox"/>	Ej klassad
Okänd signifikant påverkan	<input type="checkbox"/>	Ej klassad
Historisk förorening	<input type="checkbox"/>	Ej klassad

Förbättringsbehov

Förbättringsbehoven anger den effekt som behöver uppnås för att miljö kvalitetsnormen för en vattenförekomst skall kunna följas. Där det finns kunskap om vilka miljöproblem samt vilken påverkan som orsakat den försämrade statusen anges även dessa. För att uppnå förbättringsbehovet behöver åtgärder genomföras men förbättringsbehovet anger inte vilken åtgärd som är lämpligast.

ID	Parameter	Storlek	Miljöproblem	Påverkan
VISSIMPROVEMENT0038165	Totalfosfor	10 kg	Övergödning p.g.a. belastning av näringsämnen	

Åtgärder

Här presenteras de föreslagna och genomförda åtgärderna för vattenförekomsten.

Juridiskt bindande åtgärder i Vattenmyndigheternas åtgärdsprogram

Vattenmyndigheternas åtgärdsprogram innehåller de åtgärder som myndigheter och kommuner behöver genomföra för att miljö kvalitetsnormerna ska följas. Åtgärdsprogrammen för respektive vattendistrikt hittar du på www.vattenmyndigheterna.se.

Åtgärderna i åtgärdsprogrammet är administrativa åtgärder som är juridiskt bindande. Dessa syftar till att bana väg för de åtgärder som genomförs direkt i vattenmiljöerna för att förbättra vattnets ekologiska och kemiska status.

Möjliga, planerade, pågående och genomförda åtgärder för bättre vattenkvalitet

Nedan visas genomförda och planerade åtgärder samt föreslagna åtgärder som kan behöva genomföras för att uppnå bättre vattenkvalitet. Åtgärderna är inte juridiskt bindande, utan en del i den långsiktiga planeringen för bättre vatten. Det kan finnas ytterligare åtgärder som av olika anledning ännu inte blivit registrerade. Vattenmyndigheterna välkomnar synpunkter och konkreta förbättringsförslag på föreslagna åtgärder.

Möjliga åtgärder i Förvaltningscykel 3 (15 st)							
Åtgärd	Åtgärdskategori	Åtgärdsplats	Effekter	Storlek	Tidsspann	Totalkostnad	Flaggor
Anpassad skyddszon - hög erosionsrisk vid WA17565195	Anpassad skyddszon - hög erosionsrisk	Bergshamraån	Minskning Totalfosfor 1 kg/år	0,06 ha	2021 - 2027		
Anpassad skyddszon - medel erosionsrisk vid WA17565195	Anpassad skyddszon - medel erosionsrisk	Bergshamraån	Minskning Totalfosfor 6 kg/år	2 ha	2027 - 2033		
Anpassad skyddszon - medel erosionsrisk vid WA24348954	Anpassad skyddszon - medel erosionsrisk	Bergshamraviken	Minskning Totalfosfor 1 kg/år	0,6 ha	2027 - 2033		
Efterbehandling av miljögifter - Bergshamra Såg och Snickeri AB	Efterbehandling av miljögifter	Bergshamraviken			2022 - 2027		
Ekologiskt funktionell kantzon skogsbruk	Ekologiskt funktionella kantzoner-skogsbruk	Bergshamraån			-		
Ekologiskt funktionell kantzon skogsbruk	Ekologiskt funktionella kantzoner-skogsbruk	Bergshamraviken			-		
God miljöhänsyn vid kvävegödsling	God miljöhänsyn vid kvävegödsling	Bergshamraån			-		
God miljöhänsyn vid kvävegödsling	God miljöhänsyn vid kvävegödsling	Bergshamraviken			-		
Hänsyn vid dikning	Hänsyn vid dikning	Bergshamraån			-		
Hänsyn vid dikning	Hänsyn vid dikning	Bergshamraviken			-		
Rådgivning till jordbruksverksamhet	Rådgivning - Jordbruk och trädgårdsföretag samt djurhållande verksamheter	Bergshamraviken	Minskning Totalfosfor kg/år	1 st	2021 - 2027		
Tillsyn på jordbruksverksamhet	Tillsyn - Jordbruk och trädgårdsföretag samt djurhållande verksamheter	Bergshamraviken	Minskning Totalfosfor kg/år	1 st	2021 - 2027		
Våtmark för förbättrad vattenkvalitet vid WA17565195	Våtmark för förbättrad vattenkvalitet	Bergshamraån	Minskning Totalkväve 280 kg/år Minskning Totalfosfor 35 kg/år	2 ha	2021 - 2027		
Våtmark för förbättrad vattenkvalitet vid WA24348954	Våtmark för förbättrad vattenkvalitet	Bergshamraviken	Minskning Totalkväve 73 kg/år Minskning Totalfosfor 8 kg/år	0,5 ha	2021 - 2027		
Åtgärd för att minska påverkan från små avlopp - NORRTÄLJE kommun.	Åtgärder för att minska påverkan från små avlopp	Bergshamraviken	Minskning Totalkväve kg/år Minskning Totalfosfor kg/år	50 st	2022 - 2027		

Planerade eller pågående åtgärder (3 st)

Åtgärder som planeras att genomföras eller håller på att genomföras.

Åtgärd	Åtgärdskategori	Åtgärdsplats	Effekter	Status	Storlek	Tidsspann	Flaggor	Totalkostnad
--------	-----------------	--------------	----------	--------	---------	-----------	---------	--------------

Planering av biotopvård och fiskväg	Biotopvårdande åtgärder	Planering av biotopvård och fiskväg	Ökning Habitat m2	Planerad	2008 - 2009		
Fritidshus EA åtgärdat från IG till kommunalt VA	Fritidshus EA åtgärdat från IG till kommunalt VA	Bergshamraviken	Minskning Totalfosfor 82 kg/år	Planerad	450 st	- 2015	4 400 000 kr
VA-utbyggnad	Övrig åtgärd – ej specificerad i åtgärdsbiblioteket	Norrtälje		Planerad	0 st	-	0 kr

Genomförda åtgärder (8 st)

Åtgärder som har genomförts i eller kring vattenförekomsten eller har en effekt på vattenförekomsten

Åtgärd	Åtgärdskategori	Åtgärdsplats	Effekter	Storlek	Tidsspänn	Flaggor	Totalkostnad
Åtgärd för att minska påverkan från små avlopp - VALLENTUNA kommun.	Anläggningar är lagenliga	Bergshamraån	Minskning Totalkväve kg/år Minskning Totalfosfor kg/år	1 st	- 2019		
Miljöersättning ekologisk odling	Odling utan bekämpningsmedel			1 ha	2010 - 2014		
Miljöersättning ekologisk odling	Odling utan bekämpningsmedel			1 ha	2010 - 2014		
Skyddszon	Skyddszon på åkermark	Bergshamraviken	Minskning Totalfosfor kg/år	0,8 ha	2018 -		
Miljöersättning extensiv vallodling	Vallodling i slättlandskapet (enligt miljöstödet)		Minskning Totalkväve st/år Minskning Totalfosfor st/år	99 ha	2010 - 2014		
Miljöersättning extensiv vallodling	Vallodling i slättlandskapet (enligt miljöstödet)		Minskning Totalkväve st/år Minskning Totalfosfor st/år	18 ha	2010 - 2014		
Miljöersättning värbearbetning	Värbearbetning		Minskning Totalkväve kg/år Minskning Totalfosfor kg/år	10 ha	2010 - 2014		
Slamsugning av enskilda anläggningar utan landförbindelse i skärgården	Övrig åtgärd – ej specificerad i åtgärdsbiblioteket	Norrtälje		0 st	- 2010		0 kr

Miljöövervakning

Övervakningsstation	Program	Undersökning	Programspecifikt ID	Programspecifikt namn
S37 Bergshamraviken				
Bergshamraviken	SRK, Svealands kustvattenvårdsförbund	Vattenkemi	SKVVF-S43	S37 Bergshamraviken
Bergshamraviken	RK, Norrtälje kommuns ARV	Vattenkemi i kusten	RK-KUST-NOR1	Bergshamraviken
Bergshamraviken	SRK, Svealands kustvattenvårdsförbund	Fytoplankton	SKVVF-S43	S37 Bergshamraviken

Skyddade områden

Område

Avloppskänsliga områden, sydlig kust, fosfor och kväve
Känsliga jordbruksområden

EUID

SECA002
SENI1

Områdestyp

Avloppsvattendirektivet
Nitratkänsliga områden

Typtillhörighet**Värde****Typindelning//Typtillhörighet ?**

Limnisk ekoregion/Kustvattentyp

12n: Östergötlands och Stockholms skärgård,
mellankustvatten, som tillhör N Eg. Östersjön.

Ombländning/Skiktning	Delvis skiktat
Bottensubstrat	Lera
Vågor - kategorier	Skyddat
Vattenutbyte (bottenvatten)	>40 dagar
Isdagar	90-150 dagar
Salinitet (PSU)	Hög oligohalint (3-6)

Vattenversion

I följande versioner har detta objekt existerat

Version

Ytvatten innan versionshantering

SVAR_2010_1

SVAR_2012_2

SVAR_2016

Datum

2011-05-09 12:09

2011-10-17 12:07

2012-11-08 09:07

2017-06-20 09:29

Cykel

Förvaltningscykel 1 (2004 - 2009)

Förvaltningscykel 2 (2010 - 2016)

Förlängning av förvaltningscykel 2

Förvaltningscykel 3 (2017 - 2021) (aktuell)

Vattentyp

Vattenförekomst

Vattenförekomst

Vattenförekomst

Vattenförekomst

Kontakta Länsstyrelsen i Stockholm

E-post vattenforvaltning.stockholm@lansstyrelsen.se

Hemsida <http://www.lansstyrelsen.se/stockholm/Sv/miljo-och-klimat/vatten-och-vattenanvandning/vattenforvaltningen/Pages/default.aspx>