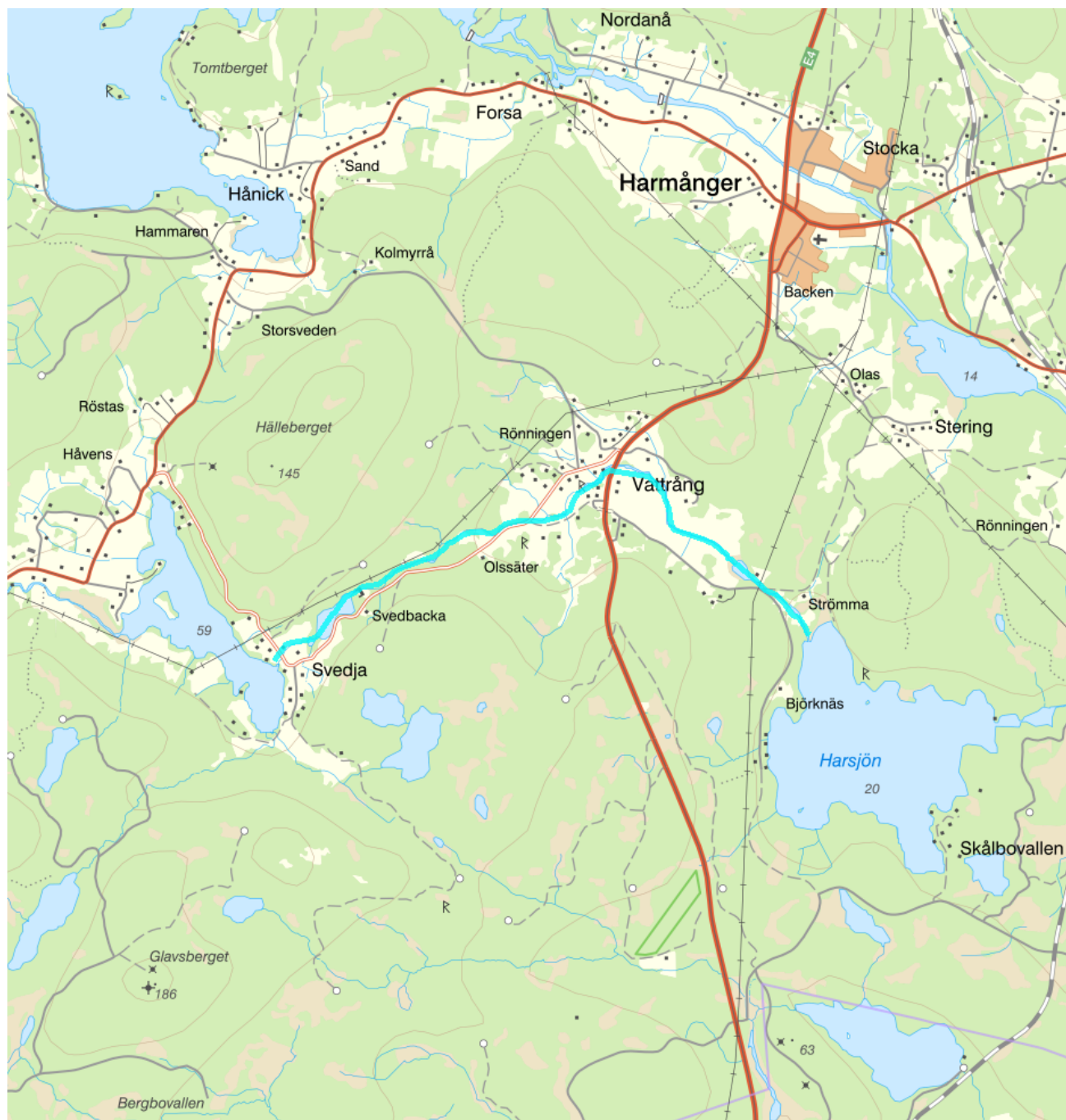


Harsjöbäcken - WA27272876 / SE686661-157212



Vattenkategori	Vattendrag	Län	Gävleborg - 21
Typ	Vattenförekomst	Kommun	Nordanstig - 2132
Distrikt	2. Bottenhavet (nationell del) - SE2	Längd (km)	5,9
Huvudavrinningsområde	Harmångersån - SE44000		

Mer information <http://viss.lansstyrelsen.se/Waters.aspx?waterMSCD=WA27272876>

Miljö kvalitetsnorm

Ekologisk status

Kvalitetskrav

■ God ekologisk status 2027

Version: Beslutad

Beskrivning

▲ **Motiveringstexter kan uppdateras av ansvarig länsstyrelse eller vattenmyndighet**

Undantag

Kvalitetsfaktor	Påverkanstryck	Tidsfrist	Mindre strängt krav	Skäl
Fisk	Förändring av morfologiskt tillstånd - för jordbruket	2027		Tekniska skäl

Motivering

Vattenförekomsten uppnår inte god status på grund av hydromorfologisk påverkan från jordbruk. Åtgärder ska genomföras för att minska påverkan så att god status kan nås. Vattenförekomstens återhämtning tar tid och åtgärder bör därför sättas in så snart som möjligt för att nå målet. Tidsfrist gäller till 2027 med skälet att det inte är tekniskt möjligt att nå god status tidigare på grund av kunskapsbrist.

Kvalitetsfaktor	Påverkanstryck	Tidsfrist	Mindre strängt krav	Skäl
Morfologiskt tillstånd i vattendrag	Förändring av morfologiskt tillstånd - för jordbruket	2027		Tekniska skäl

Motivering

Vattenförekomsten uppnår inte god status för morfologiskt tillstånd på grund av påverkan från jordbruk. Åtgärder ska genomföras för att minska påverkan så att god status kan nås. Vattenförekomstens återhämtning tar tid och åtgärder bör därför sättas in så snart som möjligt för att nå målet. Tidsfrist till 2027 gäller för morfologiskt tillstånd med skälet att det inte är tekniskt möjligt att nå god status tidigare.

Kvalitetsfaktorer

Morfologiskt tillstånd i vattendrag

Kvalitetsfaktor	Påverkanstryck	Tidsfrist	Mindre strängt krav	Skäl
Morfologiskt tillstånd i vattendrag	Förändring av morfologiskt tillstånd - okända eller föråldrade	2027		Tekniska skäl

Motivering

Vattenförekomsten uppnår inte god status på grund av historisk fysisk påverkan (se Statusklassning och Påverkanskällor nedan). Åtgärder behövs för att förbättra vattenförekomstens hydromorfologi men planering och finansiering av åtgärder saknas i dagsläget. Vattenmyndigheternas åtgärdsprogram 2021-2027 ska, bland annat, leda till att en nationell strategi för limniska restaureringsåtgärder i flottledsskadade vatten tas fram. I vattenförvaltningscykel 3 (2015-2021) får vattenförekomsten en tidsfrist till 2027 med skälet att det inte är tekniskt möjligt att nå god status tidigare.

Kvalitetsfaktorer

Morfologiskt tillstånd i vattendrag

Kvalitetsfaktor	Påverkanstryck	Tidsfrist	Mindre strängt krav	Skäl
Fisk	Förändring av morfologiskt tillstånd - okända eller föråldrade	2027		Tekniska skäl

Motivering

Vattenförekomsten uppnår inte god status på grund av historisk fysisk påverkan (se Statusklassning och Påverkanskällor nedan). Åtgärder behövs för att förbättra vattenförekomstens hydromorfologi men planering och finansiering av åtgärder saknas i dagsläget. Vattenmyndigheternas åtgärdsprogram 2021-2027 ska, bland annat, leda till att en nationell strategi för limniska restaureringsåtgärder i flottledsskadade vatten tas fram. I vattenförvaltningscykel 3 (2015-2021) får vattenförekomsten en tidsfrist till 2027 med skälet att det inte är tekniskt möjligt att nå god status tidigare.

Kvalitetsfaktor	Påverkanstryck	Tidsfrist	Mindre strängt krav	Skäl
Fisk	Förändring av hydrologisk regim - annat	2027		Tekniska skäl

Motivering

Vattenförekomsten uppnår inte god status på grund av en eller flera typer av hydromorfologisk påverkan, som framgår av påverkansbedömningen. Åtgärder ska genomföras för att minska påverkan så att god status kan uppnås. Vattenförekomstens återhämtning tar tid och åtgärder bör därför sättas in så snart som möjligt för att nå målet. Tidsfrist gäller till 2027 med skälet att det inte är tekniskt möjligt att nå god status tidigare.

Kvalitetsfaktor	Påverkanstryck	Tidsfrist	Mindre strängt krav	Skäl
Hydrologisk regim i vattendrag	Förändring av hydrologisk regim - annat	2027		Tekniska skäl

Motivering

Vattenförekomsten uppnår inte god status för hydrologisk regim/hydrografiska villkor på grund av en eller flera typer av påverkan, som framgår av påverkansbedömningen. Åtgärder ska genomföras för att minska påverkan så att god status kan uppnås. Vattenförekomstens återhämtning tar tid och åtgärder bör därför sättas in så snart som möjligt för att nå målet. Tidsfrist till 2027 gäller för hydrologisk regim/hydrografiska villkor med skälet att det inte är tekniskt möjligt att nå god status tidigare.

Kvalitetsfaktor	Påverkanstryck	Tidsfrist	Mindre strängt krav	Skäl
Konnektivitet i vattendrag	Förändring av konnektivitet genom dammar, barriärer och slussar - okända eller föråldrade	2027		Tekniska skäl

Motivering


Vattenförekomsten uppnår ej god status med avseende på konnektivitet på grund av att den påverkas av ett eller flera vandringshinder. Problemen kan åtgärdas genom t ex utrivning av vandringshinder eller anläggande av fiskväg förbi vandringshinder. Detta är ett av många liknande objekt, och tidsundantag till 2027 har fastställts på grund av att den administrativa kapaciteten är otillräcklig då tillsyns- och omprövningsprocesser är tids- och resurskrävande.

Kvalitetsfaktor	Påverkanstryck	Tidsfrist	Mindre strängt krav	Skäl
Fisk	Förändring av konnektivitet genom dammar, barriärer och slussar - okända eller föråldrade	2027		Tekniska skäl

Motivering

Vattenförekomsten uppnår ej god status med avseende på fisk på grund av att den påverkas av ett eller flera vandringshinder. Problemen kan åtgärdas genom t ex utrivning av vandringshinder eller anläggande av fiskväg förbi vandringshinder. Detta är ett av många liknande objekt, och tidsundantag till 2027 har fastställts på grund av att den administrativa kapaciteten är otillräcklig då tillsyns- och omprövningsprocesser är tids- och resurskrävande.


Referenser

Havs- och vattenmyndighetens föreskrifter (HVMFS 2019:25) om klassificering och miljö kvalitetsnormer avseende ytvatten 

Kemisk ytvattenstatus

Kvalitetskrav God kemisk ytvattenstatus

Undantag - Mindre stränga krav	Kvalitetskrav	Tidpunkt	Påverkanstryck
Bromerad difenyleter	<input checked="" type="checkbox"/> Uppnår ej god kemisk ytvattenstatus		Diffusa källor - Atmosfärisk deposition

 *Motiveringstexten kan uppdateras av ansvarig länsstyrelse eller vattenmyndighet*

Nr enl föreskrift (HVMFS)	Skäl	Halt som ska uppnås	Nuvarande halt	Enhet
2013:19)	Omöjligt			
5				

Ett undantag i form av mindre strängt krav har satts för bromerade difenyletrar (kongenerna 28, 47, 99, 100, 153 och 154), även kallade polybromerade difenyletrar (PBDE). Halterna av PBDE bedöms överskrida gränsvärdet i fisk i samtliga vattenförekomster. Skälet för undantag är att det bedöms vara tekniskt omöjligt att sänka halterna av PBDE till de nivåer som motsvarar god kemisk ytvattenstatus. Problemet beror främst på påverkan från långväga luftburna föroreningar och bedöms ha en sådan omfattning och karaktär att det i dagsläget saknas tekniska förutsättningar att åtgärda det. De nuvarande halterna av PBDE (december 2015) får dock inte öka. Lokala påverkanskällor som bidrar till sänkt status för PBDE ska åtgärdas oavsett det mindre stränga kravet för atmosfärisk deposition (se övriga tidsfrister).


Kvicksilver och kvicksilverföreningar	<input checked="" type="checkbox"/> Uppnår ej god kemisk ytvattenstatus	Diffusa källor - Atmosfärisk deposition
---------------------------------------	---	---


▲ *Motiveringstexten kan uppdateras av ansvarig länsstyrelse eller vattenmyndighet*

Nr enl föreskrift (HVMFS)	Skäl	Halt som ska uppnås	Nuvarande halt	Enhet
2013:19	Omöjligt			
21				

Ett undantag i form av mindre strängt krav har satts för kvicksilver (Hg). Halterna av kvicksilver bedöms överskrida gränsvärdet i fisk i samtliga vattenförekomster. Skälet för undantag är att det bedöms vara tekniskt omöjligt att sänka halterna av kvicksilver till de nivåer som motsvarar god kemisk ytvattenstatus. Den största påverkan av kvicksilver består av atmosfärisk deposition vars ursprung är långväga. I Sverige har en stor mängd av det nedfallande atmosfäriska kvicksilvret under lång tid ackumulerats. Problemet bedöms ha en sådan omfattning och karaktär att det i dagsläget saknas tekniska förutsättningar att åtgärda det. De nuvarande halterna av kvicksilver (december 2015) får dock inte öka. Lokala påverkanskällor som bidrar till sänkt status för Hg ska åtgärdas oavsett det mindre stränga kravet för atmosfärisk deposition (se övriga tidsfrister).

Referenser

The National Swedish Contaminant Monitoring Programme for Freshwater Biota, 2018 

Havs- och vattenmyndighetens föreskrifter (HVMFS 2019:25) om klassificering och miljö kvalitetsnormer avseende ytvatten 

Statusklassning

Status ?	Klassificering
- Ekologisk status	■ Måttlig
- Tillkomst/härkomst	■ Naturlig
- Kemisk status	■ Uppnår ej god

Ekologisk status - Biologiska kvalitetsfaktorer ?

Påväxt-kiselalger	<input type="checkbox"/> Ej klassad
IPS-index för Kiselalger	<input type="checkbox"/> Ej klassad
ACID - Surhetsindex för vattendrag och sjöar	<input type="checkbox"/> Ej klassad
Bottenfauna	<input type="checkbox"/> Ej klassad
ASPT	<input type="checkbox"/> Ej klassad
DJ-index	<input type="checkbox"/> Ej klassad
Fisk	■ Måttlig
Fisk i rinnande vatten (VIX)	■ Måttlig
Fisk i rinnande vatten (VIXMORF)	
Fisk i rinnande vatten (VIXh)	
Fisk i rinnande vatten (VIXsm)	

Ekologisk status - Fysikalisk-Kemiska kvalitetsfaktorer

Näringsämnen	■ God
Förurning	<input type="checkbox"/> Ej klassad
Särskilda förorenande ämnen	<input type="checkbox"/> Ej klassad
Koppar	
Zink	

Ekologisk status - Hydromorfologi

Konnektivitet i vattendrag	■ Dålig
Konnektivitet i uppströms och nedströms riktning i vattendrag	■ Dålig
Konnektivitet i sidled till närområde och svämplan i vattendrag	
Hydrologisk regim i vattendrag	■ Otillfredsställande
Specifik flödesenergi i vattendrag	■ Otillfredsställande

Volymsavvikelse i vattendrag	<input type="checkbox"/> Ej klassad
Avvikelse i flödets förändringstakt	<input type="checkbox"/> Ej klassad
Vattenståndets förändringstakt i vattendrag	
Morfologiskt tillstånd i vattendrag	<input type="checkbox"/> Otillfredsställande
Vattendragsfårans form	<input type="checkbox"/> Otillfredsställande
Vattendragets planform	<input type="checkbox"/> Otillfredsställande
Vattendragsfårans bottenstrukt	<input type="checkbox"/> Otillfredsställande
Död ved i vattendrag	
Strukturer i vattendraget	<input type="checkbox"/> Otillfredsställande
Vattendragsfårans kanter	<input type="checkbox"/> Otillfredsställande
Vattendragets närområde	<input type="checkbox"/> Otillfredsställande
Svämplanets strukturer och funktion i vattendrag	<input type="checkbox"/> Otillfredsställande

Kemisk status

Prioriterade ämnen	<input type="checkbox"/> Uppnår ej god
Bromerad difenyleter	<input type="checkbox"/> Uppnår ej god
Kvikksilver och kvicksilverföreningar	<input type="checkbox"/> Uppnår ej god

Miljöproblem och påverkanskällor

Påverkanskällor ?

Klassificering

Punktkällor - reningsverk	
Punktkällor - Bräddning	
Punktkällor - IED-industri	
Punktkällor - Inte IED-industri	
Punktkällor - Förorenade områden	
Punktkällor - Deponier	
Punktkällor - Lakvatten från gruvdrift	
Punktkällor - Vattenbruk	
Punktkällor - Andra signifikanta punktkällor	
Diffusa källor - Urban markanvändning	
Diffusa källor - Jordbruk	<input type="checkbox"/> Ej klassad
Diffusa källor - Skogsbruk	<input type="checkbox"/> Ej klassad
Diffusa källor - Transport och infrastruktur	
Diffusa källor - Förorenad mark/gammal industrimark	
Diffusa källor - Enskilda avlopp	<input type="checkbox"/> Ej klassad
Diffusa källor - Atmosfärisk deposition	<input type="checkbox"/> Betydande påverkan
Diffusa källor - Materialtäkt	
Diffusa källor - Vattenbruk	
Diffusa källor - Andra relevanta	
Vattenuttag eller vattenavledning - för jordbruk	
Vattenuttag eller vattenavledning för dricksvatten	
Vattenuttag eller vattenavledning - för industri	
Vattenuttag eller vattenavledning - för kylvatten	
Vattenuttag eller vattenavledning - för vattenbruk	
Vattenuttag eller vattenavledning - för vattenkraft	

Vattenuttag eller vattenavledning - annat

Förändring av konnektivitet genom dammar, barriärer och slussar - för vattenkraft

Förändring av konnektivitet genom dammar, barriärer och slussar - för dricksvatten

Förändring av konnektivitet genom dammar, barriärer och slussar - för översvämningsskydd

Förändring av konnektivitet genom dammar, barriärer och slussar - för bevattning

Förändring av konnektivitet genom dammar, barriärer och slussar - för turism och rekreation

Förändring av konnektivitet genom dammar, barriärer och slussar - för industrin

Förändring av konnektivitet genom dammar, barriärer och slussar - för sjöfart

Förändring av konnektivitet genom dammar, barriärer och slussar - Annat

Förändring av konnektivitet genom dammar, barriärer och slussar - okända eller föråldrade

 Betydande påverkan

Förändring av hydrologisk regim - jordbruk

 Ej klassad

Förändring av hydrologisk regim - Sjöfart

Förändring av hydrologisk regim - vattenkraft

Förändring av hydrologisk regim - offentlig vattenförsörjning

Förändring av hydrologisk regim - fiske och vattenbruk

Förändring av hydrologisk regim - annat

 Betydande påverkan

Fysisk förlust av hela eller delar av vattenförekomster

Förändring av morfologiskt tillstånd - för översvämningsskydd

Förändring av morfologiskt tillstånd - för jordbruket

 Betydande påverkan

Förändring av morfologiskt tillstånd - för sjöfart

Förändring av morfologiskt tillstånd - annat

Förändring av morfologiskt tillstånd - okända eller föråldrade

 Betydande påverkan

Andra hydromorfologiska förändringar

Introducerade sjukdomar eller arter

Exploatering eller borttagande av djur eller växter

Nedskräpning, olaglig avfallsdumpning

Annan signifikant påverkan

Okänd signifikant påverkan

Historisk förorening

Åtgärder

Här presenteras de föreslagna och genomförda åtgärderna för vattenförekomsten.

Juridiskt bindande åtgärder i Vattenmyndigheternas åtgärdsprogram

Vattenmyndigheternas åtgärdsprogram innehåller de åtgärder som myndigheter och kommuner behöver genomföra för att miljökvalitetsnormerna ska följas. Åtgärdsprogrammen för respektive vattendistrikt hittar du på www.vattenmyndigheterna.se.

Åtgärderna i åtgärdsprogrammet är administrativa åtgärder som är juridiskt bindande. Dessa syftar till att bana väg för de åtgärder som genomförs direkt i vattenmiljöerna för att förbättra vattnets ekologiska och kemiska status.

Möjliga, planerade, pågående och genomförda åtgärder för bättre vattenkvalitet

Nedan visas genomförda och planerade åtgärder samt föreslagna åtgärder som kan behöva genomföras för att uppnå bättre vattenkvalitet.

Åtgärderna är inte juridiskt bindande, utan en del i den långsiktiga planeringen för bättre vatten. Det kan finnas ytterligare åtgärder som av olika anledning ännu inte blivit registrerade. Vattenmyndigheterna välkomnar synpunkter och konkreta förbättringsförslag på föreslagna åtgärder.

Möjliga åtgärder i Förvaltningscykel 3 (8 st)							
Åtgärd	Åtgärdskategori	Åtgärdsplats	Effekter	Storlek	Tidsspann	Totalkostnad	Flaggor
Bevara eller förbättra hydrologisk regim i vattendrag - Harsjöbäcken	Återskapa eller förbättra hydrologisk regim	Harsjöbäcken	Ökning Habitat ha		-		
Biotopvård i vattendrag - Harsjöbäcken	Biotopvård i vattendrag	Harsjöbäcken	Ökning Habitat m2		-		
Lokalt anpassad kantzon: Harsjöbäcken	Lokalt anpassad kantzon	Harsjöbäcken			-		
Åtgärd av vandringshinder Harmångersån N Grenen	Möjliggöra upp- och nedströmspassage	6864236 - 622790	Ökning Habitat ha		2020 - 2027		
Åtgärd av vandringshinder Harsjöbäcken	Möjliggöra upp- och nedströmspassage	6866003 - 614743	Ökning Habitat ha	0,6 m	2020 - 2027		
Åtgärd av vandringshinder Harsjöbäcken	Möjliggöra upp- och nedströmspassage	6865034 - 612670	Ökning Habitat ha	4,5 m	2020 - 2027		
Åtgärd av vandringshinder Harsjöbäcken	Möjliggöra upp- och nedströmspassage	6865032 - 612721	Ökning Habitat ha	3 m	2020 - 2027		
Åtgärd av vandringshinder Sörsjön-Norrsjön	Möjliggöra upp- och nedströmspassage	6862080 - 621728	Ökning Habitat ha		2020 - 2027		

Möjliga åtgärder i Förvaltningscykel 2 (15 st)

Förslag på åtgärder som är möjliga att genomföra eller skulle behöva genomföras för att nå god vattenstatus.

Åtgärd	Åtgärdskategori	Åtgärdsplats	Effekter	Storlek	Tidsspann	Totalkostnad	Flaggor
Biotopvård i vattendrag - Harsjöbäcken	Biotopvård i vattendrag	Harsjöbäcken	Ökning Habitat m2		-		
Restaurering av rensade eller rätade vattendrag	Biotopvård i vattendrag	Harsjöbäcken		34 000 m2	-		
Ekologiskt funktionella kantzoner - Harsjöbäcken	Ekologiskt funktionella kantzoner	Harsjöbäcken		14 ha	-		
Hänsyn i skogsbruket - miljögifter	Information	Gävleborg		1 st	2014 - 2021		
Lokalt anpassad kantzon: Harsjöbäcken	Lokalt anpassad kantzon	Harsjöbäcken			-		
Fiskväg/utrivning av vandringshinder	Möjliggöra upp- och nedströmspassage	6865029 - 612724		3 m	-		
Fiskväg/utrivning av vandringshinder	Möjliggöra upp- och nedströmspassage	6865039 - 612674		4,5 m	-		
Fiskväg/utrivning av vandringshinder	Möjliggöra upp- och nedströmspassage	6866004 - 614751		0,6 m	-		
Åtgärd av vandringshinder Harmångersån N Grenen	Möjliggöra upp- och nedströmspassage	6864236 - 622790	Ökning Habitat ha		2020 - 2027		

Åtgärd av vandringshinder Harsjöbäcken	Möjliggöra upp- och nedströmspassage	6866003 - 614743	Ökning Habitat ha	0,6 m	2020 - 2027
Åtgärd av vandringshinder Harsjöbäcken	Möjliggöra upp- och nedströmspassage	6865034 - 612670	Ökning Habitat ha	4,5 m	2020 - 2027
Åtgärd av vandringshinder Harsjöbäcken	Möjliggöra upp- och nedströmspassage	6865032 - 612721	Ökning Habitat ha	3 m	2020 - 2027
Åtgärd av vandringshinder Sörsjön-Norrjön	Möjliggöra upp- och nedströmspassage	6862080 - 621728	Ökning Habitat ha		2020 - 2027
Bevara eller förbättra hydrologisk regim i vattendrag - Harsjöbäcken	Återskapa eller förbättra hydrologisk regim	Harsjöbäcken	Ökning Habitat ha		-
Åtgärdsutredning av behovet av ekologiskt funktionella kantzoner - Harsjöbäcken	Åtgärdsutredning - övervakningsbehov	Harsjöbäcken		1 st	-

Genomförda åtgärder (2 st)

Åtgärder som har genomförts i eller kring vattenförekomsten eller har en effekt på vattenförekomsten

Åtgärd	Åtgärdskategori	Åtgärdsplats	Effekter	Storlek	Tidsspann	Flaggor	Totalkostnad
Miljöersättning ekologisk odling	Odling utan bekämpningsmedel			65 ha	2010 - 2014		
Miljöersättning extensiv vallodling	Vallodling i slättlandskapet (enligt miljöstödet)		Minskning Totalkväve st/år Minskning Totalfosfor st/år	64 ha	2010 - 2014		

Skyddade områden

Område	EUID	Områdestyp
Avloppskänsliga områden, inlandsvatten, fosfor	SELK001	Avloppsvattendirektivet

Typtillhörighet

Värde

Typindelning/Typtillhörighet ?

Vattentyp - Vattendrag	2LM
Limnisk vattentypsregion	Norra Sverige ≤ 200 m (2)
Tillrinningsområdets storlek (km ²)	≤ 100 (L)
Vattendraglutning (%)	0,1 - 2 (M)

Vatten som ingår i förekomsten

Dessa rinnsträckor och vattenytor ingår i SMHI:s Hydrologiska nätverk som bygger på översiktskartan (1:250 000) som är byggstenar till att skapa vattenförekomster för sjöar och vattendrag.

Den hydrologiska ordningen visar vilken ordning rinnsträckorna och vattenytorna ligger i förekomsten från nedströms och uppåt.

Ordning	RSTID/VYID	VName / RName	Name	Linjekod/Ytkod
0	68666301572151	Harsjöbäcken / Vattlångsån		Vattendrag

Vattenversion

I följande versioner har detta objekt existerat

Version	Datum
Ytvatten innan versionshantering	2011-05-09 12:09
SVAR_2010_1	2011-10-17 12:07
SVAR_2012_2	2012-11-08 09:07
SVAR_2016	2017-06-20 09:29

Cykel	Vattentyp
Förvaltningscykel 1 (2004 - 2009)	Vattenförekomst
Förvaltningscykel 2 (2010 - 2016)	Vattenförekomst

Förlängning av förvaltningscykel 2

Vattenförekomst

Förvaltningscykel 3 (2017 - 2021) (aktuell)

Vattenförekomst

Kontakta Länsstyrelsen i Gävleborg**E-post** miljoanalys.gavleborg@lansstyrelsen.se**Hemsida** <http://www.x.lst.se/x/amnen/Vattendirektivet/>