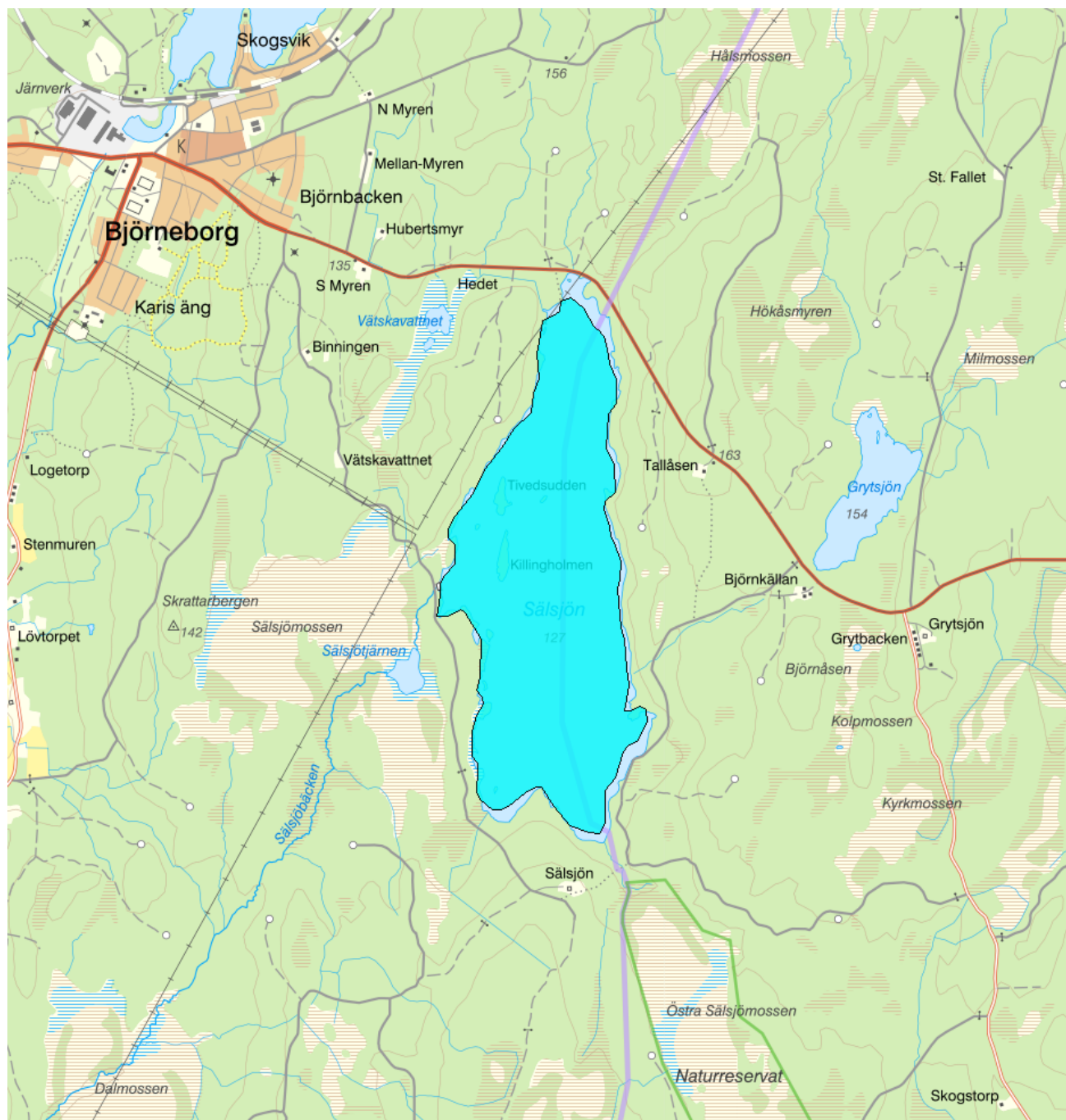


Sälsjön - WA29066857 / SE656755-141273



Vattenkategori

Sjö

Län

Örebro - 18

Typ

Vattenförekomst

Värmland - 17

Distrikt

5. Västerhavet (nationell del) - SE5

Kommuner

Degerfors - 1862

Huvudavrinningsområde

Göta älv - SE108000

Yta (km²)

Kristinehamn - 1781

2,1

Mer information <http://viss.lansstyrelsen.se/Waters.aspx?waterMSCD=WA29066857>

Miljö kvalitetsnorm

Ekologisk status

Version: Beslutad

Kvalitetskrav

■ God ekologisk status 2027

Beskrivning

⚠ *Motiveringstexter kan uppdateras av ansvarig länsstyrelse eller vattenmyndighet*

Undantag

Kvalitetsfaktor	Påverkanstryck	Tidsfrist	Mindre strängt krav	Skäl
Fisk	Förändring av konnektivitet genom dammar, barriärer och slussar– Annat	2027		Tekniska skäl

Motivering

Vattenförekomsten uppnår inte god status på grund av en eller flera typer av hydromorfologisk påverkan, som framgår av påverkansbedömningen. Åtgärder ska genomföras för att minska påverkan så att god status kan uppnås. Vattenförekomstens återhämtning tar tid och åtgärder bör därför sättas in så snart som möjligt för att nå målet. Tidsfrist gäller till 2027 med skälet att det inte är tekniskt möjligt att nå god status tidigare.

Kvalitetsfaktor	Påverkanstryck	Tidsfrist	Mindre strängt krav	Skäl
Konnektivitet i sjöar	Förändring av konnektivitet genom dammar, barriärer och slussar– Annat	2027		Tekniska skäl

Motivering

Vattenförekomsten uppnår inte god status för konnektivitet på grund av en eller flera typer av påverkan, som framgår av påverkansbedömningen. Åtgärder ska genomföras för att minska påverkan så att god status kan uppnås. Vattenförekomstens återhämtning tar tid och åtgärder bör därför sättas in så snart som möjligt för att nå målet. Tidsfrist till 2027 gäller för konnektivitet med skälet att det inte är tekniskt möjligt att nå god status tidigare.

Kemisk ytvattenstatus

Kvalitetskrav God kemisk ytvattenstatus

Undantag - Mindre stränga krav	Kvalitetskrav	Tidpunkt	Påverkanstryck
Kvikksilver och kvikksilverföreningar	<input type="checkbox"/> Uppnår ej god kemisk ytvattenstatus		Diffusa källor - Atmosfärisk deposition

⚠ *Motiveringstexten kan uppdateras av ansvarig länsstyrelse eller vattenmyndighet*

Nr enl föreskrift (HVMFS)	Skäl	Halt som ska uppnås	Nuvarande halt	Enhet
2013:19 21	Omöjligt			

Ett undantag i form av mindre strängt krav har satts för kvikksilver (Hg). Halterna av kvikksilver bedöms överskrida gränsvärdet i fisk i samtliga vattenförekomster. Skälet för undantag är att det bedöms vara tekniskt omöjligt att sänka halterna av kvikksilver till de nivåer som motsvarar god kemisk ytvattenstatus. Den största påverkan av kvikksilver består av atmosfärisk deposition vars ursprung är långväga. I Sverige har en stor mängd av det nedfallande atmosfäriska kvikksilvret under lång tid ackumulerats. Problemet bedöms ha en sådan omfattning och karaktär att det i dagläget saknas tekniska förutsättningar att åtgärda det. De nuvarande halterna av kvikksilver (december 2015) får dock inte öka. Lokala påverkanskällor som bidrar till sänkt status för Hg ska åtgärdas oavsett det mindre stränga kravet för atmosfärisk deposition (se övriga tidsfrister).


Bromerad difenyleter	<input type="checkbox"/> Uppnår ej god kemisk ytvattenstatus	Diffusa källor - Atmosfärisk deposition
----------------------	--	---


▲ Motiveringstexten kan uppdateras av ansvarig länsstyrelse eller vattenmyndighet

Nr enl föreskrift (HVMFS)	Skäl	Halt som ska uppnås	Nuvarande halt	Enhet
2013:19	Omöjligt			
5				

Ett undantag i form av mindre strängt krav har satts för bromerade difenyletrar (kongenerna 28, 47, 99, 100, 153 och 154), även kallade polybromerade difenylterar (PBDE). Halterna av PBDE bedöms överskrida gränsvärdet i fisk i samtliga vattenförekomster. Skälet för undantag är att det bedöms vara tekniskt omöjligt att sänka halterna av PBDE till de nivåer som motsvarar god kemisk ytvattenstatus. Problemet beror främst på påverkan från långväga luftburna föroreningar och bedöms ha en sådan omfattning och karaktär att det i dagsläget saknas tekniska förutsättningar att åtgärda det. De nuvarande halterna av PBDE (december 2015) får dock inte öka. Lokala påverkanskällor som bidrar till sänkt status för PBDE ska åtgärdas oavsett det mindre stränga kravet för atmosfärisk deposition (se övriga tidsfrister).

Referenser

The National Swedish Contaminant Monitoring Programme for Freshwater Biota, 2018 

Havs- och vattenmyndighetens föreskrifter (HVMFS 2019:25) om klassificering och miljö kvalitetsnormer avseende ytvatten 

Statusklassning

Status ?	Klassificering
- Ekologisk status	■ Måttlig
- Tillkomst/härkomst	■ Naturlig
- Kemisk status	■ Uppnår ej god

Ekologisk status - Biologiska kvalitetsfaktorer ?

Växtplankton	<input type="checkbox"/> Ej klassad
Näringsämnespåverkan växtplankton	<input type="checkbox"/> Ej klassad
Klorofyll a	<input type="checkbox"/> Ej klassad
Planktontrofiskt index (PTI)	
Totalbiomassa	<input type="checkbox"/> Ej klassad
Artantal för växtplankton	<input type="checkbox"/> Ej klassad
Påväxt-kiselalger	
ACID - Surhetsindex för vattendrag och sjöar	
IPS-index för Kiselalger	
Bottenfauna	
ASPT	
BQI	
MILA	
Makrofyter	<input type="checkbox"/> Ej klassad
Fisk	■ Måttlig
Fisk i sjöar (EQR8)	<input type="checkbox"/> Ej klassad
Fisk i sjöar AindexW5	
Fisk i sjöar (EindexW3)	

Ekologisk status - Fysikalisk-Kemiska kvalitetsfaktorer ?

Näringsämnen	<input type="checkbox"/> Ej klassad
Ljusförhållanden	<input type="checkbox"/> Ej klassad
Syrgasförhållanden	<input type="checkbox"/> Ej klassad
Försurning	■ God
Särskilda förorenande ämnen	<input type="checkbox"/> Ej klassad
Koppar	

Zink

Ekologisk status - Hydromorfologiska kvalitetsfaktorer ?

Konnektivitet i sjöar	■ Dålig
Längsgående konnektivitet i sjöar	■ Dålig
Konnektivitet till närområde och svämplan kring sjöar	
Hydrologisk regim i sjöar	■ Måttlig
Vattenståndsvariation i sjöar	■ Måttlig
Avvikelse i vinter- eller sommarvattenstånd	■ Måttlig
Vattenståndets förändringstakt i sjöar	■ Måttlig
Morfologiskt tillstånd i sjöar	■ Hög
Förändring av sjöars planform	
Bottensubstrat i sjöar	
Strukturer på det grunda vattenområdet i sjöar	
Närområdet runt sjöar	■ Hög
Svämplanets strukturer och funktion runt sjöar	■ Hög

Kemisk status ?*Klassning av prioriterade ämnen och andra ämnen av betydelse*

Prioriterade ämnen	■ Uppnår ej god
Bromerad difenyleter	■ Uppnår ej god
Kvicksilver och kvicksilverföreningar	■ Uppnår ej god
Fluoranten	■ God
Hexaklorbensen	■ God
Hexaklorbutadien	■ God
Polyaromatiska kolväten (PAH)	■ God
Benso(a)pyrene	■ God

Miljöproblem och påverkanskällor**Påverkanskällor ?****Klassificering**

Punktkällor - reningsverk	
Punktkällor - Bräddning	
Punktkällor - IED-industri	
Punktkällor - Inte IED-industri	
Punktkällor - Förorenade områden	
Punktkällor - Deponier	
Punktkällor - Lakvatten från gruvdrift	
Punktkällor - Vattenbruk	
Punktkällor - Andra signifikanta punktkällor	
Diffusa källor - Urban markanvändning	
Diffusa källor - Jordbruk	
Diffusa källor - Skogsbruk	■ Ej betydande påverkan
Diffusa källor - Transport och infrastruktur	
Diffusa källor - Förorenad mark/gammal industrimark	
Diffusa källor - Enskilda avlopp	

Diffusa källor - Atmosfärisk deposition	<input checked="" type="checkbox"/> Betydande påverkan
Diffusa källor - Materialtäkt	
Diffusa källor - Vattenbruk	
Diffusa källor - Andra relevanta	
Vattenuttag eller vattenavledning - för jordbruk	
Vattenuttag eller vattenavledning för dricksvatten	
Vattenuttag eller vattenavledning - för industri	
Vattenuttag eller vattenavledning - för kylvatten	
Vattenuttag eller vattenavledning - för vattenbruk	
Vattenuttag eller vattenavledning - för vattenkraft	
Vattenuttag eller vattenavledning - annat	
Förändring av konnektivitet genom dammar, barriärer och slussar - för vattenkraft	
Förändring av konnektivitet genom dammar, barriärer och slussar - för dricksvatten	
Förändring av konnektivitet genom dammar, barriärer och slussar - för översvämningsskydd	
Förändring av konnektivitet genom dammar, barriärer och slussar - för bevattning	
Förändring av konnektivitet genom dammar, barriärer och slussar - för turism och rekreation	
Förändring av konnektivitet genom dammar, barriärer och slussar - för industrin	
Förändring av konnektivitet genom dammar, barriärer och slussar - för sjöfart	
Förändring av konnektivitet genom dammar, barriärer och slussar - Annat	<input checked="" type="checkbox"/> Betydande påverkan
Förändring av konnektivitet genom dammar, barriärer och slussar - okända eller föråldrade	<input type="checkbox"/> Ej klassad
Förändring av hydrologisk regim - jordbruk	
Förändring av hydrologisk regim - Sjöfart	
Förändring av hydrologisk regim - vattenkraft	
Förändring av hydrologisk regim - offentlig vattenförsörjning	
Förändring av hydrologisk regim - fiske och vattenbruk	
Förändring av hydrologisk regim - annat	<input checked="" type="checkbox"/> Betydande påverkan
Fysisk förlust av hela eller delar av vattenförekomster	
Förändring av morfologiskt tillstånd - för översvämningsskydd	
Förändring av morfologiskt tillstånd - för jordbruket	
Förändring av morfologiskt tillstånd - för sjöfart	
Förändring av morfologiskt tillstånd - annat	
Förändring av morfologiskt tillstånd - okända eller föråldrade	
Andra hydromorfologiska förändringar	
Introducerade sjukdomar eller arter	
Exploatering eller borttagande av djur eller växter	
Nedskräpning, olaglig avfallsdumpning	
Annan signifikant påverkan	

Okänd signifikant påverkan

Historisk förening

Åtgärder*Här presenteras de föreslagna och genomförda åtgärderna för vattenförekomsten.***Juridiskt bindande åtgärder i Vattenmyndigheternas åtgärdsprogram**

Vattenmyndigheternas åtgärdsprogram innehåller de åtgärder som myndigheter och kommuner behöver genomföra för att miljökvalitetsnormerna ska följas. Åtgärdsprogrammen för respektive vattendistrikt hittar du på www.vattenmyndigheterna.se.

Åtgärderna i åtgärdsprogrammet är administrativa åtgärder som är juridiskt bindande. Dessa syftar till att bana väg för de åtgärder som genomförs direkt i vattenmiljöerna för att förbättra vattnets ekologiska och kemiska status.

Möjliga, planerade, pågående och genomförda åtgärder för bättre vattenkvalitet

Nedan visas genomförda och planerade åtgärder samt föreslagna åtgärder som kan behöva genomföras för att uppnå bättre vattenkvalitet. Åtgärderna är inte juridiskt bindande, utan en del i den långsiktiga planeringen för bättre vatten. Det kan finnas ytterligare åtgärder som av olika anledning ännu inte blivit registrerade. Vattenmyndigheterna välkomnar synpunkter och konkreta förbättringsförslag på föreslagna åtgärder.

Möjliga åtgärder i Förvaltningscykel 3 (1 st)

Åtgärd	Åtgärdskategori	Åtgärdsplats	Effekter	Storlek	Tidsspann	Totalkostnad	Flaggor
Möjliggöra upp- och nedströmspassage - Utloppet av Säljön/Säljöbäcken	Möjliggöra upp- och nedströmspassage	6567597 - 1412715		1,3 m	-		

Möjliga åtgärder (1 st)

Förslag på åtgärder som är möjliga att genomföra eller skulle behöva genomföras för att nå god vattenstatus.

Åtgärd	Åtgärdskategori	Åtgärdsplats	Effekter	Storlek	Tidsspann	Totalkostnad	Flaggor
Möjliggöra upp- och nedströmspassage - Utloppet av Säljön/Säljöbäcken	Möjliggöra upp- och nedströmspassage	6567597 - 1412715		1,3 m	-		

Planerade eller pågående åtgärder (4 st)

Åtgärder som planeras att genomföras eller håller på att genomföras.

Åtgärd	Åtgärdskategori	Åtgärdsplats	Effekter	Status	Storlek	Tidsspann	Flaggor	Totalkostnad
SÄLSJÖN	Kalkning med båt	SÄLSJÖN		Planerad	19 ton	2014 - 2014		16 000 kr
SÄLSJÖN	Kalkning med båt	SÄLSJÖN		Planerad	19 ton	2015 - 2015		16 000 kr
SÄLSJÖN	Kalkning med båt	SÄLSJÖN		Planerad	19 ton	2016 - 2016		16 000 kr
SÄLSJÖN	Kalkning med båt	SÄLSJÖN		Planerad	19 ton	2017 - 2017		16 000 kr

Genomförda åtgärder (10 st)

Åtgärder som har genomförts i eller kring vattenförekomsten eller har en effekt på vattenförekomsten

Åtgärd	Åtgärdskategori	Åtgärdsplats	Effekter	Storlek	Tidsspann	Flaggor	Totalkostnad
SÄLSJÖN	Kalkning med båt	SÄLSJÖN		67 ton	2009 - 2009		41 000 kr
SÄLSJÖN	Kalkning med båt	SÄLSJÖN		18 ton	2012 - 2012		19 000 kr
SÄLSJÖN	Kalkning med båt	SÄLSJÖN		19 ton	2013 - 2013		16 000 kr
SÄLSJÖN	Kalkning med båt	SÄLSJÖN		19 ton	2015 - 2015		15 000 kr
SÄLSJÖN	Kalkning med båt	SÄLSJÖN		19 ton	2014 - 2014		16 000 kr
SÄLSJÖN	Kalkning med båt	SÄLSJÖN		18 ton	2016 - 2016		13 000 kr
SÄLSJÖN	Kalkning med båt	SÄLSJÖN		19 ton	2017 - 2017		14 000 kr

SÄLSJÖN	Kalkning med båt	SÄLSJÖN	18 ton	2018 - 2018	14 000 kr
SÄLSJÖN	Kalkning med båt	SÄLSJÖN	19 ton	2019 - 2019	14 000 kr
SÄLSJÖN	Kalkning med båt	SÄLSJÖN	19 ton	2020 - 2020	820 kr

Miljöövervakning

Övervakningsstation	Program	Undersökning	Programspecifikt ID	Programspecifikt namn
Sälsjön utlo	Validerande undersökningar, Värmlands län	Provfiske i sjöar		Sälsjön
Sälsjön utlo	KEU, Värmlands län	Vattenkemi i sjöar	17STA1262	Sälsjön utlo
Sälsjön utlo	RMÖ, Kvicksilver i gädda, Örebro län	Kvicksilver i gädda	5154	Sälsjön
Sälsjön	SCR, Värmlands län, Miljögifter	Prioriterade ämnen i fisk, screening 2010-2011		Sälsjön

Skyddade områden

Område	EUID	Områdestyp
Avloppskänsliga områden, inlandsvatten, fosfor	SELK001	Avloppsvattendirektivet
Känsliga jordbruksområden	SENI1	Nitratkänsliga områden

Typning

Värde

Typindelning/Typtilhörighet ?

Vattentyp - Sjö

Limnisk vattentypsregion	Södra Sverige (1)
Medeldjup (m)	3 - 15 (M)
Alkalinitet (mekv/l)	≤ 1 (L)
Humus (mg Pt/l)	> 30 (B)

Vattenversion

I följande versioner har detta objekt existerat

Version	Datum
Ytvatten innan versionshantering	2011-05-09 12:09
SVAR_2010_1	2011-10-17 12:07
SVAR_2012_2	2012-11-08 09:07
SVAR_2016	2017-06-20 09:29

Cykel	Vattentyp
Förvaltningscykel 1 (2004 - 2009)	Vattenförekomst
Förvaltningscykel 2 (2010 - 2016)	Vattenförekomst
Förlängning av förvaltningscykel 2	Vattenförekomst
Förvaltningscykel 3 (2017 - 2021)	Vattenförekomst

Kontakta Länsstyrelsen i Värmland

E-post beredningssekretariatet.varmland@lansstyrelsen.se

Hemsida <http://www.lansstyrelsen.se/varmland/Sv/miljo-och-klimat/vatten-och-vattenanvandning/vattenforvaltning/Pages/index.aspx>