

## Nylandstjärnen - WA29413529 / SE698490-161709



Förvaltningscykel 1 (2004 - 2009)





<b>Vattenkategori</b>	Sjö	<b>Län</b>	Västernorrland - 22
<b>Typ</b>	Vattenförekomst	<b>Kommun</b>	Kramfors - 2282
<b>Distrikt</b>	2. Bottenhavet (nationell del) - SE2	<b>Yta (km<sup>2</sup>)</b>	0,1
<b>Huvudavrinningsområde</b>	Kustområde - SE37038		

**Mer information** <http://viss.lansstyrelsen.se/Waters.aspx?waterMSCD=WA29413529>

### Statusklassning

### Klassificering

**Status ?**




- Ekologisk status	 Otillfredsställande
- Tillkomst/härkomst	 Naturlig
- Kemisk status	 Uppnår ej god
- Kemisk status utan överallt överskridande ämnen	 God

**Ekologisk status - Biologiska kvalitetsfaktorer ?**






## Växtplankton

Näringsämnespåverkan växtplankton
Totalbiomassa
Trofiskt planktonindex (TPI)
Andel blågrönalger
Artantal för växtplankton
Klorofyll a
Bottenfauna
ASPT
BQI
MLA
Makrofyter
Fisk

**Ekologisk status - Fysikalisk kemiska kvalitetsfaktorer ?**

Allmänna förhållanden Fys-kem	 Måttlig
Näringsämnen	 Måttlig
Ljusförhållanden	
Syrgasförhållanden	
Försurning	 God
Särskilda förorenande ämnen	
Icke syntetiska ämnen	
Koppar	
Zink	
Syntetiska ämnen	

**Ekologisk status - Hydromorfologiska kvalitetsfaktorer ?**

Hydromorfologi cykel 1 2004-2015	 Måttlig
Kontinuitet	 Otillfredsställande
Förekomst av artificiella vandringshinder	 Dålig
Hydrologisk regim sjöar	
Föreskriven regleringsamplitud för sjöar	
Påverkan på vattenståndsförändringar i sjöar	
Morfologiska förhållanden	 Otillfredsställande
Markanvändning i närmiljön	
Markanvändning i delavrinningsområdet	
Död ved/Antal vedbitar	
Antal diken per km	 Ej klassad
Förändrad litoral zon	

**Kemisk status** ?

Klassning av prioriterade ämnen och andra ämnen av betydelse

Prioriterade ämnen	<input type="checkbox"/> Uppnår ej god
Bromerad difenyleter	
Kvicksilver och kvicksilverföreningar	<input type="checkbox"/> Uppnår ej god

**Miljöproblem och påverkanskällor****Miljöproblem** ?

	Klassificering
1. Övergödning och syrefattiga förhållanden	<input type="checkbox"/> Ja
2. Miljögifter	<input type="checkbox"/> Ja
3. Försurning	<input type="checkbox"/> Ja
4.1 Flödesförändringar	<input checked="" type="checkbox"/> Nej
4.2 Konnektivitetsförändringar	<input type="checkbox"/> Ja
4.3 Morfologiska förändringar	<input type="checkbox"/> Ja
5. Främmande arter	<input checked="" type="checkbox"/> Nej
6.3 Vattenuttag	

**Påverkanskällor** ?

	Klassificering
1. Punktkällor	
2. Diffusa källor	
3. Vattenuttag	
4. Flödesreglering och morfologiska förändringar	
5. Fysiska förändringar av sjöar och vattendrag	
7. Annan morfologisk påverkan	
8. Annan signifikant påverkan	

**Risk**

Risken för att en miljökvalitetsnorm inte följs och att en god miljöstatus inte uppnås ,

**Klassificering****Riskbedömning** ?

Risk att Ekologisk status/potential inte uppnås 2015	<input type="checkbox"/> Risk
Risk att Kemisk status inte uppnås 2015	<input type="checkbox"/> Risk
Risk att Kemisk status (exklusive kvicksilver) inte nås till 2015	<input checked="" type="checkbox"/> Ingen risk

**Miljöövervakning**

Övervakningsstation	Program	Undersökning	Programspecifikt ID	Programspecifikt namn
NYLANDSTJÄRNEN, SJÖNS UTLOPP				
NYLANDSTJÄRNEN, MITT I SJÖN				

**Skyddade områden**

Område	EUID	Områdestyp
Avloppskänsliga områden, inlandsvatten, fosfor	SELK001	Avloppsvattendirektivet
Tillrinningsområde till avloppskänsliga områden, norra kusten (SECA001)	SECM001	Avloppsvattendirektivet

**Typindelning****Värde****Typindelning/Typtilhörighet ?**

Vattentyp - Sjö	S3SSYN
Vattenkategori	Sjö
Limnisk ekoregion/Kustvattentyp	Norrland kust, under högsta kustlinjen
Djupkategori	Grund: Maxdjup ≤ 5 m/ Medeldjup ≤ 4m
Yta	Liten: ≤ 10km <sup>2</sup>
Färg (Humus)	Ja - >50 mgPt/l
Bakgrundsalkalinitet	Nej - ≤ 1,0 mekv Alk

**Vattenversion**

*I följande versioner har detta objekt existerat*

**Version**

Ytvatten innan versionshantering

SVAR\_2010\_1

SVAR\_2012\_2

SVAR\_2016

**Datum**

2011-05-09 12:09

2011-10-17 12:07

2012-11-08 09:07

2017-06-20 09:29

**Cykel**

Förvaltningscykel 1 (2004 - 2009)

Förvaltningscykel 2 (2010 - 2016)

Förlängning av förvaltningscykel 2

Förvaltningscykel 3 (2017 - 2021) (aktuell)

**Vattentyp**

Vattenförekomst

Vattenförekomst

Vattenförekomst

Vattenförekomst

**Kontakta Länsstyrelsen i Västernorrland**

**E-post** [Y-DL-Beredningssekretariat@lansstyrelsen.se](mailto:Y-DL-Beredningssekretariat@lansstyrelsen.se)

**Hemsida** <http://www.lansstyrelsen.se/vasternorrland/Sv/miljo-och-klimat/vatten-och-vattenanvandning/svensk-vattenforvaltning-vattendirektivet/Pages/default.aspx>