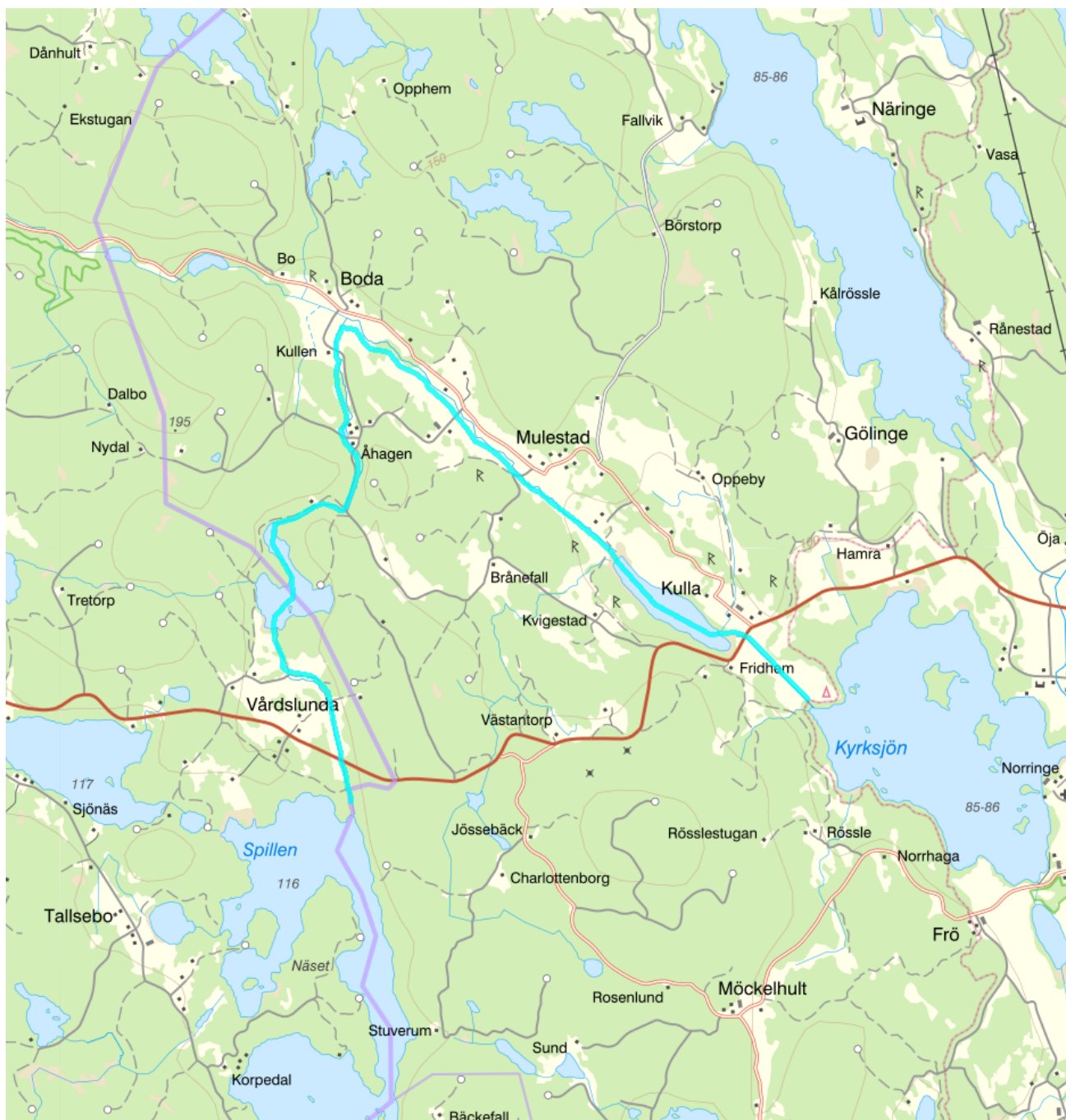


Bodaån: Kyrksjön - Spillen - WA29868348 / SE642348-151501



Vattenkategori	Vattendrag	Län	Östergötland - 05
Typ	Vattenförekomst		Kalmar - 08
Distrikt	4. Södra Östersjön - SE4	Kommuner	Kinda - 0513
Huvudavrinningsområde	Botorpsströmmen - SE71000		Västervik - 0883
		Längd (km)	11,1

Mer information <http://viss.lansstyrelsen.se/Waters.aspx?waterMSCD=WA29868348>

Miljö kvalitetsnorm

Ekologisk status

Kvalitetskrav

■ God ekologisk status 2027

Version: Beslutad

Beskrivning

⚠ *Motiveringstexter kan uppdateras av ansvarig länsstyrelse eller vattenmyndighet*

Undantag

Kvalitetsfaktor	Påverkanstryck	Tidsfrist	Mindre strängt krav	Skäl
Hydrologisk regim i vattendrag	Förändring av hydrologisk regim - jordbruk	2027		Tekniska skäl

Motivering

Vattenförekomsten uppnår inte god status för hydrologisk regim/hydrografiska villkor på grund av påverkan från jordbruk. Åtgärder ska genomföras för att minska påverkan så att god status kan nås. Vattenförekomstens återhämtning tar tid och åtgärder bör därför sättas in så snart som möjligt för att nå målet. Tidsfrist till 2027 gäller för hydrologisk regim/hydrografiska villkor med skälet att det inte är tekniskt möjligt att nå god status tidigare.

Kvalitetsfaktor	Påverkanstryck	Tidsfrist	Mindre strängt krav	Skäl
Fisk	Förändring av hydrologisk regim - jordbruk	2027		Tekniska skäl

Motivering

Vattenförekomsten uppnår inte god status på grund av hydromorfologisk påverkan från jordbruk. Åtgärder ska genomföras för att minska påverkan så att god status kan nås. Vattenförekomstens återhämtning tar tid och åtgärder bör därför sättas in så snart som möjligt för att nå målet. Tidsfrist gäller till 2027 med skälet att det inte är tekniskt möjligt att nå god status tidigare på grund av kunskapsbrist.

Kvalitetsfaktor	Påverkanstryck	Tidsfrist	Mindre strängt krav	Skäl
Morfologiskt tillstånd i vattendrag	Förändring av morfologiskt tillstånd - för jordbruket	2027		Tekniska skäl

Motivering

Vattenförekomsten uppnår inte god status för morfologiskt tillstånd på grund av påverkan från jordbruk. Åtgärder ska genomföras för att minska påverkan så att god status kan nås. Vattenförekomstens återhämtning tar tid och åtgärder bör därför sättas in så snart som möjligt för att nå målet. Tidsfrist till 2027 gäller för morfologiskt tillstånd med skälet att det inte är tekniskt möjligt att nå god status tidigare.

Kvalitetsfaktorer


Morfologiskt tillstånd i vattendrag

Kvalitetsfaktor	Påverkanstryck	Tidsfrist	Mindre strängt krav	Skäl
Fisk	Förändring av morfologiskt tillstånd - för jordbruket	2027		Tekniska skäl

Motivering

Vattenförekomsten uppnår inte god status på grund av hydromorfologisk påverkan från jordbruk. Åtgärder ska genomföras för att minska påverkan så att god status kan nås. Vattenförekomstens återhämtning tar tid och åtgärder bör därför sättas in så snart som möjligt för att nå målet. Tidsfrist gäller till 2027 med skälet att det inte är tekniskt möjligt att nå god status tidigare på grund av kunskapsbrist.

Referenser

Havs- och vattenmyndighetens föreskrifter (HVMFS 2019:25) om klassificering och miljö kvalitetsnormer avseende ytvatten 

Kemisk ytvattenstatus

Kvalitetskrav God kemisk ytvattenstatus

Undantag - Mindre stränga krav

Bromerad difenyleter

Kvalitetskrav

Uppnår ej god kemisk ytvattenstatus

Tidpunkt**Påverkanstryck**

Diffusa källor - Atmosfärisk deposition

▲ Motiveringstexten kan uppdateras av ansvarig länsstyrelse eller vattenmyndighet

Nr enl föreskrift (HVMFS 2013:19)	Skäl	Halt som ska uppnås	Nuvarande halt	Enhet
5	Omöjligt			

Ett undantag i form av mindre strängt krav har satts för bromerade difenyletrar (kongenerna 28, 47, 99, 100, 153 och 154), även kallade polybromerade difenylterar (PBDE). Halterna av PBDE bedöms överskrida gränsvärdet i fisk i samtliga vattenförekomster. Skälet för undantag är att det bedöms vara tekniskt omöjligt att sänka halterna av PBDE till de nivåer som motsvarar god kemisk ytvattenstatus. Problemet beror främst på påverkan från långväga luftburna föroreningar och bedöms ha en sådan omfattning och karaktär att det i dagsläget saknas tekniska förutsättningar att åtgärda det. De nuvarande halterna av PBDE (december 2015) får dock inte öka. Lokala påverkanskällor som bidrar till sänkt status för PBDE ska åtgärdas oavsett det mindre stränga kravet för atmosfärisk deposition (se övriga tidsfrister).


Kvicksilver och kvicksilverföreningar ■ Uppnår ej god kemisk ytvattenstatus Diffusa källor - Atmosfärisk deposition


▲ Motiveringstexten kan uppdateras av ansvarig länsstyrelse eller vattenmyndighet

Nr enl föreskrift (HVMFS 2013:19)	Skäl	Halt som ska uppnås	Nuvarande halt	Enhet
21	Omöjligt			

Ett undantag i form av mindre strängt krav har satts för kvicksilver (Hg). Halterna av kvicksilver bedöms överskrida gränsvärdet i fisk i samtliga vattenförekomster. Skälet för undantag är att det bedöms vara tekniskt omöjligt att sänka halterna av kvicksilver till de nivåer som motsvarar god kemisk ytvattenstatus. Den största påverkan av kvicksilver består av atmosfärisk deposition vars ursprung är långväga. I Sverige har en stor mängd av det nedfallande atmosfäriska kvicksilvret under lång tid ackumulerats. Problemet bedöms ha en sådan omfattning och karaktär att det i dagsläget saknas tekniska förutsättningar att åtgärda det. De nuvarande halterna av kvicksilver (december 2015) får dock inte öka. Lokala påverkanskällor som bidrar till sänkt status för Hg ska åtgärdas oavsett det mindre stränga kravet för atmosfärisk deposition (se övriga tidsfrister).

Referenser

The National Swedish Contaminant Monitoring Programme for Freshwater Biota, 2018 

Havs- och vattenmyndighetens föreskrifter (HVMFS 2019:25) om klassificering och miljö kvalitetsnormer avseende ytvatten 

Statusklassning

Status ?	Klassificering
- Ekologisk status	■ Måttlig
- Tillkomst/härkomst	■ Naturlig
- Kemisk status	■ Uppnår ej god
Ekologisk status - Biologiska kvalitetsfaktorer ?	
Påväxt-kiselalger	<input type="checkbox"/> Ej klassad
IPS-index för Kiselalger	<input type="checkbox"/> Ej klassad
ACID - Surhetsindex för vattendrag och sjöar	<input type="checkbox"/> Ej klassad
Bottenfauna	<input type="checkbox"/> Ej klassad
ASPT	<input type="checkbox"/> Ej klassad
DJ-index	<input type="checkbox"/> Ej klassad
Fisk	■ Måttlig
Fisk i rinnande vatten (VIX)	<input type="checkbox"/> Ej klassad
Fisk i rinnande vatten (VIXMORF)	<input type="checkbox"/> Ej klassad
Fisk i rinnande vatten (VIXh)	<input type="checkbox"/> Ej klassad
Fisk i rinnande vatten (VIXsm)	<input type="checkbox"/> Ej klassad
Ekologisk status - Fysikalisk-Kemiska kvalitetsfaktorer	
Näringsämnen	<input type="checkbox"/> Ej klassad

Försurning	<input checked="" type="checkbox"/> God
Särskilda förorenande ämnen	<input type="checkbox"/> Ej klassad
Koppar	
Zink	
Ekologisk status - Hydromorfologi	
Konnektivitet i vattendrag	<input type="checkbox"/> Ej klassad
Konnektivitet i uppströms och nedströms riktning i vattendrag	<input type="checkbox"/> Ej klassad
Konnektivitet i sidled till närområde och svämplan i vattendrag	<input type="checkbox"/> Ej klassad
Hydrologisk regim i vattendrag	<input checked="" type="checkbox"/> Otillfredsställande
Specifik flödesenergi i vattendrag	<input checked="" type="checkbox"/> Otillfredsställande
Volymsavvikelse i vattendrag	<input type="checkbox"/> Ej klassad
Avvikelse i flödets förändringstakt	<input type="checkbox"/> Ej klassad
Vattenståndets förändringstakt i vattendrag	<input type="checkbox"/> Ej klassad
Morfologiskt tillstånd i vattendrag	<input checked="" type="checkbox"/> Otillfredsställande
Vattendragsfårans form	<input checked="" type="checkbox"/> Otillfredsställande
Vattendragets planform	<input type="checkbox"/> Ej klassad
Vattendragsfårans bottensubstrat	<input type="checkbox"/> Ej klassad
Död ved i vattendrag	<input type="checkbox"/> Ej klassad
Strukturer i vattendraget	<input type="checkbox"/> Ej klassad
Vattendragsfårans kanter	<input checked="" type="checkbox"/> Otillfredsställande
Vattendragets närområde	<input checked="" type="checkbox"/> Otillfredsställande
Svämplanets strukturer och funktion i vattendrag	<input checked="" type="checkbox"/> Otillfredsställande
Kemisk status	
Prioriterade ämnen	<input checked="" type="checkbox"/> Uppnår ej god
Bromerad difenyleter	<input checked="" type="checkbox"/> Uppnår ej god
Kvicksilver och kvicksilverföreningar	<input checked="" type="checkbox"/> Uppnår ej god
Miljöproblem och påverkanskällor	
Påverkanskällor ?	
	Klassificering
Punktkällor - reningsverk	
Punktkällor - Bräddning	
Punktkällor - IED-industri	
Punktkällor - Inte IED-industri	
Punktkällor - Förorenade områden	
Punktkällor - Deponier	
Punktkällor - Lakvatten från gruvdrift	
Punktkällor - Vattenbruk	
Punktkällor - Andra signifikanta punktkällor	
Diffusa källor - Urban markanvändning	
Diffusa källor - Jordbruk	
Diffusa källor - Skogsbruk	
Diffusa källor - Transport och infrastruktur	

Diffusa källor - Förorenad mark/gammal industrimark	
Diffusa källor - Enskilda avlopp	
Diffusa källor - Atmosfärisk deposition	Betydande påverkan
Diffusa källor - Materialtäkt	
Diffusa källor - Vattenbruk	
Diffusa källor - Andra relevanta	
Vattenuttag eller vattenavledning - för jordbruk	
Vattenuttag eller vattenavledning för dricksvatten	
Vattenuttag eller vattenavledning - för industri	
Vattenuttag eller vattenavledning - för kylvatten	
Vattenuttag eller vattenavledning - för vattenbruk	
Vattenuttag eller vattenavledning - för vattenkraft	
Vattenuttag eller vattenavledning - annat	
Förändring av konnektivitet genom dammar, barriärer och slussar - för vattenkraft	
Förändring av konnektivitet genom dammar, barriärer och slussar - för dricksvatten	
Förändring av konnektivitet genom dammar, barriärer och slussar - för översvämningsskydd	
Förändring av konnektivitet genom dammar, barriärer och slussar - för bevattning	
Förändring av konnektivitet genom dammar, barriärer och slussar - för turism och rekreation	
Förändring av konnektivitet genom dammar, barriärer och slussar - för industrin	
Förändring av konnektivitet genom dammar, barriärer och slussar - för sjöfart	
Förändring av konnektivitet genom dammar, barriärer och slussar - Annat	
Förändring av konnektivitet genom dammar, barriärer och slussar - okända eller föråldrade	
Förändring av hydrologisk regim - jordbruk	Betydande påverkan
Förändring av hydrologisk regim - Sjöfart	
Förändring av hydrologisk regim - vattenkraft	
Förändring av hydrologisk regim - offentlig vattenförsörjning	
Förändring av hydrologisk regim - fiske och vattenbruk	
Förändring av hydrologisk regim - annat	
Fysisk förlust av hela eller delar av vattenförekomster	
Förändring av morfologiskt tillstånd - för översvämningsskydd	
Förändring av morfologiskt tillstånd - för jordbruket	Betydande påverkan
Förändring av morfologiskt tillstånd - för sjöfart	
Förändring av morfologiskt tillstånd - annat	
Förändring av morfologiskt tillstånd - okända eller föråldrade	
Andra hydromorfologiska förändringar	
Introducerade sjukdomar eller arter	

Exploatering eller borttagande av djur eller växter

Nedskräpning, olaglig avfallsdumpning

Annan signifikant påverkan

Okänd signifikant påverkan

Historisk förorening

Åtgärder

Här presenteras de föreslagna och genomförda åtgärderna för vattenförekomsten.

Juridiskt bindande åtgärder i Vattenmyndigheternas åtgärdsprogram

Vattenmyndigheternas åtgärdsprogram innehåller de åtgärder som myndigheter och kommuner behöver genomföra för att miljökvalitetsnormerna ska följas. Åtgärdsprogrammen för respektive vattendistrikt hittar du på www.vattenmyndigheterna.se.

Åtgärderna i åtgärdsprogrammet är administrativa åtgärder som är juridiskt bindande. Dessa syftar till att bana väg för de åtgärder som genomförs direkt i vattenmiljöerna för att förbättra vattnets ekologiska och kemiska status.

Möjliga, planerade, pågående och genomförda åtgärder för bättre vattenkvalitet

Nedan visas genomförda och planerade åtgärder samt föreslagna åtgärder som kan behöva genomföras för att uppnå bättre vattenkvalitet.

Åtgärderna är inte juridiskt bindande, utan en del i den långsiktiga planeringen för bättre vatten. Det kan finnas ytterligare åtgärder som av olika anledning ännu inte blivit registrerade. Vattenmyndigheterna välkomnar synpunkter och konkreta förbättringsförslag på föreslagna åtgärder.

Möjliga åtgärder i Förvaltningscykel 3 (8 st)

Åtgärd	Åtgärdskategori	Åtgärdsplats	Effekter	Storlek	Tidsspänn	Totalkostnad	Flaggor
Anpassad skyddszon - hög erosionsrisk vid WA29868348	Anpassad skyddszon - hög erosionsrisk	Bodaån: Kyrksjön - Spillen	Minskning Totalfosfor 17 kg/år	0,09 ha	2021 - 2027		
Anpassad skyddszon - medel erosionsrisk vid WA29868348	Anpassad skyddszon - medel erosionsrisk	Bodaån: Kyrksjön - Spillen	Minskning Totalfosfor 4 kg/ år	0,1 ha	2021 - 2027		
Biotopvård i vattendrag i Bodaån: Kyrksjön - Spillen	Biotopvård i vattendrag	Bodaån: Kyrksjön - Spillen	Ökning Habitat m2	36 000 m2	-		
Ekologiskt funktionell kantzon skogsbruk	Ekologiskt funktionella kantzoner-skogsbruk	Bodaån: Kyrksjön - Spillen			-		
God miljöhänsyn vid kvävegödsling	God miljöhänsyn vid kvävegödsling	Bodaån: Kyrksjön - Spillen			-		
Hänsyn vid dikning	Hänsyn vid dikning	Bodaån: Kyrksjön - Spillen			-		
Lokalt anpassad kantzon i Bodaån: Kyrksjön - Spillen	Lokalt anpassad kantzon	Bodaån: Kyrksjön - Spillen			-		
Skyddszon - hög erosionsrisk vid WA29868348	Skyddszon - hög erosionsrisk	Bodaån: Kyrksjön - Spillen	Minskning Totalfosfor 2 kg/ år	0,1 ha	2021 - 2027		

Möjliga åtgärder (15 st)

Förslag på åtgärder som är möjliga att genomföra eller skulle behöva genomföras för att nå god vattenstatus.

Åtgärd	Åtgärdskategori	Åtgärdsplats	Effekter	Storlek	Tidsspänn	Totalkostnad	Flaggor
--------	-----------------	--------------	----------	---------	-----------	--------------	---------

Anpassad skyddszon - hög erosionsrisk vid WA29868348	Anpassad skyddszon - hög erosionsrisk	Bodaån: Kyrksjön - Spillen	Minskning Totalfosfor 17 kg/år	0,09 ha	2021 - 2027
Anpassad skyddszon - hög erosionsrisk vid WA29868348	Anpassad skyddszon - hög erosionsrisk	Bodaån: Kyrksjön - Spillen	Minskning Totalfosfor 17 kg/år	0,09 ha	2021 - 2027
Anpassad skyddszon - medel erosionsrisk vid WA29868348	Anpassad skyddszon - medel erosionsrisk	Bodaån: Kyrksjön - Spillen	Minskning Totalfosfor 4 kg/år	0,1 ha	2021 - 2027
Anpassad skyddszon - medel erosionsrisk vid WA29868348	Anpassad skyddszon - medel erosionsrisk	Bodaån: Kyrksjön - Spillen	Minskning Totalfosfor 4 kg/år	0,1 ha	2021 - 2027
Anpassade skydds zoner på åkermark vid SE642348-151501	Anpassade skydds zoner på åkermark	Bodaån: Kyrksjön - Spillen	Minskning Totalfosfor till hav (inkl. retention) 5 kg/år Minskning Totalfosfor inkl. marginaleffekt 43 kg/år Minskning Totalkväve till hav (inkl. retention) 1 kg/år Minskning Totalkväve 2 kg/år Minskning Totalfosfor 44 kg/år	21 st	-
Biotopvård i vattendrag i Bodaån: Kyrksjön - Spillen	Biotopvård i vattendrag	Bodaån: Kyrksjön - Spillen	Ökning Habitat m2	36 000 m2	-
Ekologiskt funktionell kantzon i närområde - Bodaån: Kyrksjön - Spillen	Ekologiskt funktionella kantzoner	Bodaån: Kyrksjön - Spillen		82 ha	-
Ekologiskt funktionell kantzon skogsbruk	Ekologiskt funktionella kantzoner-skogsbruk	Bodaån: Kyrksjön - Spillen			-
God miljöhänsyn vid kvävegödsling	God miljöhänsyn vid kvävegödsling	Bodaån: Kyrksjön - Spillen			-
Hänsyn vid dikning	Hänsyn vid dikning	Bodaån: Kyrksjön - Spillen			-
Lokalt anpassad kantzon i Bodaån: Kyrksjön - Spillen	Lokalt anpassad kantzon	Bodaån: Kyrksjön - Spillen			-
Skyddszon - hög erosionsrisk vid WA29868348	Skyddszon - hög erosionsrisk	Bodaån: Kyrksjön - Spillen	Minskning Totalfosfor 2 kg/år	0,1 ha	2021 - 2027
Skyddszon - hög erosionsrisk vid WA29868348	Skyddszon - hög erosionsrisk	Bodaån: Kyrksjön - Spillen	Minskning Totalfosfor 2 kg/år	0,1 ha	2021 - 2027

Våtmark - fosfordamm vid SE642348-151501	Våtmark - fosfordamm	Bodaån: Kyrksjön - Spillen	Minskning Totalfosfor till hav (inkl. retention) 4 kg/år Minskning Totalfosfor inkl. marginaleffekt 31 kg/år Minskning Totalkväve till hav (inkl. retention) 12 kg/år Minskning Totalkväve 20 kg/år Minskning Totalfosfor 39 kg/år	0,28 ha	-		
Åtgärdande av EA till normal skyddsnivå vid SE642348-151501	Åtgärdande av EA till normal skyddsnivå	Bodaån: Kyrksjön - Spillen	Minskning Totalfosfor till hav (inkl. retention) 1 kg/år Minskning Totalfosfor inkl. marginaleffekt 10 kg/år Minskning Totalkväve till hav (inkl. retention) 2 kg/år Minskning Totalkväve 4 kg/år Minskning Totalfosfor 10 kg/år	41 st	-	3 000 000 kr	

Genomförda åtgärder (5 st)

Åtgärder som har genomförts i eller kring vattenförekomsten eller har en effekt på vattenförekomsten

Åtgärd	Åtgärdskategori	Åtgärdsplats	Effekter	Storlek	Tidsspann	Flaggor	Totalkostnad
Miljöersättning fånggröda	Fånggrödor med höstnedbrukning		Minskning Totalkväve kg/år	5 ha	2010 - 2014		
Miljöersättning ekologisk odling	Odling utan bekämpningsmedel			3 ha	2010 - 2014		
Miljöersättning extensiv vallodling	Vallodling i slättlandskapet (enligt miljöstödet)		Minskning Totalkväve st/år Minskning Totalfosfor st/år	180 ha	2010 - 2014		
Miljöersättning vårbearbetning	Vårbearbetning		Minskning Totalkväve kg/år Minskning Totalfosfor kg/år	10 ha	2010 - 2014		
VA-planering - Västervik kommun	Övrig åtgärd – ej specificerad i åtgärdsbiblioteket	Västervik		1 st	- 2013		

Skyddade områden

Område

Avloppskänsliga områden, inlandsvatten, fosfor
Känsliga jordbruksområden

EUID

SELK001
SENI1

Områdestyp

Avloppsvattendirektivet
Nitratkänsliga områden

Typning

Värde

Typindelning/Typtillhörighet ?

Vattentyp - Vattendrag

Limnisk vattentypsregion	Södra Sverige (1)
Tillrinningsområdets storlek (km2)	≤ 100 (L)

Vattenversion

I följande versioner har detta objekt existerat

Version

Ytvatten innan versionshantering

SVAR_2010_1

SVAR_2012_2

SVAR_2016

Datum

2011-05-09 12:09

2011-10-17 12:07

2012-11-08 09:07

2017-06-20 09:29

Cykel

Förvaltningscykel 1 (2004 - 2009)

Förvaltningscykel 2 (2010 - 2016)

Förlängning av förvaltningscykel 2

Förvaltningscykel 3 (2017 - 2021)

Vattentyp

Vattenförekomst

Vattenförekomst

Vattenförekomst

Vattenförekomst

Kontakta Länsstyrelsen i Kalmar

E-post H-DL-Beredningssekretariatet@lansstyrelsen.se

Hemsida <http://www.lansstyrelsen.se/kalmar/sv/miljo-och-klimat/vatten-och-vattenanvandning/vattenforvaltning/Pages/beredningssekr.aspx>