

Övrekvarnsälven - WA31006019 / SE657974-140694



Vattenkategori	Vattendrag	Län	Värmland - 17
Typ	Vattenförekomst	Kommun	Kristinehamn - 1781
Distrikt	5. Västerhavet (nationell del) - SE5	Längd (km)	8,3
Huvudavrinningsområde	Göta älv - SE108000		

Mer information <http://viss.lansstyrelsen.se/Waters.aspx?waterMSCD=WA31006019>

Miljö kvalitetsnorm

Ekologisk status

Kvalitetskrav

■ God ekologisk status 2027

Version: Beslutad

Beskrivning

▲ *Motiveringstexter kan uppdateras av ansvarig länsstyrelse eller vattenmyndighet*

Undantag

Kvalitetsfaktor	Påverkanstryck	Tidsfrist	Mindre strängt krav	Skäl
Fisk	Förändring av hydrologisk regim - jordbruk	2027		Tekniska skäl

Motivering

Vattenförekomsten uppnår inte god status på grund av hydromorfologisk påverkan från jordbruk. Åtgärder ska genomföras för att minska påverkan så att god status kan nås. Vattenförekomstens återhämtning tar tid och åtgärder bör därför sättas in så snart som möjligt för att nå målet. Tidsfrist gäller till 2027 med skälet att det inte är tekniskt möjligt att nå god status tidigare på grund av kunskapsbrist.

Kvalitetsfaktor	Påverkanstryck	Tidsfrist	Mindre strängt krav	Skäl
Hydrologisk regim i vattendrag	Förändring av hydrologisk regim - jordbruk	2027		Tekniska skäl

Motivering

Vattenförekomsten uppnår inte god status för hydrologisk regim/hydrografiska villkor på grund av påverkan från jordbruk. Åtgärder ska genomföras för att minska påverkan så att god status kan nås. Vattenförekomstens återhämtning tar tid och åtgärder bör därför sättas in så snart som möjligt för att nå målet. Tidsfrist till 2027 gäller för hydrologisk regim/hydrografiska villkor med skälet att det inte är tekniskt möjligt att nå god status tidigare.

Kvalitetsfaktor	Påverkanstryck	Tidsfrist	Mindre strängt krav	Skäl
Morfologiskt tillstånd i vattendrag	Förändring av morfologiskt tillstånd - för jordbruket	2027		Tekniska skäl

Motivering

Vattenförekomsten uppnår inte god status för morfologiskt tillstånd på grund av påverkan från jordbruk. Åtgärder ska genomföras för att minska påverkan så att god status kan nås. Vattenförekomstens återhämtning tar tid och åtgärder bör därför sättas in så snart som möjligt för att nå målet. Tidsfrist till 2027 gäller för morfologiskt tillstånd med skälet att det inte är tekniskt möjligt att nå god status tidigare.

Kvalitetsfaktorer

Morfologiskt tillstånd i vattendrag

Kvalitetsfaktor	Påverkanstryck	Tidsfrist	Mindre strängt krav	Skäl
Konnektivitet i vattendrag	Förändring av konnektivitet genom dammar, barriärer och slussar– Annat	2027		Tekniska skäl

Motivering


Vattenförekomsten uppnår inte god status för konnektivitet på grund av en eller flera typer av påverkan, som framgår av påverkansbedömningen. Åtgärder ska genomföras för att minska påverkan så att god status kan uppnås. Vattenförekomstens återhämtning tar tid och åtgärder bör därför sättas in så snart som möjligt för att nå målet. Tidsfrist till 2027 gäller för konnektivitet med skälet att det inte är tekniskt möjligt att nå god status tidigare.

Kvalitetsfaktor	Påverkanstryck	Tidsfrist	Mindre strängt krav	Skäl
Fisk	Förändring av konnektivitet genom dammar, barriärer och slussar– Annat	2027		Tekniska skäl

Motivering

Vattenförekomsten uppnår inte god status på grund av en eller flera typer av hydromorfologisk påverkan, som framgår av påverkansbedömningen. Åtgärder ska genomföras för att minska påverkan så att god status kan uppnås. Vattenförekomstens återhämtning tar tid och åtgärder bör därför sättas in så snart som möjligt för att nå målet. Tidsfrist gäller till 2027 med skälet att det inte är tekniskt möjligt att nå god status tidigare.

Referenser

Havs- och vattenmyndighetens föreskrifter (HVMFS 2019:25) om klassificering och miljökvalitetsnormer avseende ytvatten 

Kemisk ytvattenstatus

Kvalitetskrav God kemisk ytvattenstatus

Undantag - Mindre stränga krav

Bromerad difenyleter

Kvalitetskrav

Uppnår ej god kemisk ytvattenstatus

Tidpunkt Påverkanstryck

Diffusa källor - Atmosfärisk deposition

▲ Motiveringstexten kan uppdateras av ansvarig länsstyrelse eller vattenmyndighet

Nr enl föreskrift (HVMFS)	Skäl	Halt som ska uppnås	Nuvarande halt	Enhet
2013:19	Omöjligt			
5				

Ett undantag i form av mindre strängt krav har satts för bromerade difenyletrar (kongenerna 28, 47, 99, 100, 153 och 154), även kallade polybromerade difenyletrar (PBDE). Halterna av PBDE bedöms överskrida gränsvärdet i fisk i samtliga vattenförekomster. Skälet för undantag är att det bedöms vara tekniskt omöjligt att sänka halterna av PBDE till de nivåer som motsvarar god kemisk ytvattenstatus. Problemet beror främst på påverkan från långväga luftburna föroreningar och bedöms ha en sådan omfattning och karaktär att det i dagsläget saknas tekniska förutsättningar att åtgärda det. De nuvarande halterna av PBDE (december 2015) får dock inte öka. Lokala påverkanskällor som bidrar till sänkt status för PBDE ska åtgärdas oavsett det mindre stränga kravet för atmosfärisk deposition (se övriga tidsfrister).

Kvicksilver och kvicksilverföreningar



Uppnår ej god kemisk ytvattenstatus

Diffusa källor - Atmosfärisk deposition

▲ Motiveringstexten kan uppdateras av ansvarig länsstyrelse eller vattenmyndighet

Nr enl föreskrift (HVMFS)	Skäl	Halt som ska uppnås	Nuvarande halt	Enhet
2013:19	Omöjligt			
21				

Ett undantag i form av mindre strängt krav har satts för kvicksilver (Hg). Halterna av kvicksilver bedöms överskrida gränsvärdet i fisk i samtliga vattenförekomster. Skälet för undantag är att det bedöms vara tekniskt omöjligt att sänka halterna av kvicksilver till de nivåer som motsvarar god kemisk ytvattenstatus. Den största påverkan av kvicksilver består av atmosfärisk deposition vars ursprung är långväga. I Sverige har en stor mängd av det nedfallande atmosfäriska kvicksilvret under lång tid ackumulerats. Problemet bedöms ha en sådan omfattning och karaktär att det i dagsläget saknas tekniska förutsättningar att åtgärda det. De nuvarande halterna av kvicksilver (december 2015) får dock inte öka. Lokala påverkanskällor som bidrar till sänkt status för Hg ska åtgärdas oavsett det mindre stränga kravet för atmosfärisk deposition (se övriga tidsfrister).

ReferenserThe National Swedish Contaminant Monitoring Programme for Freshwater Biota, 2018 Havs- och vattenmyndighetens föreskrifter (HVMFS 2019:25) om klassificering och miljö kvalitetsnormer avseende ytvatten **Statusklassning**

Status ?	Klassificering
- Ekologisk status	<input type="checkbox"/> Måttlig
- Tillkomst/härkomst	<input type="checkbox"/> Naturlig
- Kemisk status	<input type="checkbox"/> Uppnår ej god

Ekologisk status - Biologiska kvalitetsfaktorer ?

Påväxt-kiselalger	<input type="checkbox"/> Ej klassad
IPS-index för Kiselalger	<input type="checkbox"/> Ej klassad
ACID - Surhetsindex för vattendrag och sjöar	<input type="checkbox"/> Ej klassad
Bottenfauna	<input type="checkbox"/> Ej klassad
ASPT	<input type="checkbox"/> Ej klassad
DJ-index	<input type="checkbox"/> Ej klassad
Fisk	<input type="checkbox"/> Måttlig
Fisk i rinnande vatten (VIX)	<input type="checkbox"/> God
Fisk i rinnande vatten (VIXMORF)	
Fisk i rinnande vatten (VIXh)	

Ekologisk status - Fysikalisk-Kemiska kvalitetsfaktorer

Näringsämnen	<input type="checkbox"/> Ej klassad
Försurning	<input checked="" type="checkbox"/> God
Särskilda förorenande ämnen	<input type="checkbox"/> Ej klassad
Koppar	
Zink	

Ekologisk status - Hydromorfologi









Konnektivitet i vattendrag	<input checked="" type="checkbox"/> Dålig
Konnektivitet i uppströms och nedströms riktning i vattendrag	<input checked="" type="checkbox"/> Dålig
Konnektivitet i sidled till närområde och svämplan i vattendrag	
Hydrologisk regim i vattendrag	<input checked="" type="checkbox"/> Otillfredsställande
Specifik flödesenergi i vattendrag	<input checked="" type="checkbox"/> Otillfredsställande
Volymsavvikelse i vattendrag	<input type="checkbox"/> Ej klassad
Avvikelse i flödets förändringstakt	<input type="checkbox"/> Ej klassad
Vattenståndets förändringstakt i vattendrag	<input type="checkbox"/> Ej klassad
Morfologiskt tillstånd i vattendrag	<input checked="" type="checkbox"/> Otillfredsställande
Vattendragsfårans form	<input checked="" type="checkbox"/> Otillfredsställande
Vattendragets planform	<input checked="" type="checkbox"/> Otillfredsställande
Vattendragsfårans bottensubstrat	<input checked="" type="checkbox"/> Otillfredsställande
Död ved i vattendrag	
Strukturer i vattendraget	<input checked="" type="checkbox"/> Otillfredsställande
Vattendragsfårans kanter	<input checked="" type="checkbox"/> Otillfredsställande
Vattendragets närområde	<input checked="" type="checkbox"/> Måttlig
Svämplanets strukturer och funktion i vattendrag	<input checked="" type="checkbox"/> Måttlig

Kemisk status

Prioriterade ämnen	<input checked="" type="checkbox"/> Uppnår ej god
Bromerad difenyleter	<input checked="" type="checkbox"/> Uppnår ej god
Kvikksilver och kvicksilverföreningar	<input checked="" type="checkbox"/> Uppnår ej god

Miljöproblem och påverkanskällor**Påverkanskällor ?****Klassificering**

Punktkällor - reningsverk
Punktkällor - Bräddning
Punktkällor - IED-industri
Punktkällor - Inte IED-industri
Punktkällor - Förorenade områden
Punktkällor - Deponier
Punktkällor - Lakvatten från gruvdrift
Punktkällor - Vattenbruk
Punktkällor - Andra signifikanta punktkällor
Diffusa källor - Urban markanvändning

Diffusa källor - Jordbruk	
Diffusa källor - Skogsbruk	 Ej betydande påverkan
Diffusa källor - Transport och infrastruktur	
Diffusa källor - Förorenad mark/gammal industrimark	
Diffusa källor - Enskilda avlopp	
Diffusa källor - Atmosfärisk deposition	 Betydande påverkan
Diffusa källor - Materialtäkt	
Diffusa källor - Vattenbruk	
Diffusa källor - Andra relevanta	
Vattenuttag eller vattenavledning - för jordbruk	
Vattenuttag eller vattenavledning för dricksvatten	
Vattenuttag eller vattenavledning - för industri	
Vattenuttag eller vattenavledning - för kylvatten	
Vattenuttag eller vattenavledning - för vattenbruk	
Vattenuttag eller vattenavledning - för vattenkraft	
Vattenuttag eller vattenavledning - annat	
Förändring av konnektivitet genom dammar, barriärer och slussar - för vattenkraft	
Förändring av konnektivitet genom dammar, barriärer och slussar - för dricksvatten	
Förändring av konnektivitet genom dammar, barriärer och slussar - för översvämningsskydd	
Förändring av konnektivitet genom dammar, barriärer och slussar - för bevattning	
Förändring av konnektivitet genom dammar, barriärer och slussar - för turism och rekreation	
Förändring av konnektivitet genom dammar, barriärer och slussar - för industrin	
Förändring av konnektivitet genom dammar, barriärer och slussar - för sjöfart	
Förändring av konnektivitet genom dammar, barriärer och slussar - Annat	 Betydande påverkan
Förändring av konnektivitet genom dammar, barriärer och slussar - okända eller föråldrade	 Ej klassad
Förändring av hydrologisk regim - jordbruk	 Betydande påverkan
Förändring av hydrologisk regim - Sjöfart	
Förändring av hydrologisk regim - vattenkraft	
Förändring av hydrologisk regim - offentlig vattenförsörjning	
Förändring av hydrologisk regim - fiske och vattenbruk	
Förändring av hydrologisk regim - annat	 Ej klassad
Fysisk förlust av hela eller delar av vattenförekomster	
Förändring av morfologiskt tillstånd - för översvämningsskydd	
Förändring av morfologiskt tillstånd - för jordbruket	 Betydande påverkan
Förändring av morfologiskt tillstånd - för sjöfart	
Förändring av morfologiskt tillstånd - annat	 Betydande påverkan

Förändring av morfologiskt tillstånd - okända eller föråldrade

Andra hydromorfologiska förändringar

Introducerade sjukdomar eller arter

Exploatering eller borttagande av djur eller växter

Nedskräpning, olaglig avfallsdumpning

Annan signifikant påverkan

Okänd signifikant påverkan

Historisk förorening

Åtgärder

Här presenteras de föreslagna och genomförda åtgärderna för vattenförekomsten.

Juridiskt bindande åtgärder i Vattenmyndigheternas åtgärdsprogram

Vattenmyndigheternas åtgärdsprogram innehåller de åtgärder som myndigheter och kommuner behöver genomföra för att miljö kvalitetsnormerna ska följas. Åtgärdsprogrammen för respektive vattendistrikt hittar du på www.vattenmyndigheterna.se.

Åtgärderna i åtgärdsprogrammet är administrativa åtgärder som är juridiskt bindande. Dessa syftar till att bana väg för de åtgärder som genomförs direkt i vattenmiljöerna för att förbättra vattnets ekologiska och kemiska status.

Möjliga, planerade, pågående och genomförda åtgärder för bättre vattenkvalitet

Nedan visas genomförda och planerade åtgärder samt föreslagna åtgärder som kan behöva genomföras för att uppnå bättre vattenkvalitet. Åtgärderna är inte juridiskt bindande, utan en del i den långsiktiga planeringen för bättre vatten. Det kan finnas ytterligare åtgärder som av olika anledning ännu inte blivit registrerade. Vattenmyndigheterna välkomnar synpunkter och konkreta förbättringsförslag på föreslagna åtgärder.

Möjliga åtgärder i Förvaltningscykel 3 (11 st)							
Åtgärd	Åtgärdskategori	Åtgärdsplats	Effekter	Storlek	Tidsspann	Totalkostnad	Flaggor
Biotopvård i vattendrag - Övrekvärnsälven	Biotopvård i vattendrag	Övrekvärnsälven			-		
Ekologiskt funktionell kantzon skogsbruk	Ekologiskt funktionella kantzoner-skogsbruk	Övrekvärnsälven			-		
God miljöhänsyn vid kvävegödsling	God miljöhänsyn vid kvävegödsling	Övrekvärnsälven			-		
Hänsyn vid dikning	Hänsyn vid dikning	Övrekvärnsälven			-		
Möjliggöra upp- och nedströms passage - 200 m N Kvarndammen, Övrekvärnsälven	Möjliggöra upp- och nedströms passage	6578308 - 1405452		1,5 m	-		
Möjliggöra upp- och nedströms passage - 250 m Ö Sunneberg, Övrekvärnsälven	Möjliggöra upp- och nedströms passage	6578529 - 1404101		0,3 m	-		
Möjliggöra upp- och nedströms passage - Hembygdsgården, Övrekvärnsälven	Möjliggöra upp- och nedströms passage	6578215 - 1404552		1 m	-		
Möjliggöra upp- och nedströms passage - Kvarndammen, Övrekvärnsälven	Möjliggöra upp- och nedströms passage	6578170 - 1405304		3,5 m	-		
Möjliggöra upp- och nedströms passage - Mellankvarn, Övrekvärnsälven	Möjliggöra upp- och nedströms passage	6578204 - 1404705		2 m	-		

Möjliggöra upp- och nedströms passage - Utloppet St. Vilången/ Övrekvärnsälven	Möjliggöra upp- och nedströms passage	6582000 - 1410000	1,5 m	-
Omläggning av trumma - 200 m Ö Sunneberg, Övrekvärnsälven	Omläggning/byte av vägtrumma	6578542 - 1404054	1 st	-

Möjliga åtgärder i Förvaltningscykel 2 (20 st)

Förslag på åtgärder som är möjliga att genomföra eller skulle behöva genomföras för att nå god vattenstatus.

Åtgärd	Åtgärdskategori	Åtgärdsplats	Effekter	Storlek	Tidsspänn	Totalkostnad	Flaggor
Anpassade skydds zoner på åkermark vid SE657974-140694	Anpassade skydds zoner på åkermark	Övrekvärnsälven	Minskning Totalfosfor till hav (inkl. retention) 2 kg/år Minskning Totalfosfor inkl. marginaleffekt 7 kg/år Minskning Totalkväve till hav (inkl. retention) 2 kg/år Minskning Totalkväve 2 kg/år Minskning Totalfosfor 7 kg/år	5,4 st	-		
Biotopvård i vattendrag - Övrekvärnsälven	Biotopvård i vattendrag	Övrekvärnsälven			-		
Ekologiskt funktionella kant zoner - Övrekvärnsälven	Ekologiskt funktionella kant zoner	Övrekvärnsälven		10 ha	-		
Ekologiskt funktionell kant zon skogsbruk	Ekologiskt funktionella kant zoner-skogsbruk	Övrekvärnsälven			-		
God miljöhänsyn vid kvävegödsling	God miljöhänsyn vid kvävegödsling	Övrekvärnsälven			-		
Hänsyn vid dikning	Hänsyn vid dikning	Övrekvärnsälven			-		
Återskapa ekologiskt funktionell kant zon i urban miljö för Övrekvärnsälven	Kant zoner – urban markanvändning	Övrekvärnsälven		1,2 ha	2022 - 2027		
Möjliggöra upp- och nedströms passage - 200 m N Kvarndammen, Övrekvärnsälven	Möjliggöra upp- och nedströms passage	6578308 - 1405452		1,5 m	-	750 000 kr	
Möjliggöra upp- och nedströms passage - 250 m Ö Sunneberg, Övrekvärnsälven	Möjliggöra upp- och nedströms passage	6578529 - 1404101		0,3 m	-	100 000 kr	
Möjliggöra upp- och nedströms passage - Hembygdsgården, Övrekvärnsälven	Möjliggöra upp- och nedströms passage	6578215 - 1404552		1 m	-	500 000 kr	
Möjliggöra upp- och nedströms passage - Kvarndammen, Övrekvärnsälven	Möjliggöra upp- och nedströms passage	6578170 - 1405304		3,5 m	-	1 800 000 kr	

Möjliggöra upp- och nedströms passage - Mellankvarn, Övrekvarnsälven	Möjliggöra upp- och nedströms passage	6578204 - 1404705		2 m	-	1 000 000 kr
Möjliggöra upp- och nedströms passage - Utloppet St. Vilången/ Övrekvarnsälven	Möjliggöra upp- och nedströms passage	6582000 - 1410000		1,5 m	-	750 000 kr
Omläggning av trumma - 200 m Ö Sunneberg, Övrekvarnsälven	Omläggning/byte av vägtrumma	6578542 - 1404054		1 st	-	200 000 kr
Strukturkalkning vid SE657974-140694	Strukturkalkning	Övrekvarnsälven	Minskning Totalfosfor till hav (inkl. retention) 1 kg/år Minskning Totalfosfor inkl. marginaleffekt 2 kg/år Minskning Totalkväve till hav (inkl. retention) 0 kg/år Minskning Totalkväve 0 kg/år Minskning Totalfosfor 2 kg/år	19 ha	-	
Tvästegsdiken vid SE657974-140694	Tvästegsdiken	Övrekvarnsälven	Minskning Totalfosfor till hav (inkl. retention) 0 kg/år Minskning Totalfosfor inkl. marginaleffekt 2 kg/år Minskning Totalkväve till hav (inkl. retention) 36 kg/år Minskning Totalkväve 47 kg/år Minskning Totalfosfor 2 kg/år	240 m	-	

Våtmark - fosfordamm vid SE657974-140694	Våtmark - fosfordamm	Övrekvarnsälven	Minskning Totalfosfor till hav (inkl. retention) 2 kg/år Minskning Totalfosfor inkl. marginaleffekt 5 kg/år Minskning Totalkväve till hav (inkl. retention) 16 kg/år Minskning Totalkväve 21 kg/år Minskning Totalfosfor 7 kg/år	0,083 ha -		
Våtmark för näringsretention vid SE657974-140694	Våtmark för näringsretention	Övrekvarnsälven	Minskning Totalfosfor till hav (inkl. retention) 1 kg/år Minskning Totalfosfor inkl. marginaleffekt 3 kg/år Minskning Totalkväve till hav (inkl. retention) 270 kg/år Minskning Totalkväve 360 kg/år Minskning Totalfosfor 3 kg/år	2,1 ha -		590 000 kr
Åtgärdande av EA från normal skyddsnivå till hög skyddsnivå vid SE657974-140694	Åtgärdande av EA från normal skyddsnivå till hög skyddsnivå	Övrekvarnsälven	Minskning Totalfosfor till hav (inkl. retention) 1 kg/år Minskning Totalfosfor inkl. marginaleffekt 2 kg/år Minskning Totalkväve till hav (inkl. retention) 110 kg/år Minskning Totalkväve 200 kg/år Minskning Totalfosfor 2 kg/år	36 st -		690 000 kr

Åtgärdande av EA till normal skyddsnivå vid SE657974-140694	Åtgärdande av EA till normal skyddsnivå	Övrekvarnsälven	Minskning Totalfosfor till hav (inkl. retention) 5 kg/år Minskning Totalfosfor inkl. marginaleffekt 18 kg/år Minskning Totalkväve till hav (inkl. retention) 17 kg/år Minskning Totalkväve 30 kg/år Minskning Totalfosfor 18 kg/år	32 st	-	3 500 000 kr
---	---	-----------------	---	-------	---	--------------

Genomförda åtgärder (3 st)

Åtgärder som har genomförts i eller kring vattenförekomsten eller har en effekt på vattenförekomsten

Åtgärd	Åtgärdskategori	Åtgärdsplats	Effekter	Storlek	Tidsspänn	Flaggor	Totalkostnad
Miljöersättning miljöskyddsåtgärder	Miljöskyddsåtgärder enligt miljöstödet		Minskning Totalkväve kg/år Minskning Totalfosfor kg/år	31 ha	2010 - 2014		
Skyddszon	Skyddszon på åkermark	Övrekvarnsälven	Minskning Totalfosfor kg/år	0,82 ha	2017 -		
Miljöersättning extensiv vallodling	Vallodling i slättlandskapet (enligt miljöstödet)		Minskning Totalkväve st/år Minskning Totalfosfor st/år	11 ha	2010 - 2014		

Miljöövervakning

Övervakningsstation	Program	Undersökning	Programspecifikt ID	Programspecifikt namn
Vilångsbäcken, hedeuhult	KEU, Värmlands län	Vattenkemi i vattendrag	17STA2646	Vilångsbäcken, hedeuhult
Vilångsbäcken, Stakängen	KEU, Värmlands län	Bottenfauna	17ELF0611	Vilångsbäcken, Stakängen
Vilångsbäcken, Stakängen	KEU, Värmlands län	Elfiske	17ELF0611	Vilångsbäcken, Stakängen
Vilångsbäcken, Hembygdsgården	Validerande undersökningar, Värmlands län	Elfiske i vattendrag		Vilångsbäcken, Hembygdsgården
Vilångsbäcken, Nedströms kvarndammen	Validerande undersökningar, Värmlands län	Elfiske i vattendrag		Vilångsbäcken, Nedströms kvarndammen
Vilångsbäcken, Norr om kvarndammen	Validerande undersökningar, Värmlands län	Elfiske i vattendrag		Vilångsbäcken, Norr om kvarndammen
Vilångsbäcken, Stampbron	Validerande undersökningar, Värmlands län	Elfiske i vattendrag		Vilångsbäcken, Stampbron

Skyddade områden

Område	EUID	Områdestyp
Avloppskänsliga områden, inlandsvatten, fosfor	SELK001	Avloppsvattendirektivet
Känsliga jordbruksområden	SENI1	Nitratkänsliga områden

Typtillhörighet

Värde

Typindelning/Typtillhörighet ?

Vattentyp - Vattendrag 1LM

Limnisk vattentypsregion	Södra Sverige (1)
Tillrinningsområdets storlek (km2)	≤ 100 (L)
Vattendraglutning (%)	0,1 - 2 (M)

Vatten som ingår i förekomsten

Dessa rinnsträckor och vattenytor ingår i SMHI:s Hydrologiska nätverk som bygger på översiktskartan (1:250 000) som är byggstenar till att skapa vattenförekomster för sjöar och vattendrag.

Den hydrologiska ordningen visar vilken ordning rinnsträckorna och vattenytorna ligger i förekomsten från nedströms och uppåt.

Ordning	RSTID/VYID	VName / RName	Name	Linjekod/Ytkod
0	65793641406471	Övrekrvarsälven		Vattendrag

Vattenversion

I följande versioner har detta objekt existerat

Version	Datum
Ytvatten innan versionshantering	2011-05-09 12:09
SVAR_2010_1	2011-10-17 12:07
SVAR_2012_2	2012-11-08 09:07
SVAR_2016	2017-06-20 09:29

Cykel	Vattentyp
Förvaltningscykel 1 (2004 - 2009)	Vattenförekomst
Förvaltningscykel 2 (2010 - 2016)	Vattenförekomst
Förlängning av förvaltningscykel 2	Vattenförekomst
Förvaltningscykel 3 (2017 - 2021) (aktuell)	Vattenförekomst

Kontakta Länsstyrelsen i Värmland

E-post beredningssekretariatet.varmland@lansstyrelsen.se

Hemsida <http://www.lansstyrelsen.se/varmland/Sv/miljo-och-klimat/vatten-och-vattenanvandning/vattenforvaltning/Pages/index.aspx>