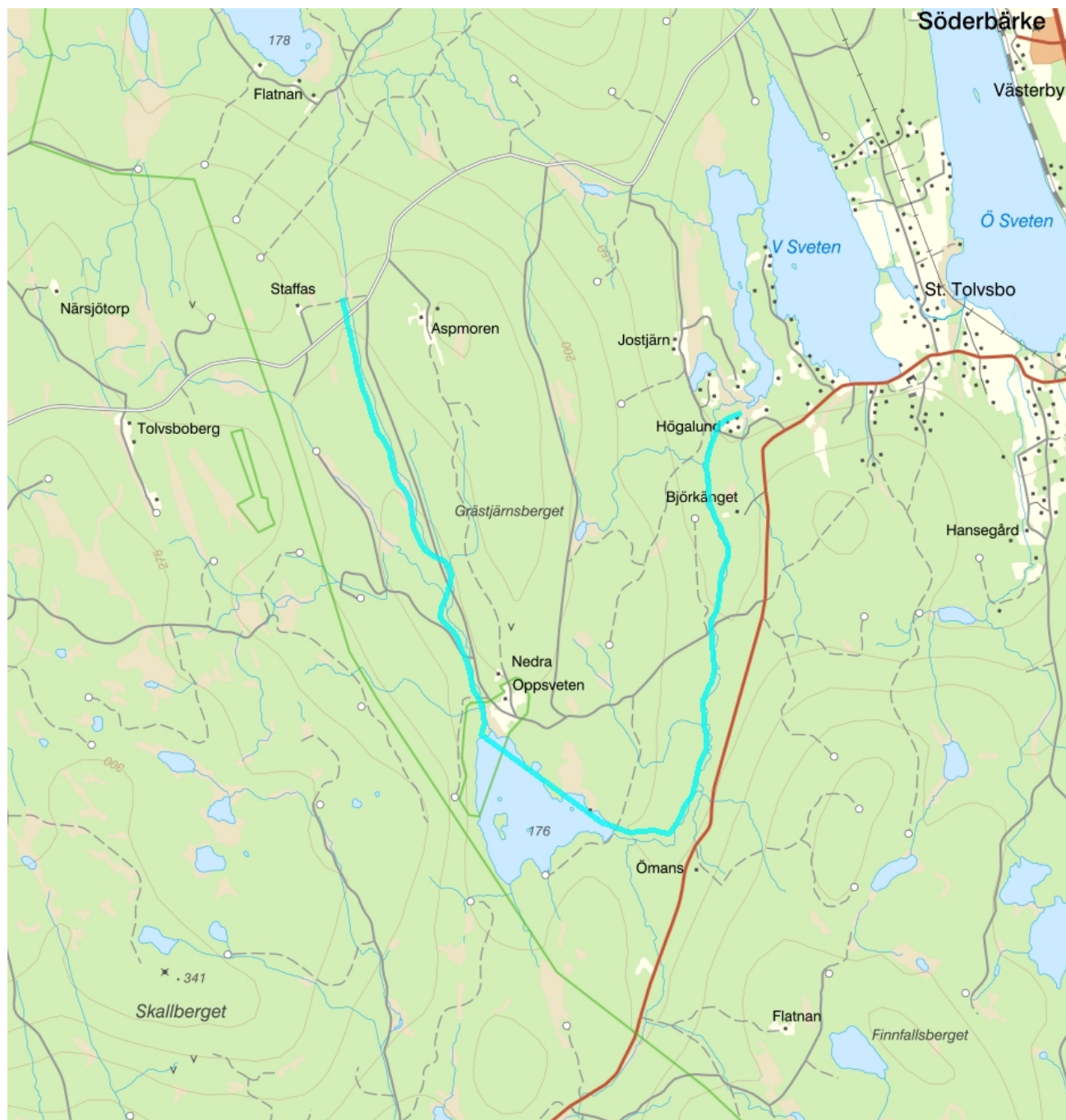


## Hyttån - WA33910280 / SE665540-148135



<b>Vattenkategori</b>	Vattendrag	<b>Län</b>	Dalarna - 20
<b>Typ</b>	Vattenförekomst	<b>Kommun</b>	Smedjebacken - 2061
<b>Distrikt</b>	3. Norra Östersjön - SE3	<b>Längd (km)</b>	9,6
<b>Huvudavrinningsområde</b>	Norrström - SE61000		

Mer information <http://viss.lansstyrelsen.se/Waters.aspx?waterMSCD=WA33910280>

### Miljö kvalitetsnorm

#### Ekologisk status

#### Kvalitetskrav

■ God ekologisk status 2021

Version: Beslutad

## Motivering till kvalitetskrav

▲ *Motiveringstexter kan uppdateras av ansvarig länsstyrelse eller vattenmyndighet*

**Konnektivitet**

Vattenförekomsten uppnår ej god ekologisk status bland annat till följd av att de förekommer vandringshinder för vattenlevande organismer i eller i anslutning till vattenförekomsten, som bedöms ha avgörande betydelse för vattnets ekologiska status. Restaureringsåtgärder omfattar utrivning eller anläggande av vandringsvägar förbi hindren. Tillräcklig administrativ kapacitet saknas för att kunna åtgärda behovet till 2015, vilket motiverar en tidsfrist till 2021 för att nå ekologisk status. För att nå god ekologisk status 2021 behöver åtgärderna vara genomförda senast 2018.

**Kemisk ytvattenstatus****Kvalitetskrav**

 God kemisk ytvattenstatus

God kemisk ytvattenstatus 2015 med undantag för kvicksilver (Hg) och polybromerade difenyletrar (PBDE). Ämnen vars påverkan i första hand kommer ifrån atmosfäriskt nedfall från långväga lufttransporter efter förbränning av varor. Ämnena överskrider sina respektive gränsvärden i fisk i alla Sveriges vattenförekomster (se referenser från NRM i referensbiblioteket i VISS: 53314 och 53315). Även om halterna minskar generellt på grund av restriktioner är det svårt att veta när god kemisk status kommer att uppnås. Undantag sätts i form av mindre strängt krav med skälen tekniskt omöjligt.

**Undantag - Mindre stränga krav**

## Kvicksilver och kvicksilverföreningar

 Uppnår ej god kemisk ytvattenstatus

▲ *Motiveringstexten kan uppdateras av ansvarig länsstyrelse eller vattenmyndighet*

Ett undantag i form av mindre strängt krav har satts för kvicksilver (Hg), i enlighet med bilaga 6 till Havs- och vattenmyndighetens föreskrifter (HVMFS 2013:19) om statusklassificering och miljökvalitetsnormer avseende ytvattenstatus. Halterna av kvicksilver bedöms överskrida gränsvärdet i fisk i samtliga vattenförekomster (se referens från SLU i referensbiblioteket i VISS: 51583 eller IVLs biotadatabas: 51273). Skälet för undantag är att det bedöms vara tekniskt omöjligt att sänka halterna av kvicksilver till de nivåer som motsvarar god kemisk ytvattenstatus. Den största påverkan av kvicksilver består av atmosfärisch deposition vars ursprung är långväga, globala atmosfäriska utsläpp från tung industri och förbränning av stenkol. I Sverige har en stor mängd av det nedfallande atmosfäriska kvicksilvret under lång tid ackumulerats skogsmarkens humuslager, varifrån det kontinuerligt sker ett läckage till ytvattnet med påföljande ackumulering i vattenlevande organismer och fisk. Problemet bedöms ha en sådan omfattning och karaktär att det i dagsläget saknas tekniska förutsättningar att åtgärda det. De nuvarande halterna av kvicksilver (december 2015) får dock inte öka.

## Bromerad difenyleter

 Uppnår ej god kemisk ytvattenstatus

▲ *Motiveringstexten kan uppdateras av ansvarig länsstyrelse eller vattenmyndighet*


Ett undantag i form av mindre strängt krav har satts för bromerade difenyletrar (kongenerna 28, 47, 99, 100, 153 och 154), även kallade polybromerade difenyletrar (PBDE), i enlighet med bilaga 6 till Havs- och vattenmyndighetens föreskrifter (HVMFS 2013:19) om statusklassificering och miljökvalitetsnormer avseende ytvattenstatus. Halterna av PBDE bedöms överskrida gränsvärdet i fisk i samtliga vattenförekomster (se referenser från NRM i referensbiblioteket i VISS: 53314 och 53315). Skälet för undantag är att det bedöms vara tekniskt omöjligt att sänka halterna av PBDE till de nivåer som motsvarar god kemisk ytvattenstatus. Problemet beror främst på påverkan från långväga luftburna föroreningar och bedöms ha en sådan omfattning och karaktär att det i dagsläget saknas tekniska förutsättningar att åtgärda det. De nuvarande halterna av PBDE (december 2015) får dock inte öka.

**Statusklassning****Status ?**

- Ekologisk status

- Tillkomst/härkomst

- Kemisk status

**Klassificering** Måttlig Naturlig Uppnår ej god**Ekologisk status - Biologiska kvalitetsfaktorer ?**

## Påväxt-kiselalger

IPS-index för Kiselalger


## ACID - Surhetsindex för vattendrag och sjöar

## Bottenfauna

ASPT

DJ-index

## Fisk

 Måttlig

Fisk i rinnande vatten (VIX)

Fisk i rinnande vatten (VIXMORF)

Fisk i rinnande vatten (VIXh)

Fisk i rinnande vatten (VIXsm)

## Ekologisk status - Fysikalisk-Kemiska kvalitetsfaktorer

Näringsämnen

 Hög

Försurning

 Ej klassad

Särskilda förorenande ämnen

Koppar

Zink

## Ekologisk status - Hydromorfologi

Konnektivitet i vattendrag

 Måttlig

Konnektivitet i uppströms och nedströms riktning i vattendrag

 Måttlig

Konnektivitet i sidled till närområde och svämplan i vattendrag

Hydrologisk regim i vattendrag

 God

Specifik flödesenergi i vattendrag

 God

Volymsavvikelse i vattendrag

 God

Avvikelse i flödets förändringstakt

 God

Vattenståndets förändringstakt i vattendrag

Morfologiskt tillstånd i vattendrag

 God

Vattendragsfårans form

 God

Vattendragets planform

Vattendragsfårans bottensubstrat

 God

Död ved i vattendrag

Strukturer i vattendraget

 God

Vattendragsfårans kanter

 God

Vattendragets närområde

 God

Svämplanets strukturer och funktion i vattendrag

 God

## Kemisk status

Prioriterade ämnen

 Uppnår ej god

Bromerad difenyleter

 Uppnår ej god

Kvicksilver och kvicksilverföreningar

 Uppnår ej god




## Miljöproblem och påverkanskällor

Påverkanskällor 

## Klassificering

Punktkällor - reningsverk

Punktkällor - Bräddning

Punktkällor - IED-industri	
Punktkällor - Inte IED-industri	
Punktkällor - Förenade områden	
Punktkällor - Deponier	
Punktkällor - Lakvatten från gruvdrift	
Punktkällor - Vattenbruk	
Punktkällor - Andra signifikanta punktkällor	
Diffusa källor - Urban markanvändning	
Diffusa källor - Jordbruk	
Diffusa källor - Skogsbruk	 Betydande påverkan
Diffusa källor - Transport och infrastruktur	
Diffusa källor - Förenad mark/gammal industrimark	
Diffusa källor - Enskilda avlopp	
Diffusa källor - Atmosfärisk deposition	 Betydande påverkan
Diffusa källor - Materialtäkt	
Diffusa källor - Vattenbruk	
Diffusa källor - Andra relevanta	
Vattenuttag eller vattenavledning - för jordbruk	
Vattenuttag eller vattenavledning för dricksvatten	
Vattenuttag eller vattenavledning - för industri	
Vattenuttag eller vattenavledning - för kylvatten	
Vattenuttag eller vattenavledning - för vattenbruk	
Vattenuttag eller vattenavledning - för vattenkraft	
Vattenuttag eller vattenavledning - annat	
Förändring av konnektivitet genom dammar, barriärer och slussar - för vattenkraft	
Förändring av konnektivitet genom dammar, barriärer och slussar - för dricksvatten	
Förändring av konnektivitet genom dammar, barriärer och slussar - för översvämningsskydd	
Förändring av konnektivitet genom dammar, barriärer och slussar - för bevattning	
Förändring av konnektivitet genom dammar, barriärer och slussar - för turism och rekreation	
Förändring av konnektivitet genom dammar, barriärer och slussar - för industrin	
Förändring av konnektivitet genom dammar, barriärer och slussar - för sjöfart	
Förändring av konnektivitet genom dammar, barriärer och slussar - Annat	
Förändring av konnektivitet genom dammar, barriärer och slussar - okända eller föråldrade	 Betydande påverkan
Förändring av hydrologisk regim - jordbruk	
Förändring av hydrologisk regim - Sjöfart	
Förändring av hydrologisk regim - vattenkraft	
Förändring av hydrologisk regim - offentlig vattenförsörjning	
Förändring av hydrologisk regim - fiske och vattenbruk	

Förändring av hydrologisk regim - annat

Fysisk förlust av hela eller delar av vattenförekomster

Förändring av morfologiskt tillstånd - för översvämningsskydd

Förändring av morfologiskt tillstånd - för jordbruket

Förändring av morfologiskt tillstånd - för sjöfart

Förändring av morfologiskt tillstånd - annat

Ej klassad

Förändring av morfologiskt tillstånd - okända eller föråldrade

Andra hydromorfologiska förändringar

Introducerade sjukdomar eller arter

Exploatering eller borttagande av djur eller växter

Nedskräpning, olaglig avfallsdumpning

Annan signifikant påverkan

Okänd signifikant påverkan

Historisk förorening

## Åtgärder

Här presenteras de föreslagna och genomförda åtgärderna för vattenförekomsten.

## Juridiskt bindande åtgärder i Vattenmyndigheternas åtgärdsprogram

Vattenmyndigheternas åtgärdsprogram innehåller de åtgärder som myndigheter och kommuner behöver genomföra för att miljö kvalitetsnormerna ska följas. Åtgärdsprogrammen för respektive vattendistrikt hittar du på [www.vattenmyndigheterna.se](http://www.vattenmyndigheterna.se).

Åtgärderna i åtgärdsprogrammet är administrativa åtgärder som är juridiskt bindande. Dessa syftar till att bana väg för de åtgärder som genomförs direkt i vattenmiljöerna för att förbättra vattnets ekologiska och kemiska status.

## Möjliga, planerade, pågående och genomförda åtgärder för bättre vattenkvalitet

Nedan visas genomförda och planerade åtgärder samt föreslagna åtgärder som kan behöva genomföras för att uppnå bättre vattenkvalitet.

Åtgärderna är inte juridiskt bindande, utan en del i den långsiktiga planeringen för bättre vatten. Det kan finnas ytterligare åtgärder som av olika anledning ännu inte blivit registrerade. Vattenmyndigheterna välkomnar synpunkter och konkreta förbättringsförslag på föreslagna åtgärder.

### Möjliga åtgärder i Förvaltningscykel 2 (2 st)

Förslag på åtgärder som är möjliga att genomföra eller skulle behöva genomföras för att nå god vattenstatus.

Åtgärd	Åtgärdskategori	Åtgärdsplats	Effekter	Storlek	Tidsspann	Totalkostnad	Flaggor
Minskad användning av vägsalt	Förebyggande av vägsaltpåverkan	Färnaåsen_Oti-Björnsbo			-		
Åtgärda vandringshinder - 6655146-1481788	Möjliggöra upp- och nedströmspassage	6655146 - 1481788		1 m	-		

### Planerade eller pågående åtgärder (5 st)

Åtgärder som planeras att genomföras eller håller på att genomföras.

Åtgärd	Åtgärdskategori	Åtgärdsplats	Effekter	Status	Storlek	Tidsspann	Totalkostnad	Flaggor
OPPSVETEN	Kalkning med båt	OPPSVETEN		Planerad	25 ton	-		
OPPSVETEN	Kalkning med båt	OPPSVETEN		Planerad	20 ton	-	18 000 kr	
OPPSVETEN	Kalkning med båt	OPPSVETEN		Planerad		-	19 000 kr	
OPPSVETEN	Kalkning med båt	OPPSVETEN		Planerad		-	20 000 kr	

OPPSVETEN	Kalkning med båt	OPPSVETEN	Planerad	-	21 000 kr		
<b>Genomförda åtgärder (12 st)</b>							
Åtgärder som har genomförts i eller kring vattenförekomsten eller har en effekt på vattenförekomsten							
Åtgärd	Åtgärdskategori	Åtgärdsplats	Effekter	Storlek	Tidsspänn	Totalkostnad	Flaggor
OPPSVETEN	Kalkning med båt	OPPSVETEN		40 ton	2009 - 2009		
OPPSVETEN	Kalkning med båt	OPPSVETEN		40 ton	2010 - 2010		
OPPSVETEN	Kalkning med båt	OPPSVETEN		35 ton	2011 - 2011	31 000 kr	
OPPSVETEN	Kalkning med båt	OPPSVETEN		25 ton	2012 - 2012	22 000 kr	
OPPSVETEN	Kalkning med båt	OPPSVETEN			2013 - 2013	17 000 kr	
OPPSVETEN	Kalkning med båt	OPPSVETEN		20 ton	2014 - 2014	18 000 kr	
OPPSVETEN	Kalkning med båt	OPPSVETEN		20 ton	2015 - 2015	18 000 kr	
OPPSVETEN	Kalkning med båt	OPPSVETEN		20 ton	2016 - 2016	19 000 kr	
OPPSVETEN	Kalkning med båt	OPPSVETEN		21 ton	2017 - 2017	21 000 kr	
OPPSVETEN	Kalkning med båt	OPPSVETEN		19 ton	2018 - 2018	20 000 kr	
OPPSVETEN	Kalkning med båt	OPPSVETEN		20 ton	2019 - 2019	21 000 kr	
Miljöersättning extensiv vallodling	Vallodling i slättlandskapet (enligt miljöstödet)	Inloppet i Västra Sveten	Minskning Totalkväve st/år Minskning Totalfosfor st/år	1 ha	2010 - 2014		

**Miljöövervakning**

Övervakningsstation	Program	Undersökning	Programspecifikt ID	Programspecifikt namn
Oppsvetbäcken Oppsvetbäcken Vägövergång				

**Skyddade områden**

Område	EUID	Områdestyp
Avloppskänsliga områden, inlandsvatten, fosfor	SELK001	Avloppsvattendirektivet

**Typtillhörighet**

Värde	
<b>Typindelning/Typtillhörighet ?</b>	
Vattentyp - Vattendrag	1LM
Limnisk vattentypsregion	Södra Sverige (1)
Tillrinningsområdets storlek (km2)	≤ 100 (L)
Vattendraglutning (%)	0,1 - 2 (M)

**Vattenversion**

I följande versioner har detta objekt existerat

Version	Datum

Ytvatten innan versionshantering	2011-05-09 12:09
SVAR_2010_1	2011-10-17 12:07
SVAR_2012_2	2012-11-08 09:07
SVAR_2016	2017-06-20 09:29

**Cykel**

Förvaltningscykel 1 (2004 - 2009)  
Förvaltningscykel 2 (2010 - 2016)  
Förlängning av förvaltningscykel 2  
Förvaltningscykel 3 (2017 - 2021) (aktuell)

**Vattentyp**

Vattenförekomst  
Vattenförekomst  
Vattenförekomst  
Vattenförekomst

**Kontakta Länsstyrelsen i Dalarna**

**E-post** [beredningssekretariat.dalarna@lansstyrelsen.se](mailto:beredningssekretariat.dalarna@lansstyrelsen.se)

**Hemsida** <http://www.lansstyrelsen.se/dalarna/Sv/miljo-och-klimat/vatten-och-vattenanvandning/vattenforvaltning/Pages/default.aspx>