

Storån (Centrala Kisa) - WA34985505 / SE642864-148998



Vattenkategori	Vattendrag	Län	Östergötland - 05
Typ	Vattenförekomst	Kommun	Kinda - 0513
Distrikt	4. Södra Östersjön - SE4	Längd (km)	2,6
Huvudavrinningsområde	Motala ström - SE67000		

Mer information <http://viss.lansstyrelsen.se/Waters.aspx?waterMSCD=WA34985505>

Miljö kvalitetsnorm

Ekologisk status

Kvalitetskrav

■ God ekologisk status 2027

Version: Beslutad

Beskrivning

⚠ *Motiveringstexter kan uppdateras av ansvarig länsstyrelse eller vattenmyndighet*

Undantag

Kvalitetsfaktor	Påverkanstryck	Tidsfrist	Mindre strängt krav	Skäl
Fisk	Förändring av morfologiskt tillstånd - annat	2027		Tekniska skäl

Motivering

Vattenförekomsten uppnår inte god status på grund av en eller flera typer av hydromorfologisk påverkan, som framgår av påverkansbedömningen. Tillförlitligheten i statusklassning och påverkansanalys är låg vilket innebär att bedömningen av risk och vilka åtgärder som krävs avseende hydromorfologisk påverkan är osäker. Istället omfattas vattenförekomsten av övervakning för att verifiera status och påverkan. Tidsfrist gäller till 2027 med skälet att det inte är tekniskt möjligt att nå god status tidigare på grund av kunskapsbrist.

Kvalitetsfaktor	Påverkanstryck	Tidsfrist	Mindre strängt krav	Skäl
Fisk	Förändring av konnektivitet genom dammar, barriärer och slussar - okända eller föråldrade	2027		Tekniska skäl

Motivering

Det finns en risk att kvalitetskraven inte uppfylls till beslutsår för nästkommande cykel. Tillförlitligheten i statusklassning och/eller påverkansanalys är låg vilket innebär att bedömningen av risk och vilka åtgärder som krävs för att nå god status är osäker. Åtgärder kan därför inte initieras. Istället omfattas vattenförekomsten av övervakning för att verifiera status och påverkan. Tidsfrist till 2027 gäller för konnektivitet med skälet att det inte är tekniskt möjligt att nå god status tidigare på grund av kunskapsbrist.

Kemisk ytvattenstatus

Kvalitetskrav God kemisk ytvattenstatus

Undantag - Mindre stränga krav

Bromerad difenyleter

Kvalitetskrav

Uppnår ej god kemisk ytvattenstatus

Tidpunkt

Påverkanstryck

Diffusa källor - Atmosfärisk deposition

⚠ *Motiveringstexten kan uppdateras av ansvarig länsstyrelse eller vattenmyndighet*

Nr enl föreskrift (HVMFS)	Skäl	Halt som ska uppnås	Nuvarande halt	Enhet
2013:19)	Omöjligt			
5				

Ett undantag i form av mindre strängt krav har satts för bromerade difenyletrar (kongenerna 28, 47, 99, 100, 153 och 154), även kallade polybromerade difenyletrar (PBDE). Halterna av PBDE bedöms överskrida gränsvärdet i fisk i samtliga vattenförekomster. Skälet för undantag är att det bedöms vara tekniskt omöjligt att sänka halterna av PBDE till de nivåer som motsvarar god kemisk ytvattenstatus. Problemet beror främst på påverkan från långväga luftburna föroreningar och bedöms ha en sådan omfattning och karaktär att det i dagsläget saknas tekniska förutsättningar att åtgärda det. De nuvarande halterna av PBDE (december 2015) får dock inte öka. Lokala påverkanskällor som bidrar till sänkt status för PBDE ska åtgärdas oavsett det mindre stränga kravet för atmosfärisk deposition (se övriga tidsfrister).

Kvicksilver och kvicksilverföreningar

Uppnår ej god kemisk ytvattenstatus

Diffusa källor - Atmosfärisk deposition

▲ Motiveringstexten kan uppdateras av ansvarig länsstyrelse eller vattenmyndighet

Nr enl föreskrift (HVMFS)	Skäl	Halt som ska uppnås	Nuvarande halt	Enhet
2013:19	Omöjligt			
21				

Ett undantag i form av mindre strängt krav har satts för kvicksilver (Hg). Halterna av kvicksilver bedöms överskrida gränsvärdet i fisk i samtliga vattenförekomster. Skälet för undantag är att det bedöms vara tekniskt omöjligt att sänka halterna av kvicksilver till de nivåer som motsvarar god kemisk ytvattenstatus. Den största påverkan av kvicksilver består av atmosfärisk deposition vars ursprung är långväga. I Sverige har en stor mängd av det nedfallande atmosfäriska kvicksilvret under lång tid ackumulerats. Problemet bedöms ha en sådan omfattning och karaktär att det i dagsläget saknas tekniska förutsättningar att åtgärda det. De nuvarande halterna av kvicksilver (december 2015) får dock inte öka. Lokala påverkanskällor som bidrar till sänkt status för Hg ska åtgärdas oavsett det mindre stränga kravet för atmosfärisk deposition (se övriga tidsfrister).

Undantag - Tidsfrister

Kvicksilver och kvicksilverföreningar God kemisk ytvattenstatus 2027 Punktkällor - Förorenade områden


▲ Motiveringstexten kan uppdateras av ansvarig länsstyrelse eller vattenmyndighet


Nr enl föreskrift (HVMFS)	Skäl
2013:19	Tekniska skäl
21	

Vattenförekomsten uppnår inte kraven för god kemisk status då gränsvärdet för kvicksilver i ytvatten överskrids. Den betydande påverkan på vattenförekomsten beror på både atmosfärisk deposition och en eller flera lokala punktkällor som är förorenade områden. Ett undantag i form av mindre strängt krav har satts för kvicksilver (Hg) från atmosfärisk deposition, i enlighet med bilaga 6 till Havs- och vattenmyndighetens föreskrifter (HVMFS 2013:19) om statusklassificering och miljö kvalitetsnormer avseende ytvattenstatus.

Efterbehandlingsåtgärder behöver fortfarande genomföras så att utsläppen från den lokala punktkällan för kvicksilver minskas så långt som det är tekniskt möjligt. Det mindre stränga kravet förhindrar dock att god status kan uppnås. Nivån på det mindre stränga kravet bör om möjligt specificeras efter genomförda efterbehandlingsåtgärder. Åtgärderna kommer inte kunna genomföras i tid till 2021. Vattenförekomsten får en tidsfrist till 2027 med skälet inte tekniskt möjligt.

Referenser

The National Swedish Contaminant Monitoring Programme for Freshwater Biota, 2018 

Havs- och vattenmyndighetens föreskrifter (HVMFS 2019:25) om klassificering och miljö kvalitetsnormer avseende ytvatten 




































Statusklassning

Status ?	Klassificering
- Ekologisk status	■ Måttlig
- Tillkomst/härkomst	■ Naturlig
- Kemisk status	■ Uppnår ej god

Ekologisk status - Biologiska kvalitetsfaktorer ?

Påväxt-kiselalger	<input type="checkbox"/> Ej klassad
IPS-index för Kiselalger	<input type="checkbox"/> Ej klassad
ACID - Surhetsindex för vattendrag och sjöar	<input type="checkbox"/> Ej klassad
Bottenfauna	<input type="checkbox"/> Ej klassad
ASPT	<input type="checkbox"/> Ej klassad
DJ-index	<input type="checkbox"/> Ej klassad
Fisk	■ Måttlig
Fisk i rinnande vatten (VIX)	
Fisk i rinnande vatten (VIXMORF)	
Fisk i rinnande vatten (VIXh)	
Fisk i rinnande vatten (VIXsm)	

Ekologisk status - Fysikalisk-Kemiska kvalitetsfaktorer

Näringsämnen	 Hög
Försurning	 Ej klassad
Särskilda förorenande ämnen	 God
Arsenik	 God
Koppar	 God
Krom	 God
Uran	 Ej klassad
Zink	 God
17-alfa-etinylöstradiol	 Ej klassad
Bentazon	 Ej klassad
Bisfenol A	 Ej klassad
Bronopol	 Ej klassad
Diflufenikan	 Ej klassad
Diklofenak	 Ej klassad
Diklorprop	 Ej klassad
Glyfosat	 Ej klassad
Icke-dioxinlika PCB'er (6 PCB: 28,52,101,138,153,180)	 Ej klassad
Kloridazon	 Ej klassad
MCCP	 Ej klassad
MCPA	 Ej klassad
Metribuzin	 Ej klassad
Metsulfuronmetyl	 Ej klassad
Nonylfenoletoxilater	 Ej klassad
Pirimikarb	 Ej klassad
Sulfosulfuron	 Ej klassad
Summan av CAS_16484-77-8 Mecoprop –p (MCP-P) och CAS_7085-19-0 Mecoprop	 Ej klassad
Triclosan	 Ej klassad
Ekologisk status - Hydromorfologi	
Konnektivitet i vattendrag	 Måttlig
Konnektivitet i uppströms och nedströms riktning i vattendrag	 Måttlig
Konnektivitet i sidled till närområde och svämplan i vattendrag	
Hydrologisk regim i vattendrag	 Ej klassad
Specifik flödesenergi i vattendrag	
Volymsavvikelse i vattendrag	 Ej klassad
Avvikelse i flödets förändringstakt	 Ej klassad
Vattenståndets förändringstakt i vattendrag	
Morfologiskt tillstånd i vattendrag	 Måttlig
Vattendragsfårans form	 Måttlig
Vattendragets planform	
Vattendragsfårans bottensubstrat	
Död ved i vattendrag	
Strukturer i vattendraget	
Vattendragsfårans kanter	 Måttlig

Vattendragets närområde	 Otillfredsställande
Svämplanets strukturer och funktion i vattendrag	 Måttlig
Kemisk status	
Prioriterade ämnen	 Uppnår ej god
Alaklor	 Ej klassad
Atrazin	 Ej klassad
Diuron	 Ej klassad
Endosulfan	 Ej klassad
Hexaklorcyklohexan	 Ej klassad
Isoproturon	 Ej klassad
Klorfenvinfos	 Ej klassad
Klorpyrifos	 Ej klassad
Pentaklorbensen	 Ej klassad
Simazin	 Ej klassad
Trifluralin	 Ej klassad
Antracen	 Ej klassad
Bensen	 Ej klassad
Bromerad difenyleter	 Uppnår ej god
1,2-diklorethan	 Ej klassad
Diklormetan	 Ej klassad
Di(2-ethylhexyl)ftalat (DEHP)	 Ej klassad
Kloroalkaner, C10-13	 Ej klassad
Koltetraklorid	 Ej klassad
Naftalen	 Ej klassad
Nonylfenol (4-nonylfenol)	 Ej klassad
Oktylfenol	 Ej klassad
Tetrakloretylen	 Ej klassad
Triklöretylen	 Ej klassad
Triklormetan (kloroform)	 Ej klassad
Bly och blyföreningar	 God
Kadmium och kadmiumföreningar	 God
Kvicksilver och kvicksilverföreningar	 Uppnår ej god
Nickel och nickelföreningar	 God
DDT	 Ej klassad
Cyklodiena bekämpningsmedel	
Aldrin	 Ej klassad
Dieldrin	 Ej klassad
Endrin	 Ej klassad
Isodrin	 Ej klassad
Fluoranten	 Ej klassad
Hexaklorbensen	 Ej klassad
Hexaklorbutadien	 Ej klassad
Pentaklorfenol	 Ej klassad
Polyaromatiska kolväten (PAH)	 Ej klassad
Benso(a)pyrene	 Ej klassad

Benso(b)fluoranten	<input type="checkbox"/> Ej klassad
Benso(k)fluoranten	<input type="checkbox"/> Ej klassad
Benso(g,h,i)perylen	<input type="checkbox"/> Ej klassad
Tributyltenn föreningar	<input type="checkbox"/> Ej klassad
Triklorbensener	<input type="checkbox"/> Ej klassad

Miljöproblem och påverkanskällor

Påverkanskällor ?

	Klassificering
Punktkällor - reningsverk	<input type="checkbox"/> Ej klassad
Punktkällor - Bräddning	
Punktkällor - IED-industri	
Punktkällor - Inte IED-industri	
Punktkällor - Förorenade områden	<input checked="" type="checkbox"/> Betydande påverkan
Punktkällor - Deponier	
Punktkällor - Lakvatten från gruvdrift	
Punktkällor - Vattenbruk	
Punktkällor - Andra signifikanta punktkällor	
Diffusa källor - Urban markanvändning	<input type="checkbox"/> Ej klassad
Diffusa källor - Jordbruk	<input type="checkbox"/> Ej klassad
Diffusa källor - Skogsbruk	
Diffusa källor - Transport och infrastruktur	
Diffusa källor - Förorenad mark/gammal industrimark	<input type="checkbox"/> Ej klassad
Diffusa källor - Enskilda avlopp	<input type="checkbox"/> Ej klassad
Diffusa källor - Atmosfärisk deposition	<input checked="" type="checkbox"/> Betydande påverkan
Diffusa källor - Materialtäkt	
Diffusa källor - Vattenbruk	
Diffusa källor - Andra relevanta	
Vattenuttag eller vattenavledning - för jordbruk	
Vattenuttag eller vattenavledning för dricksvatten	
Vattenuttag eller vattenavledning - för industri	
Vattenuttag eller vattenavledning - för kylvatten	
Vattenuttag eller vattenavledning - för vattenbruk	
Vattenuttag eller vattenavledning - för vattenkraft	
Vattenuttag eller vattenavledning - annat	
Förändring av konnektivitet genom dammar, barriärer och slussar - för vattenkraft	<input type="checkbox"/> Ej klassad
Förändring av konnektivitet genom dammar, barriärer och slussar - för dricksvatten	
Förändring av konnektivitet genom dammar, barriärer och slussar - för översvämningsskydd	
Förändring av konnektivitet genom dammar, barriärer och slussar - för bevattning	
Förändring av konnektivitet genom dammar, barriärer och slussar - för turism och rekreation	
Förändring av konnektivitet genom dammar, barriärer och slussar - för industrin	
Förändring av konnektivitet genom dammar,	

barriärer och slussar - för sjöfart

Förändring av konnektivitet genom dammar,
barriärer och slussar– AnnatFörändring av konnektivitet genom dammar,
barriärer och slussar - okända eller föråldrade

Betydande påverkan

Förändring av hydrologisk regim - jordbruk

Förändring av hydrologisk regim – Sjöfart

Förändring av hydrologisk regim - vattenkraft

Förändring av hydrologisk regim - offentlig
vattenförsörjningFörändring av hydrologisk regim - fiske och
vattenbruk

Förändring av hydrologisk regim - annat

Fysisk förlust av hela eller delar av
vattenförekomsterFörändring av morfologiskt tillstånd - för
översvämningsskydd

Förändring av morfologiskt tillstånd - för jordbruket

Förändring av morfologiskt tillstånd - för sjöfart

Förändring av morfologiskt tillstånd - annat

Betydande påverkan

Förändring av morfologiskt tillstånd - okända eller
föråldrade

Andra hydromorfologiska förändringar

Introducerade sjukdomar eller arter

Exploatering eller borttagande av djur eller växter

Nedskräpning, olaglig avfallsdumpning

Annan signifikant påverkan

Okänd signifikant påverkan

Historisk förorening

Åtgärder

Här presenteras de föreslagna och genomförda åtgärderna för vattenförekomsten.

Juridiskt bindande åtgärder i Vattenmyndigheternas åtgärdsprogram

Vattenmyndigheternas åtgärdsprogram innehåller de åtgärder som myndigheter och kommuner behöver genomföra för att miljökvalitetsnormerna ska följas. Åtgärdsprogrammen för respektive vattendistrikt hittar du på www.vattenmyndigheterna.se.

Åtgärderna i åtgärdsprogrammet är administrativa åtgärder som är juridiskt bindande. Dessa syftar till att bana väg för de åtgärder som genomförs direkt i vattenmiljöerna för att förbättra vattnets ekologiska och kemiska status.

Möjliga, planerade, pågående och genomförda åtgärder för bättre vattenkvalitet

Nedan visas genomförda och planerade åtgärder samt föreslagna åtgärder som kan behöva genomföras för att uppnå bättre vattenkvalitet. Åtgärderna är inte juridiskt bindande, utan en del i den långsiktiga planeringen för bättre vatten. Det kan finnas ytterligare åtgärder som av olika anledning ännu inte blivit registrerade. Vattenmyndigheterna välkomnar synpunkter och konkreta förbättringsförslag på föreslagna åtgärder.

Möjliga åtgärder i Förvaltningscykel 3 (8 st)							
Åtgärd	Åtgärdskategori	Åtgärdsplats	Effekter	Storlek	Tidsspänn	Totalkostnad	Flaggor
Anpassad skyddszon - låg erosionsrisk vid WA34985505	Anpassad skyddszon - låg erosionsrisk	Storån (Centrala Kisa)	Minskning Totalfosfor 2 kg/år	0,2 ha	2021 - 2027		

Anpassad skyddszon - medel erosionsrisk vid WA34985505	Anpassad skyddszon - medel erosionsrisk	Storån (Centrala Kisa)	Minskning Totalfosfor 2 kg/år	0,03 ha	2021 - 2027
Förbättrad dagvattenhantering genom tillsyn och planering - Kisa	Dagvattenåtgärder	Storån (Centrala Kisa)	Minskning Totalkväve kg/år Minskning Totalfosfor kg/år	3 ha	2022 - 2027
Möjliggöra upp- och nedströmspassage - Lillån (från Kvarnsjön vid Hult)	Möjliggöra upp- och nedströmspassage	6424790 - 537372		1,5 m	-
Möjliggöra upp- och nedströmspassage - Lillån (från Rummingen), 1	Möjliggöra upp- och nedströmspassage	6420301 - 536870		1 m	-
Möjliggöra upp- och nedströmspassage - Lillån (från Rummingen), 2	Möjliggöra upp- och nedströmspassage	6420130 - 536929		1 m	-
Skyddszon - låg erosionsrisk vid WA34985505	Skyddszon - låg erosionsrisk	Storån (Centrala Kisa)	Minskning Totalfosfor 1 kg/år	1 ha	2021 - 2027
Våtmark för förbättrad vattenkvalitet vid WA34985505	Våtmark för förbättrad vattenkvalitet	Storån (Centrala Kisa)	Minskning Totalkväve 7 kg/år Minskning Totalfosfor 3 kg/år	0,3 ha	2021 - 2027

Möjliga åtgärder (14 st)

Förslag på åtgärder som är möjliga att genomföra eller skulle behöva genomföras för att nå god vattenstatus.

Åtgärd	Åtgärdskategori	Åtgärdsplats	Effekter	Storlek	Tidsspann	Totalkostnad	Flaggor
Anpassad skyddszon - låg erosionsrisk vid WA34985505	Anpassad skyddszon - låg erosionsrisk	Storån (Centrala Kisa)	Minskning Totalfosfor 2 kg/år	0,2 ha	2021 - 2027		
Anpassad skyddszon - låg erosionsrisk vid WA34985505	Anpassad skyddszon - låg erosionsrisk	Storån (Centrala Kisa)	Minskning Totalfosfor 2 kg/år	0,2 ha	2021 - 2027		
Anpassad skyddszon - medel erosionsrisk vid WA34985505	Anpassad skyddszon - medel erosionsrisk	Storån (Centrala Kisa)	Minskning Totalfosfor 2 kg/år	0,03 ha	2021 - 2027		
Anpassad skyddszon - medel erosionsrisk vid WA34985505	Anpassad skyddszon - medel erosionsrisk	Storån (Centrala Kisa)	Minskning Totalfosfor 2 kg/år	0,03 ha	2021 - 2027		
Förbättrad dagvattenhantering genom tillsyn och planering - Kisa	Dagvattenåtgärder	Storån (Centrala Kisa)	Minskning Totalkväve kg/år Minskning Totalfosfor kg/år	3 ha	2022 - 2027		
Efterbehandling av miljögifter - Per Blomquist AB	Efterbehandling av miljögifter	6425890 - 537663		1 st	-		
Ekologiskt funktionella kantzoner Storån (Centrala Kisa)	Ekologiskt funktionella kantzoner	Storån (Centrala Kisa)		8,5 ha	-		

Möjliggöra upp- och nedströmspassage - Lillån (från Kvarnsjön vid Hult)	Möjliggöra upp- och nedströmspassage	6424790 - 537372		1,5 m	-
Möjliggöra upp- och nedströmspassage - Lillån (från Rummingen), 1	Möjliggöra upp- och nedströmspassage	6420301 - 536870		1 m	-
Möjliggöra upp- och nedströmspassage - Lillån (från Rummingen), 2	Möjliggöra upp- och nedströmspassage	6420130 - 536929		1 m	-
Skyddszon - låg erosionsrisk vid WA34985505	Skyddszon - låg erosionsrisk	Storån (Centrala Kisa)	Minskning Totalfosfor 1 kg/år	1 ha	2021 - 2027
Skyddszon - låg erosionsrisk vid WA34985505	Skyddszon - låg erosionsrisk	Storån (Centrala Kisa)	Minskning Totalfosfor 1 kg/år	1 ha	2021 - 2027
Våtmark för förbättrad vattenkvalitet vid WA34985505	Våtmark för förbättrad vattenkvalitet	Storån (Centrala Kisa)	Minskning Totalkväve 7 kg/år Minskning Totalfosfor 3 kg/år	0,3 ha	2021 - 2027
Våtmark för förbättrad vattenkvalitet vid WA34985505	Våtmark för förbättrad vattenkvalitet	Storån (Centrala Kisa)	Minskning Totalkväve 7 kg/år Minskning Totalfosfor 3 kg/år	0,3 ha	2021 - 2027

Planerade eller pågående åtgärder (1 st)

Åtgärder som planeras att genomföras eller håller på att genomföras.

Åtgärd	Åtgärdskategori	Åtgärdsplats	Effekter	Status	Storlek	Tidsspann	Flaggor	Totalkostnad
Vandringshinder - LÅNGASJÖNÄS	Uppströmspassage	6426307 - 536130		Planerad	5 m	2014 -		

Genomförda åtgärder (3 st)

Åtgärder som har genomförts i eller kring vattenförekomsten eller har en effekt på vattenförekomsten

Åtgärd	Åtgärdskategori	Åtgärdsplats	Effekter	Storlek	Tidsspann	Flaggor	Totalkostnad
Miljöersättning ekologisk odling	Odling utan bekämpningsmedel			4 ha	2010 - 2014		
Miljöersättning extensiv vallodling	Vallodling i slättlandskapet (enligt miljöstödet)		Minskning Totalkväve st/år Minskning Totalfosfor st/år	190 ha	2010 - 2014		
Efterbehandling av miljögifter - Kisa Handelsträdgård	Åtgärd avslutad - uppföljning genomförd	6427615 - 537697		1 st	- 2017		

Miljöövervakning

Övervakningsstation	Program	Undersökning	Programspecifikt ID	Programspecifikt namn
KISAÅN	SRK, Motala Ströms Vattenvårdsförbund, MSV	Vattenkemi och växtplankton, sötvatten	Lå01	KISAÅN
KISAÅN	VER, Östergötland län, miljögifter	Miljögifter i ytvatten		

Skyddade områden

Område

Avloppskänsliga områden, inlandsvatten, fosfor

EUID

SELK001

Områdestyp

Avloppsvattendirektivet

Typning**Värde****Typindelning/Typtillhörighet ?**

Vattentyp - Vattendrag

Limnisk vattentypsregion	Södra Sverige (1)
Tillrinningsområdets storlek (km2)	100 - 1000 (M)
Vattendraglutning (%)	≤ 0,1 (F)

Vattenversion*I följande versioner har detta objekt existerat***Version**

Ytvatten innan versionshantering

SVAR_2010_1

SVAR_2012_2

SVAR_2016

Datum

2011-05-09 12:09

2011-10-17 12:07

2012-11-08 09:07

2017-06-20 09:29

Cykel

Förvaltningscykel 1 (2004 - 2009)

Förvaltningscykel 2 (2010 - 2016)

Förlängning av förvaltningscykel 2

Förvaltningscykel 3 (2017 - 2021)

Vattentyp

Vattenförekomst

Vattenförekomst

Vattenförekomst

Vattenförekomst

Kontakta Länsstyrelsen i Östergötland**E-post** viss_support@lansstyrelsen.se**Hemsida** <http://www.lansstyrelsen.se/ostergotland/Sv/miljo-och-klimat/vatten-och-vattenanvandning/vi-jobbar-med/vattendirektivet/Pages/index.aspx>