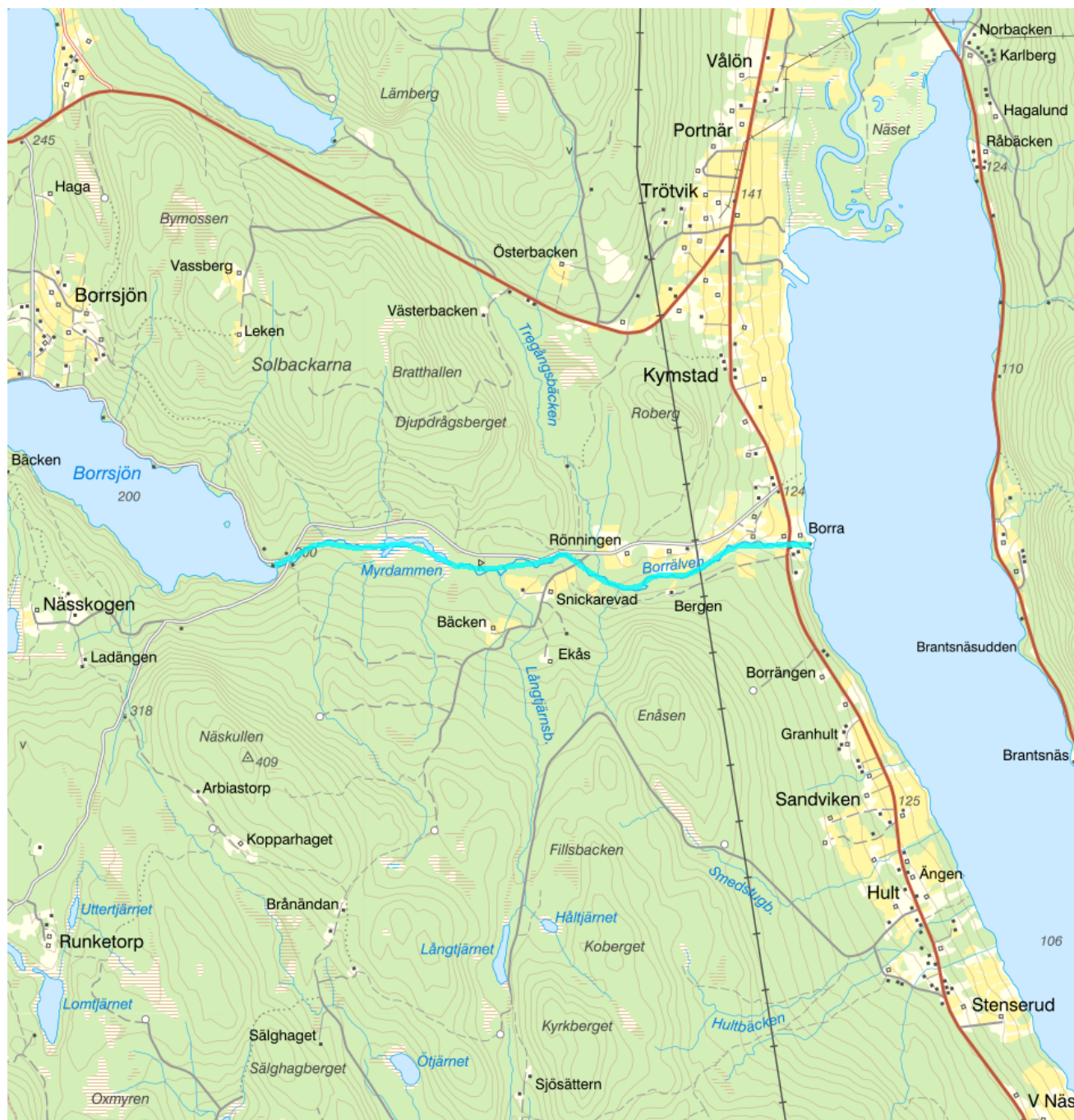


## Borrälven - WA36736377 / SE664669-133615



<b>Vattenkategori</b>	Vattendrag	<b>Län</b>	Värmland - 17
<b>Typ</b>	Vattenförekomst	<b>Kommun</b>	Sunne - 1766
<b>Distrikt</b>	5. Västerhavet (nationell del) - SE5	<b>Längd (km)</b>	3,8
<b>Huvudavrinningsområde</b>	Göta älv - SE108000		

Mer information <http://viss.lansstyrelsen.se/Waters.aspx?waterMSCD=WA36736377>

### Miljö kvalitetsnorm

#### Ekologisk status

##### Kvalitetskrav

■ God ekologisk status 2027

**Version:** Beslutad

## Beskrivning

▲ *Motiveringstexter kan uppdateras av ansvarig länsstyrelse eller vattenmyndighet*

**Undantag**

Kvalitetsfaktor	Påverkanstryck	Tidsfrist	Mindre strängt krav	Skäl
Bottenfauna	Diffusa källor - Atmosfärisk deposition	2027		Tekniska skäl

**Motivering**

Vattenförekomsten är påverkad av försurning orsakad av atmosfärisk deposition. Vattenförekomster ingår i ett åtgärdsområde för kalkning, men uppnår trots detta inte god status. Metoder för och dosering av kalkningen bör ses över så att kalkningsmålet kan uppfyllas till 2027.

Kvalitetsfaktor	Påverkanstryck	Tidsfrist	Mindre strängt krav	Skäl
Konnektivitet i vattendrag	Förändring av konnektivitet genom dammar, barriärer och slussar- Annat	2027		Tekniska skäl

**Motivering**

Vattenförekomsten uppnår inte god status för konnektivitet på grund av en eller flera typer av påverkan, som framgår av påverkansbedömningen. Åtgärder ska genomföras för att minska påverkan så att god status kan uppnås. Vattenförekomstens återhämtning tar tid och åtgärder bör därför sättas in så snart som möjligt för att nå målet. Tidsfrist till 2027 gäller för konnektivitet med skälet att det inte är tekniskt möjligt att nå god status tidigare.

Kvalitetsfaktor	Påverkanstryck	Tidsfrist	Mindre strängt krav	Skäl
Fisk	Förändring av konnektivitet genom dammar, barriärer och slussar- Annat	2027		Tekniska skäl

**Motivering**

Vattenförekomsten uppnår inte god status på grund av en eller flera typer av hydromorfologisk påverkan, som framgår av påverkansbedömningen. Åtgärder ska genomföras för att minska påverkan så att god status kan uppnås. Vattenförekomstens återhämtning tar tid och åtgärder bör därför sättas in så snart som möjligt för att nå målet. Tidsfrist gäller till 2027 med skälet att det inte är tekniskt möjligt att nå god status tidigare.

**Kemisk ytvattenstatus**

**Kvalitetskrav** ■ God kemisk ytvattenstatus

**Undantag - Mindre stränga krav**

Bromerad difenyleter ■ Uppnår ej god kemisk ytvattenstatus **Påverkanstryck** Diffusa källor - Atmosfärisk deposition

▲ *Motiveringstexten kan uppdateras av ansvarig länsstyrelse eller vattenmyndighet*

Nr enl föreskrift (HVMFS)	Skäl	Halt som ska uppnås	Nuvarande halt	Enhet
2013:19)	Omöjligt			
5				

Ett undantag i form av mindre strängt krav har satts för bromerade difenyletrar (kongenerna 28, 47, 99, 100, 153 och 154), även kallade polybromerade difenyletrar (PBDE). Halterna av PBDE bedöms överskrida gränsvärdet i fisk i samtliga vattenförekomster. Skälet för undantag är att det bedöms vara tekniskt omöjligt att sänka halterna av PBDE till de nivåer som motsvarar god kemisk ytvattenstatus. Problemet beror främst på påverkan från långväga luftburna föroreningar och bedöms ha en sådan omfattning och karaktär att det i dagsläget saknas tekniska förutsättningar att åtgärda det. De nuvarande halterna av PBDE (december 2015) får dock inte öka. Lokala påverkanskällor som bidrar till sänkt status för PBDE ska åtgärdas oavsett det mindre stränga kravet för atmosfärisk deposition (se övriga tidsfrister).


Kvicksilver och kvicksilverföreningar ■ Uppnår ej god kemisk ytvattenstatus **Påverkanstryck** Diffusa källor - Atmosfärisk deposition


▲ Motiveringstexten kan uppdateras av ansvarig länsstyrelse eller vattenmyndighet

Nr enl föreskrift (HVMFS)	Skäl	Halt som ska uppnås	Nuvarande halt	Enhet
2013:19	Omöjligt			
21				

Ett undantag i form av mindre strängt krav har satts för kvicksilver (Hg). Halterna av kvicksilver bedöms överskrida gränsvärdet i fisk i samtliga vattenförekomster. Skälet för undantag är att det bedöms vara tekniskt omöjligt att sänka halterna av kvicksilver till de nivåer som motsvarar god kemisk ytvattenstatus. Den största påverkan av kvicksilver består av atmosfärisk deposition vars ursprung är långväga. I Sverige har en stor mängd av det nedfallande atmosfäriska kvicksilvret under lång tid ackumulerats. Problemet bedöms ha en sådan omfattning och karaktär att det i dagsläget saknas tekniska förutsättningar att åtgärda det. De nuvarande halterna av kvicksilver (december 2015) får dock inte öka. Lokala påverkanskällor som bidrar till sänkt status för Hg ska åtgärdas oavsett det mindre stränga kravet för atmosfärisk deposition (se övriga tidsfrister).

## Referenser

The National Swedish Contaminant Monitoring Programme for Freshwater Biota, 2018 

Havs- och vattenmyndighetens föreskrifter (HVMFS 2019:25) om klassificering och miljö kvalitetsnormer avseende ytvatten 

## Statusklassning

Status ?	Klassificering
- Ekologisk status	<span style="color: yellow;">■</span> Måttlig
- Tillkomst/härkomst	<span style="color: green;">■</span> Naturlig
- Kemisk status	<span style="color: red;">■</span> Uppnår ej god

## Ekologisk status - Biologiska kvalitetsfaktorer ?

Påväxt-kiselalger	<span style="color: gray;">■</span> Ej klassad
IPS-index för Kiselalger	<span style="color: gray;">■</span> Ej klassad
ACID - Surhetsindex för vattendrag och sjöar	<span style="color: gray;">■</span> Ej klassad
Bottenfauna	<span style="color: yellow;">■</span> Måttlig
ASPT	<span style="color: blue;">■</span> Hög
DJ-index	<span style="color: blue;">■</span> Hög
Fisk	<span style="color: yellow;">■</span> Måttlig
Fisk i rinnande vatten (VIX)	<span style="color: green;">■</span> God
Fisk i rinnande vatten (VIXMORF)	
Fisk i rinnande vatten (VIXh)	
Fisk i rinnande vatten (VIXsm)	

## Ekologisk status - Fysikalisk-Kemiska kvalitetsfaktorer

Näringsämnen	<span style="color: gray;">■</span> Ej klassad
Försurning	<span style="color: yellow;">■</span> Måttlig
Särskilda förorenande ämnen	<span style="color: green;">■</span> God
Koppar	<span style="color: gray;">■</span> Ej klassad
Zink	

## Ekologisk status - Hydromorfologi

Konnektivitet i vattendrag	<span style="color: orange;">■</span> Otillfredsställande
Konnektivitet i uppströms och nedströms riktning i vattendrag	<span style="color: orange;">■</span> Otillfredsställande
Konnektivitet i sidled till närområde och svämplan i vattendrag	
Hydrologisk regim i vattendrag	<span style="color: green;">■</span> God
Specifik flödesenergi i vattendrag	<span style="color: green;">■</span> God

Volymsavvikelse i vattendrag	<span style="color: blue;">■</span> Hög
Avvikelse i flödets förändringstakt	<span style="color: blue;">■</span> Hög
Vattenståndets förändringstakt i vattendrag	<span style="color: gray;">■</span> Ej klassad
Morfologiskt tillstånd i vattendrag	<span style="color: green;">■</span> God
Vattendragsfårans form	<span style="color: green;">■</span> God
Vattendragets planform	<span style="color: blue;">■</span> Hög
Vattendragsfårans bottensubstrat	<span style="color: green;">■</span> God
Död ved i vattendrag	
Strukturer i vattendraget	<span style="color: green;">■</span> God
Vattendragsfårans kanter	<span style="color: green;">■</span> God
Vattendragets närområde	<span style="color: blue;">■</span> Hög
Svämplanets strukturer och funktion i vattendrag	<span style="color: blue;">■</span> Hög

#### Kemisk status

Prioriterade ämnen	<span style="color: red;">■</span> Uppnår ej god
Bromerad difenyleter	<span style="color: red;">■</span> Uppnår ej god
Kvikksilver och kvikksilverföreningar	<span style="color: red;">■</span> Uppnår ej god

#### Miljöproblem och påverkanskällor

### Påverkanskällor ?

#### Klassificering

Punktkällor - reningsverk	
Punktkällor - Bräddning	
Punktkällor - IED-industri	
Punktkällor - Inte IED-industri	
Punktkällor - Förorenade områden	<span style="color: orange;">■</span> Betydande påverkan
Punktkällor - Deponier	
Punktkällor - Lakvatten från gruvdrift	
Punktkällor - Vattenbruk	
Punktkällor - Andra signifikanta punktkällor	
Diffusa källor - Urban markanvändning	
Diffusa källor - Jordbruk	
Diffusa källor - Skogsbruk	<span style="color: green;">■</span> Ej betydande påverkan
Diffusa källor - Transport och infrastruktur	
Diffusa källor - Förorenad mark/gammal industrimark	
Diffusa källor - Enskilda avlopp	
Diffusa källor - Atmosfärisk deposition	<span style="color: orange;">■</span> Betydande påverkan
Diffusa källor - Materialtäkt	
Diffusa källor - Vattenbruk	
Diffusa källor - Andra relevanta	
Vattenuttag eller vattenavledning - för jordbruk	
Vattenuttag eller vattenavledning för dricksvatten	
Vattenuttag eller vattenavledning - för industri	
Vattenuttag eller vattenavledning - för kylvatten	
Vattenuttag eller vattenavledning - för vattenbruk	
Vattenuttag eller vattenavledning - för vattenkraft	

Vattenuttag eller vattenavledning - annat

Förändring av konnektivitet genom dammar, barriärer och slussar - för vattenkraft

Förändring av konnektivitet genom dammar, barriärer och slussar - för dricksvatten

Förändring av konnektivitet genom dammar, barriärer och slussar - för översvämningsskydd

Förändring av konnektivitet genom dammar, barriärer och slussar - för bevattning

Förändring av konnektivitet genom dammar, barriärer och slussar - för turism och rekreation

Förändring av konnektivitet genom dammar, barriärer och slussar - för industrin

Förändring av konnektivitet genom dammar, barriärer och slussar - för sjöfart

Förändring av konnektivitet genom dammar, barriärer och slussar - Annat

Betydande påverkan

Förändring av konnektivitet genom dammar, barriärer och slussar - okända eller föråldrade

Ej klassad

Förändring av hydrologisk regim - jordbruk

Förändring av hydrologisk regim - Sjöfart

Förändring av hydrologisk regim - vattenkraft

Förändring av hydrologisk regim - offentlig vattenförsörjning

Förändring av hydrologisk regim - fiske och vattenbruk

Förändring av hydrologisk regim - annat

Fysisk förlust av hela eller delar av vattenförekomster

Förändring av morfologiskt tillstånd - för översvämningsskydd

Förändring av morfologiskt tillstånd - för jordbruket

Förändring av morfologiskt tillstånd - för sjöfart

Förändring av morfologiskt tillstånd - annat

Förändring av morfologiskt tillstånd - okända eller föråldrade

Andra hydromorfologiska förändringar

Introducerade sjukdomar eller arter

Exploatering eller borttagande av djur eller växter

Nedskräpning, olaglig avfallsdumpning

Annan signifikant påverkan

Okänd signifikant påverkan

Historisk förorening

## Åtgärder

Här presenteras de föreslagna och genomförda åtgärderna för vattenförekomsten.

## Juridiskt bindande åtgärder i Vattenmyndigheternas åtgärdsprogram

Vattenmyndigheternas åtgärdsprogram innehåller de åtgärder som myndigheter och kommuner behöver genomföra för att miljökvalitetsnormerna ska följas. Åtgärdsprogrammen för respektive vattendistrikt hittar du på [www.vattenmyndigheterna.se](http://www.vattenmyndigheterna.se).

Åtgärderna i åtgärdsprogrammet är administrativa åtgärder som är juridiskt bindande. Dessa syftar till att bana väg för de åtgärder som genomförs direkt i vattenmiljöerna för att förbättra vattnets ekologiska och kemiska status.

## Möjliga, planerade, pågående och genomförda åtgärder för bättre vattenkvalitet

Nedan visas genomförda och planerade åtgärder samt föreslagna åtgärder som kan behöva genomföras för att uppnå bättre vattenkvalitet.

Åtgärderna är inte juridiskt bindande, utan en del i den långsiktiga planeringen för bättre vatten. Det kan finnas ytterligare åtgärder som av olika anledning ännu inte blivit registrerade. Vattenmyndigheterna välkomnar synpunkter och konkreta förbättringsförslag på föreslagna åtgärder.

Möjliga åtgärder i Förvaltningscykel 3 (2 st)							
Åtgärd	Åtgärdskategori	Åtgärdsplats	Effekter	Storlek	Tidsspann	Totalkostnad	Flaggor
Möjliggöra upp- och nedströmspassage - Borrsjön	Möjliggöra upp- och nedströmspassage	6646687 - 1334402			-		
Möjliggöra upp- och nedströmspassage - Snickarevad	Möjliggöra upp- och nedströmspassage	6646707 - 1336228			-		

Möjliga åtgärder i Förvaltningscykel 2 (2 st)							
Förslag på åtgärder som är möjliga att genomföra eller skulle behöva genomföras för att nå god vattenstatus.							
Åtgärd	Åtgärdskategori	Åtgärdsplats	Effekter	Storlek	Tidsspann	Totalkostnad	Flaggor
Möjliggöra upp- och nedströmspassage - Borrsjön	Möjliggöra upp- och nedströmspassage	6646687 - 1334402			-		
Möjliggöra upp- och nedströmspassage - Snickarevad	Möjliggöra upp- och nedströmspassage	6646707 - 1336228			-		

Planerade eller pågående åtgärder (1 st)								
Åtgärder som planeras att genomföras eller håller på att genomföras.								
Åtgärd	Åtgärdskategori	Åtgärdsplats	Effekter	Status	Storlek	Tidsspann	Flaggor	Totalkostnad
Lekplatser Borrälven	Biotopvårdande åtgärder	Lekplatser Borrälven		Planerad		2007 - 2009		

Genomförda åtgärder (6 st)							
Åtgärder som har genomförts i eller kring vattenförekomsten eller har en effekt på vattenförekomsten							
Åtgärd	Åtgärdskategori	Åtgärdsplats	Effekter	Storlek	Tidsspann	Flaggor	Totalkostnad
Biotopvård och konnektivetsförbättring	Biotopvårdande åtgärder	Biotopvård och konnektivetsförbättring			2016 - 2016		
Biotopvård BORRÄLVEN	Biotopvårdande åtgärder	Biotopvård BORRÄLVEN	Ökning Habitat m2		2002 - 2003		
Fiskvägar Rönningen	Möjliggöra upp- och nedströmspassage	Fiskvägar Rönningen	Ökning Habitat ha		2002 - 2003		
Fiskvägar Rönningen	Möjliggöra upp- och nedströmspassage	Fiskvägar Rönningen	Ökning Habitat ha		2002 - 2003		
Miljöersättning ekologisk odling	Odling utan bekämpningsmedel			15 ha	2010 - 2014		
Miljöersättning extensiv vallodling	Vallodling i slättlandskapet (enligt miljöstödet)		Minskning Totalkväve st/ år Minskning Totalfosfor st/ år	15 ha	2010 - 2014		

### Miljöövervakning

Övervakningsstation	Program	Undersökning	Programspecifikt ID	Programspecifikt namn
---------------------	---------	--------------	---------------------	-----------------------

Tregångsbäcken, Rönningen	KEU, Värmlands län	Vattenkemi i vattendrag	17STA3450	Tregångsbäcken, Rönningen
Borrälven, Bergen N	KEU, Värmlands län	Elfiske	17ELF0131	Borrälven, Bergen N
Borrälven, borra	KEU, Värmlands län	Vattenkemi i vattendrag	17STA0930	Borrälven, borra
Borrälven, Borra	KEU, Värmlands län	Bottenfauna	17BTF0235	Borrälven, Borra
Borrälven, ns vägtrumma	KEU, Värmlands län	Elfiske	17ELF0274	Borrälven, ns vägtrumma
Borrälven ns Myrdammen	KEU, Värmlands län	Elfiske	17ELF0316	Borrälven ns Myrdammen
Borrälven, Rönningen	KEU, Värmlands län	Elfiske	17ELF0536	Borrälven, Rönningen
Borrälven, Mynningen i Rottnen	Validerande undersökningar, Värmlands län	Elfiske i vattendrag		Borrälven, Mynningen i Rottnen
Borrälven, Uppströms sågdamm	Validerande undersökningar, Värmlands län	Elfiske i vattendrag		Borrälven, Uppströms sågdamm

### Skyddade områden

Område	EUID	Områdestyp
Avloppskänsliga områden, inlandsvatten, fosfor	SELK001	Avloppsvattendirektivet

### Typtillhörighet

#### Värde

#### Typindelning/Typtillhörighet ?

Vattentyp - Vattendrag	1LB
Limnisk vattentypsregion	Södra Sverige (1)
Tillrinningsområdets storlek (km2)	≤ 100 (L)
Vattendraglutning (%)	≥ 2 (B)

### Vatten som ingår i förekomsten

Dessa rinnsträckor och vattenytor ingår i SMHI:s Hydrologiska nätverk som bygger på översiktskartan (1:250 000) som är byggstenar till att skapa vattenförekomster för sjöar och vattendrag.

Den hydrologiska ordningen visar vilken ordning rinnsträckorna och vattenytorna ligger i förekomsten från nedströms och uppåt.

Ordning	RSTID/VYID	VName / RName	Name	Linjekod/Ytkod
0	66467371335394	Borrälven		Vattendrag

### Vattenversion

I följande versioner har detta objekt existerat

Version	Datum
Ytvatten innan versionshantering	2011-05-09 12:09
SVAR_2010_1	2011-10-17 12:07
SVAR_2012_2	2012-11-08 09:07
SVAR_2016	2017-06-20 09:29

Cykel	Vattentyp
Förvaltningscykel 1 (2004 - 2009)	Vattenförekomst
Förvaltningscykel 2 (2010 - 2016)	Vattenförekomst
Förlängning av förvaltningscykel 2	Vattenförekomst
Förvaltningscykel 3 (2017 - 2021) (aktuell)	Vattenförekomst

### Kontakta Länsstyrelsen i Värmland

**E-post** [beredningssekretariatet.varmland@lansstyrelsen.se](mailto:beredningssekretariatet.varmland@lansstyrelsen.se)

**Hemsida** <http://www.lansstyrelsen.se/varmland/Sv/miljo-och-klimat/vatten-och-vattenanvandning/vattenforvaltning/Pages/index.aspx>