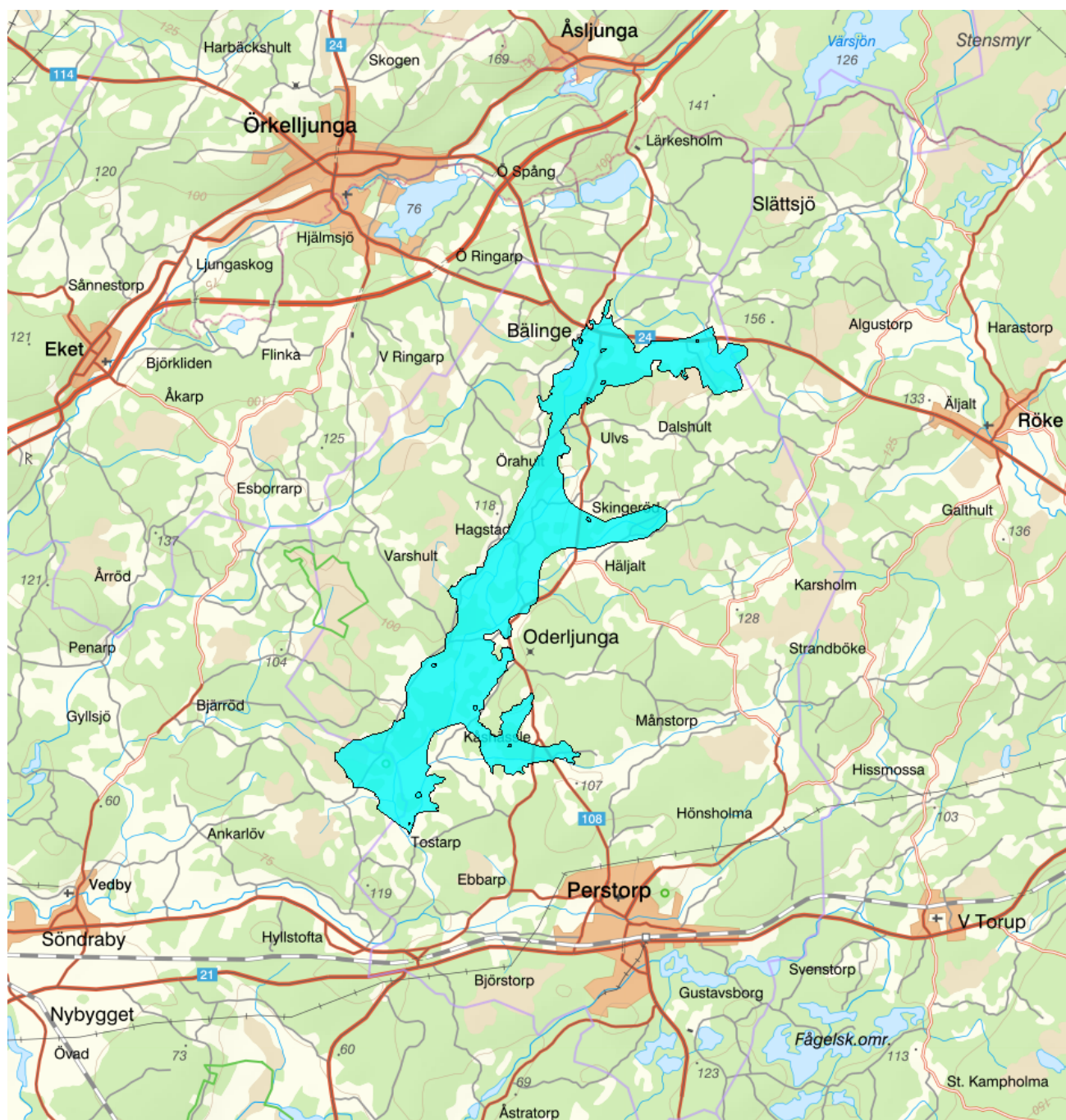


## SE623354-134764 - WA38070464 / SE623354-134764

**Vattenkategori**

Grundvatten

**Län**

Skåne - 12

**Typ**

Vattenförekomst

**Kommuner**

Hässleholm - 1293

**Distrikt**

5. Västerhavet (nationell del) - SE5

Klippan - 1276

**Huvudavrinningsområde**

Rönne å - SE96000

**Yta (km<sup>2</sup>)**

Perstorp - 1275

20,6

Mer information <http://viss.lansstyrelsen.se/Waters.aspx?waterMSCD=WA38070464>

### Viktigt att tänka på ang. grundvattenförekomsternas utbredning

Grundvattenförekomsterna som redovisas i VISS är framtagna för vattenförvaltningens syften. De är ett urval av SGUs hydrogeologiska data, och vid hydrogeologiska bedömningar bör det alltid ske en kontroll om ytterligare information finns att tillgå i ordinarie databaser.

**Allmän beskrivning**

Typ av grundvattenmagasin: Sand- och grusförekomst


Akviferstyp: Porakvifer

Geologisk period: Kvarter

Det finns utmärkta eller ovanligt goda uttagsmöjligheter i bästa del av grundvattenmagasin, storleksordningen 25-125 l/s (ca 2 000-10 000 m<sup>3</sup>/d).


Den geometriska nogrannheten på magasinets avgränsning är god. Avgränsningen baserad på lokala jordarts- och/eller hydrogeologiska kartor

**Miljö kvalitetsnorm****Kemisk status grundvatten****Version:** Beslutad**Kvalitetskrav**

 God kemisk grundvattenstatus

Enligt SGU:s föreskrifter om miljö kvalitetsnormer och statusklassificering för grundvatten (SGU-FS 2013:2) ska Vattenmyndigheten meddela miljö kvalitetsnormer för grundvattenförekomster som vid kartläggning och analys bedömts vara utsatta för risk att inte uppnå god kemisk grundvattenstatus till nästföljande målår eller vara utsatta för risk att inte bibehålla god kemisk grundvattenstatus till nästföljande målår. Om en grundvattenförekomst inte bedömts vara i risk behöver således inte miljö kvalitetsnormer för vattenförekomsten fastställas enligt SGU:s föreskrifter. Vattenmyndigheten har dock valt att fastställa miljö kvalitetsnormer för samtliga grundvattenförekomster. För de grundvattenförekomster där det inte föreligger någon risk fastställs således normen god kemisk grundvattenstatus. Detta görs för att säkerställa att principen om försämringsförbudet upprätthålls och det blir också en konsekvent hantering i förhållande till hur normerna för ytvattenförekomster fastställs. Miljö kvalitetsnormen anger att målsättningen för grundvattenförekomsten är god kemisk grundvattenstatus. För att förstå vad normen innebär mer konkret får man titta på de riktvärden som fastställts för grundvattenförekomsten. Riktvärdena är en del av själva miljö kvalitetsnormen och är direkt tillämpliga i t.ex. en provningssituation. Ett riktvärde får alltså i princip inte överskridas.

**Kvantitativ status****Kvalitetskrav**




 God kvantitativ status

Enligt SGU:s föreskrifter om miljö kvalitetsnormer och statusklassificering för grundvatten (SGU-FS 2013:2) ska Vattenmyndigheten meddela miljö kvalitetsnormer för grundvattenförekomster som vid kartläggning och analys bedömts vara utsatt för risk att inte uppnå god kvantitativ status till nästföljande målår eller vara utsatt för risk att inte bibehålla god kvantitativ status till nästföljande målår. Om en grundvattenförekomst inte bedömts vara i risk behöver således inte miljö kvalitetsnormer för vattenförekomsten fastställas enligt SGU:s föreskrifter. Vattenmyndigheten har dock valt att fastställa miljö kvalitetsnormer för samtliga grundvattenförekomster. För grundvattenförekomster med god status fastställs således normen god kvantitativ grundvattenstatus. Detta görs för att säkerställa att principen om försämringsförbudet upprätthålls och det blir också en konsekvent hantering i förhållande till hur normerna för ytvattenförekomster fastställs. Miljö kvalitetsnormen anger att målsättningen för grundvattenförekomsten är god kvantitativ grundvattenstatus

**Beskrivning****Skyddade områden**

Område	Kvalitetskrav	Områdestyp	EUID
SE623354-134764	Krav enligt dricksvattenföreskrifterna	Dricksvattenförsörjning, Artikel 7	SEA7SE623354-134764

**Statusklassning**

Status	Klassificering
- Kvantitativ status	 God
- Kemisk status	 God
Fosfat	
Nitrat	 God

Nitrit	
Klorid	God
Sulfat	God
Ammonium	God
Arsenik	God
Bekämpningsmedel - alla ämnen	
Bekämpningsmedel - enskilt ämne	
Bly och blyföreningar	God
Bensen	God
1,2-diklorethan	God
Kadmium och kadmiumföreningar	God
Kvikksilver och kvikksilverföreningar	God
Polyaromatiska kolväten (PAH)	God
Triklormetan (kloroform)	God
Benso(a)pyrene	God
Trikloretan och Tetrakloretan	God
Konduktivitet	God
Koppar	
Krom	
Nickel och nickelföreningar	
Zink	
PFAS 11	

## Beskrivning av trender

### Uppåtgående trend

Parameter	Version

### Oförändrad

Parameter	Version

### Nedåtgående trend

Parameter	Version

## Miljöproblem och påverkanskällor

### Påverkanskällor ?

#### Klassificering

Punktkällor - Förorenade områden

Punktkällor - Deponier

Punktkällor - IED-industri

Punktkällor - Inte IED-industri

Punktkällor - Lakvatten från gruvdrift

Punktkällor - Vattenbruk

Punktkällor - Andra signifikanta punktkällor

Diffusa källor - Jordbruk

Diffusa källor - Transport och infrastruktur

Diffusa källor - Enskilda avlopp

Diffusa källor - Skogsbruk

Diffusa källor - Urban markanvändning

Diffusa källor - Andra signifikanta diffusa källor

Diffusa källor - Förorenad mark/gammal industrimark

Diffusa källor - Materialtäkt

Vattenuttag - Jordbruk

Vattenuttag - Kommunal eller allmän vattentäkt

Vattenuttag - Tillverkningsindustri

Vattenuttag - Andra relevanta uttag

Konstgjord vattenåterföring

 Ej klassad

Annan signifikant påverkan

Grundvattennivåförändringar

Okänd påverkan

Historisk förorening

## Åtgärder

Här presenteras de föreslagna och genomförda åtgärderna för vattenförekomsten.

## Juridiskt bindande åtgärder i Vattenmyndigheternas åtgärdsprogram

Vattenmyndigheternas åtgärdsprogram innehåller de åtgärder som myndigheter och kommuner behöver genomföra för att miljö kvalitetsnormerna ska följas. Åtgärdsprogrammen för respektive vattendistrikt hittar du på [www.vattenmyndigheterna.se](http://www.vattenmyndigheterna.se).

Åtgärderna i åtgärdsprogrammet är administrativa åtgärder som är juridiskt bindande. Dessa syftar till att bana väg för de åtgärder som genomförs direkt i vattenmiljöerna för att förbättra vattnets ekologiska och kemiska status.

## Möjliga, planerade, pågående och genomförda åtgärder för bättre vattenkvalitet

Nedan visas genomförda och planerade åtgärder samt föreslagna åtgärder som kan behöva genomföras för att uppnå bättre vattenkvalitet. Åtgärderna är inte juridiskt bindande, utan en del i den långsiktiga planeringen för bättre vatten. Det kan finnas ytterligare åtgärder som av olika anledning ännu inte blivit registrerade. Vattenmyndigheterna välkomnar synpunkter och konkreta förbättringsförslag på föreslagna åtgärder.

Möjliga åtgärder i Förvaltningscykel 3 (2 st)							
Åtgärd	Åtgärdskategori	Åtgärdsplats	Effekter	Storlek	Tidsspänn	Totalkostnad	Flaggor
Tillstånd för vattenuttag Hörja	Tillstånd för vattenuttag	SE623354-134764		1 st	- 2027		
Vattenskyddsområde Toarp - Revidering	Vattenskyddsområde - Revidering	SE623354-134764		1 st	- 2027		
Möjliga åtgärder i Förvaltningscykel 2 (5 st)							
Förslag på åtgärder som är möjliga att genomföra eller skulle behöva genomföras för att nå god vattenstatus.							
Åtgärd	Åtgärdskategori	Åtgärdsplats	Effekter	Storlek	Tidsspänn	Totalkostnad	Flaggor
Tillstånd för vattenuttag Hörja	Tillstånd för vattenuttag	SE623354-134764		1 st	- 2027		
Vattenskyddsområde Toarp - Revidering	Vattenskyddsområde - Revidering	SE623354-134764		1 st	- 2027		
Tillsyn vattenskyddsområde	Vattenskyddsområde - Tillsyn	Klippan		1 st	-		
Tillsyn vattenskyddsområde	Vattenskyddsområde - Tillsyn	Hässleholm		1 st	-		

Tillsyn vattenskyddsområde	Vattenskyddsområde - Tillsyn	SE623354- 134764	1 st	-
----------------------------	---------------------------------	---------------------	------	---

**Genomförda åtgärder (1 st)**

Åtgärder som har genomförts i eller kring vattenförekomsten eller har en effekt på vattenförekomsten

Åtgärd	Åtgärdskategori	Åtgärdsplats	Effekter	Storlek	Tidsspann	Flaggor	Totalkostnad
Anlagd våtmark	Våtmark för näringsretention	6229831 - 396138	Minskning Totalkväve kg/år Minskning Totalfosfor kg/år	0,39 ha	2006 - 2006		

**Miljöövervakning**

Övervakningsstation	Program	Undersökning	Programspecifikt ID	Programspecifikt namn
Hörja	RVK, Råvattenkontroll, urval för vattendirektivsövervakning	Grundvattenkemi, råvattenkontroll, Södra Östersjön	6770	Hörja
Toarp	RVK, Råvattenkontroll, urval för vattendirektivsövervakning	Grundvattenkemi, råvattenkontroll, Västerhavet	1808	Toarp

**Skyddade områden**

Område	EUID	Områdestyp
Känsliga jordbruksområden SE623354-134764	SENi1 SEA7SE623354-134764	Nitratkänsliga områden Dricksvattenförsörjning, Artikel 7

**Vattenskyddsområden**

Vid Toarp sydväst om Oderljunga - 2012353

**Grundvattenberoende terrestra ekosystem**

Inget grundvattenberoende terrestrert ekosystem har identifierats

**Vattenversion**

I följande versioner har detta objekt existerat

Version	Datum
Grundvatten innan versionshantering	2011-05-09 12:09
SGU	2011-10-17 13:47
SGU_2013	2013-06-26 12:03
2016_1	2017-06-20 09:22

Cykel	Vattentyp
Förvaltningscykel 1 (2004 - 2009)	Vattenförekomst
Förvaltningscykel 2 (2010 - 2016)	Vattenförekomst
Förlängning av förvaltningscykel 2	Vattenförekomst
Förvaltningscykel 3 (2017 - 2021) (aktuell)	Vattenförekomst

**Kontakta Länsstyrelsen i Skåne**

**E-post** M-DL-beredningssekretariat@lansstyrelsen.se

**Hemsida** <http://www.lansstyrelsen.se/skane/Sv/miljo-och-klimat/vatten-och-vattenanvandning/vattenforvaltning/Pages/index.aspx>