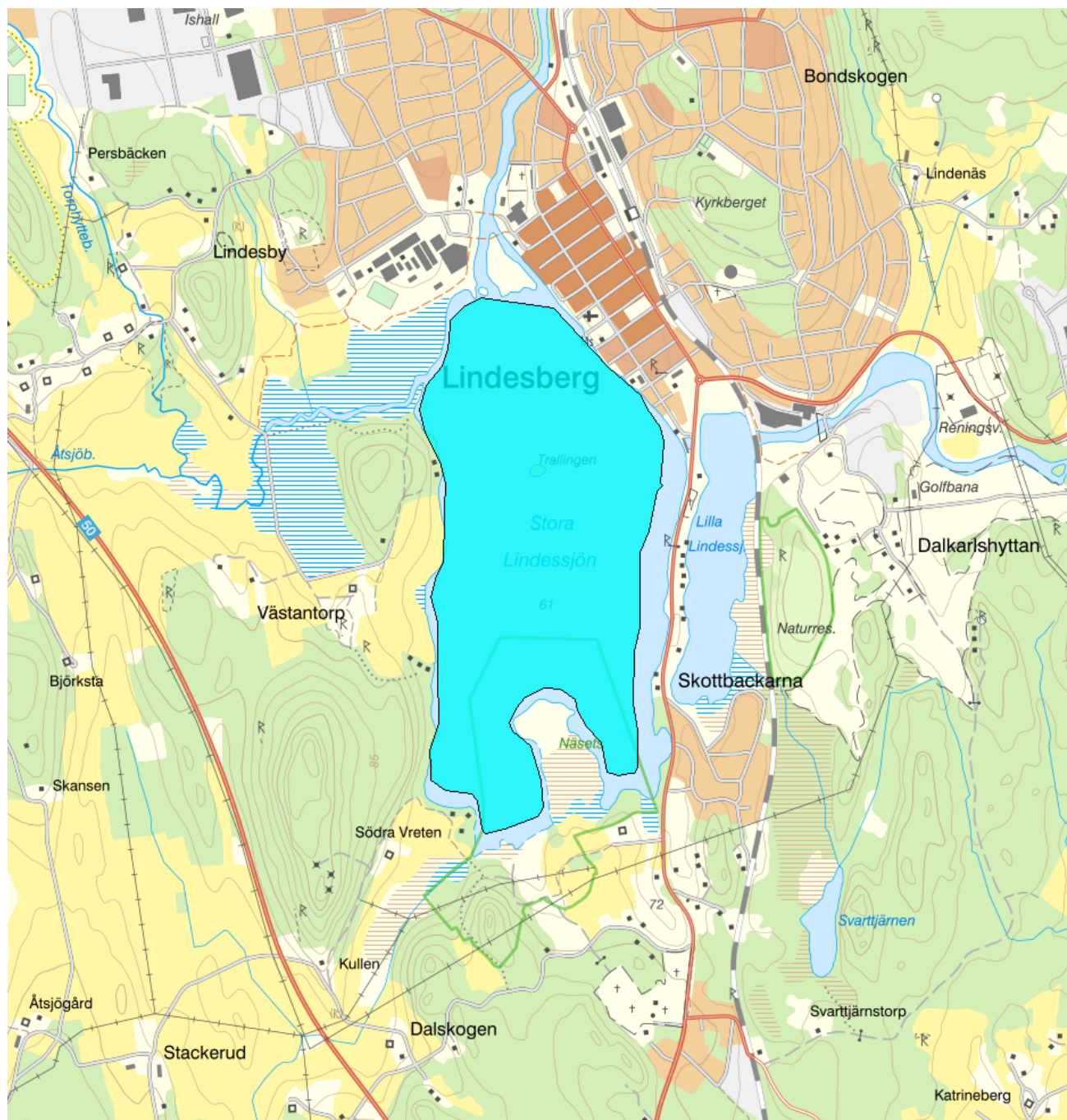


Stora Lindessjön - WA38192030 / SE660761-146758


Vattenkategori	Sjö	Län	Örebro - 18
Typ	Vattenförekomst	Kommun	Lindesberg - 1885
Distrikt	3. Norra Östersjön - SE3	Yta (km²)	1,1
Huvudavrinningsområde	Norrström - SE61000		

Mer information <http://viss.lansstyrelsen.se/Waters.aspx?waterMSCD=WA38192030>

Allmän beskrivning

Faktablad finns för sjön. I faktabladet finns information och kunskap om sjön som samlats in under årens lopp och som uppdateras vid behov med bl.a. de senaste resultaten från olika undersökningar. För att komma till sjöfaktablad så klicka nedan på ikonen till höger om "Faktablad om sjöar i Örebro län".

Referenser

Fakta om sjöar, vattendrag och djupkartor i Örebro län [🔗](#)

Miljö kvalitetsnorm

Ekologisk status

Version: Beslutad

Kvalitetskrav

■ God ekologisk status 2039

Beskrivning

⚠ Motiveringstexter kan uppdateras av ansvarig länsstyrelse eller vattenmyndighet

Undantag

Kvalitetsfaktor	Påverkanstryck	Tidsfrist	Mindre strängt krav	Skäl
Morfologiskt tillstånd i sjöar	Förändring av morfologiskt tillstånd - annat	2027		Tekniska skäl

Motivering

Vattenförekomsten uppnår inte god status för morfologiskt tillstånd på grund av en eller flera typer av påverkan, som framgår av påverkansbedömningen. Åtgärder ska genomföras för att minska påverkan så att god status kan uppnås. Vattenförekomstens återhämtning tar tid och åtgärder bör därför sättas in så snart som möjligt för att nå målet. Tidsfrist till 2027 gäller för morfologiskt tillstånd med skälet att det inte är tekniskt möjligt att nå god status tidigare.

Kvalitetsfaktor	Påverkanstryck	Tidsfrist	Mindre strängt krav	Skäl
Bottenfauna	Förändring av morfologiskt tillstånd - annat	2027		Tekniska skäl

Motivering

Vattenförekomsten uppnår inte god status på grund av en eller flera typer av hydromorfologisk påverkan, som framgår av påverkansbedömningen. Åtgärder ska genomföras för att minska påverkan så att god status kan uppnås. Vattenförekomstens återhämtning tar tid och åtgärder bör därför sättas in så snart som möjligt för att nå målet. Tidsfrist gäller till 2027 med skälet att det inte är tekniskt möjligt att nå god status tidigare.

Kvalitetsfaktor	Påverkanstryck	Tidsfrist	Mindre strängt krav	Skäl
Hydrologisk regim i sjöar	Förändring av hydrologisk regim - vattenkraft	2039		Naturliga förhållanden

Motivering

Det finns en väsentlig påverkan på flödet och vattenförekomsten påverkas negativt av regleringen. Det påverkar den ekologiska funktionen i vattenförekomsten i så hög grad att den ekologiska statusen bedöms vara sämre än god och åtgärder behöver därför vidtas. Från och med den 1 januari 2019 ska alla vattenkraftsverksamheter fördes med moderna miljövillkor, d.v.s. ett meddelat tillstånd enligt miljöbalken (1998:808). Vattenförekomsten ingår i en prövningsgrupp med utgångspunkt i den nationella prövningsplanen och ingår i omprövning 2032 (Regeringen, 2020). Bedömningen är att tiden för att genomföra åtgärder efter att tillstånd meddelats, tillsammans med efterföljande återhämtning, medför att uppnåendet av god ekologisk status inte kommer vara möjligt förrän senast 2039 och därmed finns skäl för tidsfrist.

Kvalitetsfaktor	Påverkanstryck	Tidsfrist	Mindre strängt krav	Skäl
Konnektivitet i sjöar	Förändring av konnektivitet genom dammar, barriärer och slussar - för vattenkraft	2039		Naturliga förhållanden

Motivering

Det finns en väsentlig påverkan på kvalitetsfaktorn konnektivitet. Barriärerna fragmenterar vattenförekomsten och hindrar fiskars och bottenlevande djurs förflyttningar upp- och ned i vattensystemet, samt hämmar flödet av näringsämnen, sediment och organiskt material. Det påverkar den ekologiska funktionen i vattenförekomsten i så hög grad att den ekologiska statusen bedöms vara sämre än god och åtgärder behöver därför vidtas.

Från och med den 1 januari 2019 ska alla vattenkraftsverksamheter förSES med moderna miljövillkor, d.v.s. ett meddelat tillstånd enligt miljöbalken (1998:808). Vattenförekomsten ingår i en prövningsgrupp med utgångspunkt i den nationella prövningsplanen och ingår i omprövning 2032 (Regeringen, 2020). Bedömningen är att tiden för att genomföra åtgärder efter att tillstånd meddelats, tillsammans med efterföljande återhämtning, medför att uppnåendet av god ekologisk status inte kommer vara möjligt förrän senast 2039 och därmed finns skäl för tidsfrist.

Kvalitetsfaktor	Påverkanstryck	Tidsfrist	Mindre strängt krav	Skäl
Bottenfauna	Förändring av konnektivitet genom dammar, barriärer och slussar - för vattenkraft	2039		Naturliga förhållanden

Motivering

Det finns en väsentlig påverkan på kvalitetsfaktorn bottenfauna. Förekommande barriärer fragmenterar vattenförekomsten och hindrar fiskars och bottenlevande djurs förflyttningar upp- och ned i vattensystemet, samt hämmar flödet av näringsämnen, sediment och organiskt material. Det påverkar den ekologiska funktionen i vattenförekomsten i så hög grad att den ekologiska statusen bedöms vara sämre än god och åtgärder behöver därför vidtas.

Från och med den 1 januari 2019 ska alla vattenkraftsverksamheter förSES med moderna miljövillkor, d.v.s. ett meddelat tillstånd enligt miljöbalken (1998:808). Vattenförekomsten ingår i en prövningsgrupp med utgångspunkt i den nationella prövningsplanen och ingår i omprövning 2032 (Regeringen, 2020). Bedömningen är att tiden för att genomföra åtgärder efter att tillstånd meddelats, tillsammans med efterföljande återhämtning, medför att uppnåendet av god ekologisk status inte kommer vara möjligt förrän senast 2039 och därmed finns skäl för tidsfrist.

Kemisk ytvattenstatus

Kvalitetskrav ■ God kemisk ytvattenstatus

Undantag - Mindre stränga krav

Bromerad difenyleter

Kvalitetskrav

■ Uppnår ej god kemisk ytvattenstatus

Tidpunkt

Påverkanstryck

Diffusa källor - Atmosfärisk deposition

▲ Motiveringstexten kan uppdateras av ansvarig länsstyrelse eller vattenmyndighet

Nr enl föreskrift (HVMFS)	Skäl	Halt som ska uppnås	Nuvarande halt	Enhet
2013:19)	Omöjligt			
5				

Ett undantag i form av mindre strängt krav har satts för bromerade difenyletrar (kongenerna 28, 47, 99, 100, 153 och 154), även kallade polybromerade difenyletrar (PBDE). Halterna av PBDE bedöms överskrida gränsvärdet i fisk i samtliga vattenförekomster. Skälet för undantag är att det bedöms vara tekniskt omöjligt att sänka halterna av PBDE till de nivåer som motsvarar god kemisk ytvattenstatus. Problemet beror främst på påverkan från långväga luftburna föroreningar och bedöms ha en sådan omfattning och karaktär att det i dagsläget saknas tekniska förutsättningar att åtgärda det. De nuvarande halterna av PBDE (december 2015) får dock inte öka. Lokala påverkanskällor som bidrar till sänkt status för PBDE ska åtgärdas oavsett det mindre stränga kravet för atmosfärisk deposition (se övriga tidsfrister).

Kvicksilver och kvicksilverföreningar

■ Uppnår ej god kemisk ytvattenstatus

Diffusa källor - Atmosfärisk deposition

▲ *Motiveringstexten kan uppdateras av ansvarig länsstyrelse eller vattenmyndighet*

Nr enl föreskrift (HVMFS)	Skäl	Halt som ska uppnås	Nuvarande halt	Enhet
2013:19)	Omöjligt			
21				

Ett undantag i form av mindre strängt krav har satts för kvicksilver (Hg). Halterna av kvicksilver bedöms överskrida gränsvärdet i fisk i samtliga vattenförekomster. Skälet för undantag är att det bedöms vara tekniskt omöjligt att sänka halterna av kvicksilver till de nivåer som motsvarar god kemisk ytvattenstatus. Den största påverkan av kvicksilver består av atmosfärisk deposition vars ursprung är långväga. I Sverige har en stor mängd av det nedfallande atmosfäriska kvicksilvret under lång tid ackumulerats. Problemet bedöms ha en sådan omfattning och karaktär att det i dagsläget saknas tekniska förutsättningar att åtgärda det. De nuvarande halterna av kvicksilver (december 2015) får dock inte öka. Lokala påverkanskällor som bidrar till sänkt status för Hg ska åtgärdas oavsett det mindre stränga kravet för atmosfärisk deposition (se övriga tidsfrister).

Undantag - Tidsfrister

Tributyltenn föreningar ■ God kemisk ytvattenstatus 2027 Diffusa källor - Transport och infrastruktur

▲ *Motiveringstexten kan uppdateras av ansvarig länsstyrelse eller vattenmyndighet*

Nr enl föreskrift (HVMFS)	Skäl
2013:19)	Tekniska skäl
30	

Vattenförekomsten uppnår inte kraven för en god kemisk status då gränsvärdet för TBT i sediment överskrids. Avhjälpandeåtgärder behöver genomföras för att minska utsläppet så att god status kan nås 2027. Vattenförekomsten får en tidsfrist till 2027 med skälet tekniskt omöjligt. Vattenförekomstens återhämtning tar tid och åtgärder bör därför sättas in så snart som möjligt för att nå målet om en god kemisk status till 2027.

Antracen ■ God kemisk ytvattenstatus 2027 Punktkällor - Förorenade områden

▲ *Motiveringstexten kan uppdateras av ansvarig länsstyrelse eller vattenmyndighet*

Nr enl föreskrift (HVMFS)	Skäl
2013:19)	Tekniska skäl
2	

Vattenförekomsten uppnår inte kraven för en god kemisk status då gränsvärdet för antracen i sediment överskrids. Tillförlitligheten i statusklassning är låg vilket innebär att riskbedömningen om god status kan nås är osäker. Åtgärder kan inte initieras utan vattenförekomsten omfattas istället av kontrollerande övervakning. Vattenförekomsten får en tidsfrist till 2027 med skälet tekniskt omöjligt p.g.a. kunskapsbrist.

Benso(a)pyrene ■ God kemisk ytvattenstatus 2027 Punktkällor - Förorenade områden

▲ *Motiveringstexten kan uppdateras av ansvarig länsstyrelse eller vattenmyndighet*

Nr enl föreskrift (HVMFS)	Skäl
2013:19)	Tekniska skäl
0	

Vattenförekomsten uppnår inte kraven för en god kemisk status då gränsvärdet för benso(a)pyren i sediment överskrids. Tillförlitligheten i statusklassning är låg vilket innebär att riskbedömningen om god status kan nås är osäker. Åtgärder kan inte initieras utan vattenförekomsten omfattas istället av kontrollerande övervakning. Vattenförekomsten får en tidsfrist till 2027 med skälet tekniskt omöjligt p.g.a. kunskapsbrist.

Benso(g,h,i)perylen ■ God kemisk ytvattenstatus 2027 Diffusa källor - Transport och infrastruktur

▲ *Motiveringstexten kan uppdateras av ansvarig länsstyrelse eller vattenmyndighet*

Nr enl föreskrift (HVMFS)	Skäl
2013:19)	Tekniska skäl
0	

Vattenförekomsten uppnår inte kraven för en god kemisk status då gränsvärdet för benso(g,h,i)perylen i sediment överskrids. Tillförlitligheten i statusklassning är låg vilket innebär att riskbedömningen om god status kan nås är osäker. Åtgärder kan inte initieras utan vattenförekomsten omfattas istället av kontrollerande övervakning. Vattenförekomsten får en tidsfrist till 2027 med skälet tekniskt omöjligt p.g.a. kunskapsbrist.

Benso(g,h,i)perylen

 God kemisk ytvattenstatus

2027

Punktkällor - Förorenade områden

▲Motiveringstexten kan uppdateras av ansvarig länsstyrelse eller vattenmyndighet

Nr enl föreskrift (HVMFS**Skäl****2013:19)**

Tekniska skäl

0

Vattenförekomsten uppnår inte kraven för en god kemisk status då gränsvärdet för benso(g,i,h)perylen i sediment överskrids. Tillförlitligheten i statusklassning är låg vilket innebär att riskbedömningen om god status kan nås är osäker. Åtgärder kan inte initieras utan vattenförekomsten omfattas istället av kontrollerande övervakning. Vattenförekomsten får en tidsfrist till 2027 med skälet tekniskt omöjligt p.g.a. kunskapsbrist.

Bly och blyföreningar

 God kemisk ytvattenstatus

2027

Punktkällor - Förorenade områden

▲Motiveringstexten kan uppdateras av ansvarig länsstyrelse eller vattenmyndighet


Nr enl föreskrift (HVMFS**Skäl****2013:19)**


Tekniska skäl

20

Vattenförekomsten uppnår inte kraven för en god kemisk status då gränsvärdet för bly i sediment överskrids. Tillförlitligheten i statusklassning är låg vilket innebär att riskbedömningen om god status kan nås är osäker. Åtgärder kan inte initieras utan vattenförekomsten omfattas istället av kontrollerande övervakning. Vattenförekomsten får en tidsfrist till 2027 med skälet tekniskt omöjligt p.g.a. kunskapsbrist.

Referenser

The National Swedish Contaminant Monitoring Programme for Freshwater Biota, 2018 

Havs- och vattenmyndighetens föreskrifter (HVMFS 2019:25) om klassificering och miljökvalitetsnormer avseende ytvatten 






Statusklassning

Status ?	Klassificering
- Ekologisk status	■ Måttlig
- Tillkomst/härkomst	■ Naturlig
- Kemisk status	■ Uppnår ej god














Ekologisk status - Biologiska kvalitetsfaktorer ?

Växtplankton	■ Hög
Näringsämnespåverkan växtplankton	■ Hög
Klorofyll a	■ Ej klassad
Planktontrofiskt index (PTI)	■ God
Totalbiomassa	■ Hög
Artantal för växtplankton	■ Hög
Påväxt-kiselalger	
ACID - Surhetsindex för vattendrag och sjöar	
IPS-index för Kiselalger	
Bottenfauna	■ Måttlig
ASPT	■ Ej klassad
BQI	■ Måttlig
MILA	■ Ej klassad
Makrofyter	■ Ej klassad
Fisk	■ Ej klassad
Fisk i sjöar (EQR8)	■ Ej klassad
Fisk i sjöar AindexW5	
Fisk i sjöar (EindexW3)	

Ekologisk status - Fysikalisk-Kemiska kvalitetsfaktorer ?











Näringsämnen	 Hög
Ljusförhållanden	 Måttlig
Syrgasförhållanden	 Ej klassad
Försurning	 Hög
Särskilda förorenande ämnen	 Ej klassad
Koppar	
Zink	

Ekologisk status - Hydromorfologiska kvalitetsfaktorer ?


Konnektivitet i sjöar	 Otillfredsställande
Längsgående konnektivitet i sjöar	 Otillfredsställande
Konnektivitet till närområde och svämplan kring sjöar	 Måttlig
Hydrologisk regim i sjöar	 Måttlig
Vattenståndsvariation i sjöar	 Måttlig
Avvikelse i vinter- eller sommarvattenstånd	 Måttlig
Vattenståndets förändringstakt i sjöar	 Ej klassad
Morfologiskt tillstånd i sjöar	 Måttlig
Förändring av sjöars planform	 Måttlig
Bottensubstrat i sjöar	 Måttlig
Strukturer på det grunda vattenområdet i sjöar	 Måttlig
Närområdet runt sjöar	 Måttlig
Svämplanets strukturer och funktion runt sjöar	 God

Kemisk status ?

Klassning av prioriterade ämnen och andra ämnen av betydelse

Prioriterade ämnen	 Uppnår ej god
Antracen	 Uppnår ej god
Bromerad difenyleter	 Uppnår ej god
Bly och blyföreningar	 Uppnår ej god
Kvicksilver och kvicksilverföreningar	 Uppnår ej god
Polyaromatiska kolväten (PAH)	
Benso(a)pyrene	 Uppnår ej god
Benso(b)fluoranten	 Ej klassad
Benso(k)fluoranten	 Ej klassad
Benso(g,h,i)perylene	 Uppnår ej god
Tributyltenn föreningar	 Uppnår ej god

Miljöproblem och påverkanskällor**Påverkanskällor ?****Klassificering**

Punktkällor - reningsverk	
Punktkällor - Bräddning	
Punktkällor - IED-industri	
Punktkällor - Inte IED-industri	
Punktkällor - Förorenade områden	 Betydande påverkan
Punktkällor - Deponier	

Punktkällor - Lakvatten från gruvdrift

Punktkällor - Vattenbruk

Punktkällor - Andra signifikanta punktkällor

Diffusa källor - Urban markanvändning

 Betydande påverkan

Diffusa källor - Jordbruk

 Betydande påverkan

Diffusa källor - Skogsbruk

 Ej betydande påverkan

Diffusa källor - Transport och infrastruktur

 Betydande påverkan


Diffusa källor - Förorenad mark/gammal industrimark

 Ej klassad

Diffusa källor - Enskilda avlopp

 Betydande påverkan

Diffusa källor - Atmosfärisk deposition

 Betydande påverkan

Diffusa källor - Materialtäkt

Diffusa källor - Vattenbruk

Diffusa källor - Andra relevanta

Vattenuttag eller vattenavledning - för jordbruk

Vattenuttag eller vattenavledning för dricksvatten

Vattenuttag eller vattenavledning - för industri

Vattenuttag eller vattenavledning - för kylvatten

Vattenuttag eller vattenavledning - för vattenbruk

Vattenuttag eller vattenavledning - för vattenkraft

Vattenuttag eller vattenavledning - annat

Förändring av konnektivitet genom dammar, barriärer och slussar - för vattenkraft

 Betydande påverkan

Förändring av konnektivitet genom dammar, barriärer och slussar - för dricksvatten

Förändring av konnektivitet genom dammar, barriärer och slussar - för översvämningsskydd

Förändring av konnektivitet genom dammar, barriärer och slussar - för bevattning

Förändring av konnektivitet genom dammar, barriärer och slussar - för turism och rekreation

Förändring av konnektivitet genom dammar, barriärer och slussar - för industrin

Förändring av konnektivitet genom dammar, barriärer och slussar - för sjöfart

Förändring av konnektivitet genom dammar, barriärer och slussar - Annat

Förändring av konnektivitet genom dammar, barriärer och slussar - okända eller föräldrade

Förändring av hydrologisk regim - jordbruk

Förändring av hydrologisk regim - Sjöfart

Förändring av hydrologisk regim - vattenkraft

 Betydande påverkan

Förändring av hydrologisk regim - offentlig vattenförsörjning

Förändring av hydrologisk regim - fiske och vattenbruk

Förändring av hydrologisk regim - annat

Fysisk förlust av hela eller delar av vattenförekomster

Förändring av morfologiskt tillstånd - för översvämningsskydd

Förändring av morfologiskt tillstånd - för jordbruket

Förändring av morfologiskt tillstånd - för sjöfart

Förändring av morfologiskt tillstånd - annat

 Betydande påverkan

Förändring av morfologiskt tillstånd - okända eller föråldrade

Andra hydromorfologiska förändringar

Introducerade sjukdomar eller arter

Exploatering eller borttagande av djur eller växter

Nedskräpning, olaglig avfallsdumpning

Annan signifikant påverkan

Okänd signifikant påverkan

Historisk förorening

Åtgärder

Här presenteras de föreslagna och genomförda åtgärderna för vattenförekomsten.

Juridiskt bindande åtgärder i Vattenmyndigheternas åtgärdsprogram

Vattenmyndigheternas åtgärdsprogram innehåller de åtgärder som myndigheter och kommuner behöver genomföra för att miljö kvalitetsnormerna ska följas. Åtgärdsprogrammen för respektive vattendistrikt hittar du på www.vattenmyndigheterna.se.

Åtgärderna i åtgärdsprogrammet är administrativa åtgärder som är juridiskt bindande. Dessa syftar till att bana väg för de åtgärder som genomförs direkt i vattenmiljöerna för att förbättra vattnets ekologiska och kemiska status.

Möjliga, planerade, pågående och genomförda åtgärder för bättre vattenkvalitet

Nedan visas genomförda och planerade åtgärder samt föreslagna åtgärder som kan behöva genomföras för att uppnå bättre vattenkvalitet.

Åtgärderna är inte juridiskt bindande, utan en del i den långsiktiga planeringen för bättre vatten. Det kan finnas ytterligare åtgärder som av olika anledning ännu inte blivit registrerade. Vattenmyndigheterna välkomnar synpunkter och konkreta förbättringsförslag på föreslagna åtgärder.

Möjliga åtgärder i Förvaltningscykel 3 (4 st)

Åtgärd	Åtgärdskategori	Åtgärdsplats	Effekter	Storlek	Tidsspann	Totalkostnad	Flaggor
Anläggande av båtbottnvätt - Stora Lindessjön	Anläggande av båtbottnvätt	Stora Lindessjön		1 st	-		
Anpassad skyddszon - hög erosionsrisk vid WA38192030	Anpassad skyddszon - hög erosionsrisk	Stora Lindessjön	Minskning Totalfosfor 2 kg/år	0,3 ha	2021 - 2027		
Fiskväg Dalkarlshyttans kraftverksdamm	Uppströmspassage	6607695 - 1468100		11 m	-		
Fiskväg/utrivning Torphyttedammen	Möjliggöra upp- och nedströmspassage	6608066 - 1465809		4,2 m	-		

Möjliga åtgärder i Förvaltningscykel 2 (7 st)

Förslag på åtgärder som är möjliga att genomföra eller skulle behöva genomföras för att nå god vattenstatus.

Åtgärd	Åtgärdskategori	Åtgärdsplats	Effekter	Storlek	Tidsspann	Totalkostnad	Flaggor
Anläggande av båtbottnvätt - Stora Lindessjön	Anläggande av båtbottnvätt	Stora Lindessjön		1 st	-		
Anpassad skyddszon - hög erosionsrisk vid WA38192030	Anpassad skyddszon - hög erosionsrisk	Stora Lindessjön	Minskning Totalfosfor 2 kg/år	0,3 ha	2021 - 2027		

Anpassad skyddszon - hög erosionsrisk vid WA38192030	Anpassad skyddszon - hög erosionsrisk	Stora Lindessjön	Minskning Totalfosfor 2 kg/år	0,3 ha	2021 - 2027			
Dagvattenåtgärder - Stora Lindessjön	Dagvattenåtgärder	6605175 - 512574				-		
Fiskväg/utrivning Torphyttedammen	Möjliggöra upp- och nedströmspassage	6608066 - 1465809				4,2 m	-	
Fiskväg Dalkarlshyttans kraftverksdamm	Uppströmspassage	6607695 - 1468100				11 m	-	
Åtgärdsutredning - miljögiftsbelastningen på Stora Lindessjön	Åtgärdsutredning - övervakningsbehov	6605175 - 512574				1 st	-	10 000 kr

Planerade eller pågående åtgärder (1 st)

Åtgärder som planeras att genomföras eller håller på att genomföras.

Åtgärd	Åtgärdskategori	Åtgärdsplats	Effekter	Status	Storlek	Tidsspann	Totalkostnad	Flaggor
Utredning om åtgärdsbehov - övergödning/syrehalter	Åtgärdsutredning - övervakningsbehov	Stora Lindessjön		Planerad		2015 - 2021		

Genomförda åtgärder (4 st)

Åtgärder som har genomförts i eller kring vattenförekomsten eller har en effekt på vattenförekomsten

Åtgärd	Åtgärdskategori	Åtgärdsplats	Effekter	Storlek	Tidsspann	Totalkostnad	Flaggor
Bergbolagen, Carman	Efterbehandling av miljögifter	6606539 - 512851		1 st	2017 - 2017		
Strands Tryckeri, Larssons Mekaniska AB	Efterbehandling av miljögifter	6606526 - 511798		1 st	2014 - 2014		
Miljöersättning ekologisk odling	Odling utan bekämpningsmedel	Utloppet av Stora Lindessjön		2 ha	2010 - 2014		
Miljöersättning extensiv vallodling	Vallodling i slättlandskapet (enligt miljöstödet)	Utloppet av Stora Lindessjön	Minskning Totalkväve st/år Minskning Totalfosfor st/år	97 ha	2010 - 2014		

Miljöövervakning

Övervakningsstation	Program	Undersökning	Programspecifikt ID	Programspecifikt namn
St Lindessjön	RMÖ, Ytvattenförekomster, Örebro län	Växtplankton i sjöar		St Lindessjön östr
St Lindessjön	SRK, Arbogaån	Bottenfauna i sjöar	6045	Stora Lindessjön
St Lindessjön	RMÖ, Ytvattenförekomster, Örebro län	Vattenkemi i sjöar		St Lindessjön östr
St Lindessjön	SRK, Arbogaån	Vattenkemi i sjöar	6045	Stora Lindessjön
Stora Lindessjön	RMÖ, Kvicksilver i gädda, Örebro län	Kvicksilver i gädda	6537	Stora Lindessjön
Stora Lindessjön	SCR, Örebro län, Miljögifter	Prioriterade ämnen i sjöar, NÖVD	61	Stora Lindessjön
St Lindessjöns mitt	VER, Örebro län, Miljögifter	Arbogaåns vattensystem - miljögifter i sediment		St Lindessjöns mitt
St Lindessjöns utlopp (djuphåla)	VER, Örebro län, Miljögifter	Arbogaåns vattensystem - miljögifter i vatten		St Lindessjöns utlopp (djuphåla)
St Lindessjöns utlopp (djuphåla)	VER, Örebro län, Miljögifter	Arbogaåns vattensystem - miljögifter i sediment		St Lindessjöns utlopp (djuphåla)
Carlssons, Lindesjön	KMÖ, Badvattenövervakning (ej EU-bad), Örebro län	Fysikalisk undersökning		Carlssons, Lindesjön
Carlssons, Lindesjön	KMÖ, Badvattenövervakning (ej EU-bad), Örebro län	Mikrobiologisk undersökning		Carlssons, Lindesjön
Lindesjön, Loppolmen	KMÖ, Badvattenövervakning (ej EU-bad), Örebro län	Fysikalisk undersökning		Lindesjön, Loppolmen

Lindesjön, Loppolmen	KMÖ, Badvattenövervakning (ej EU-bad), Örebro län	Mikrobiologisk undersökning	Lindesjön, Loppolmen
Lingon och Mjök, Lindesjön	KMÖ, Badvattenövervakning (ej EU-bad), Örebro län	Fysikalisk undersökning	Lingon och Mjök, Lindesjön
Lingon och Mjök, Lindesjön	KMÖ, Badvattenövervakning (ej EU-bad), Örebro län	Mikrobiologisk undersökning	Lingon och Mjök, Lindesjön
Pälsärmen, Lindesjön	KMÖ, Badvattenövervakning (ej EU-bad), Örebro län	Fysikalisk undersökning	Pälsärmen, Lindesjön
Pälsärmen, Lindesjön	KMÖ, Badvattenövervakning (ej EU-bad), Örebro län	Mikrobiologisk undersökning	Pälsärmen, Lindesjön

Skyddade områden

Område	EUID	Områdestyp
Avloppskänsliga områden, inlandsvatten, fosfor	SELK001	Avloppsvattendirektivet
Känsliga jordbruksområden	SENi1	Nitratkänsliga områden

Typtillhörighet

Värde

Typindelning/Typtillhörighet ?

Vattentyp - Sjö	1MLB
Limnisk vattentypsregion	Södra Sverige (1)
Medeldjup (m)	3 - 15 (M)
Alkalinitet (mekv/l)	≤ 1 (L)
Humus (mg Pt/l)	> 30 (B)

Vattenversion

I följande versioner har detta objekt existerat

Version	Datum
Ytvatten innan versionshantering	2011-05-09 12:09
SVAR_2010_1	2011-10-17 12:07
SVAR_2012_2	2012-11-08 09:07
SVAR_2016	2017-06-20 09:29

Cykel	Vattentyp
Förvaltningscykel 1 (2004 - 2009)	Vattenförekomst
Förvaltningscykel 2 (2010 - 2016)	Vattenförekomst
Förlängning av förvaltningscykel 2	Vattenförekomst
Förvaltningscykel 3 (2017 - 2021) (aktuell)	Vattenförekomst

Kontakta Länsstyrelsen i Örebro

E-post T-DL-beredningssekreteriatet@lansstyrelsen.se

Hemsida <http://www.lansstyrelsen.se/orebro/Sv/miljo-och-klimat/vatten-och-vattenanvandning/vattenforvaltning/Pages/index.aspx>