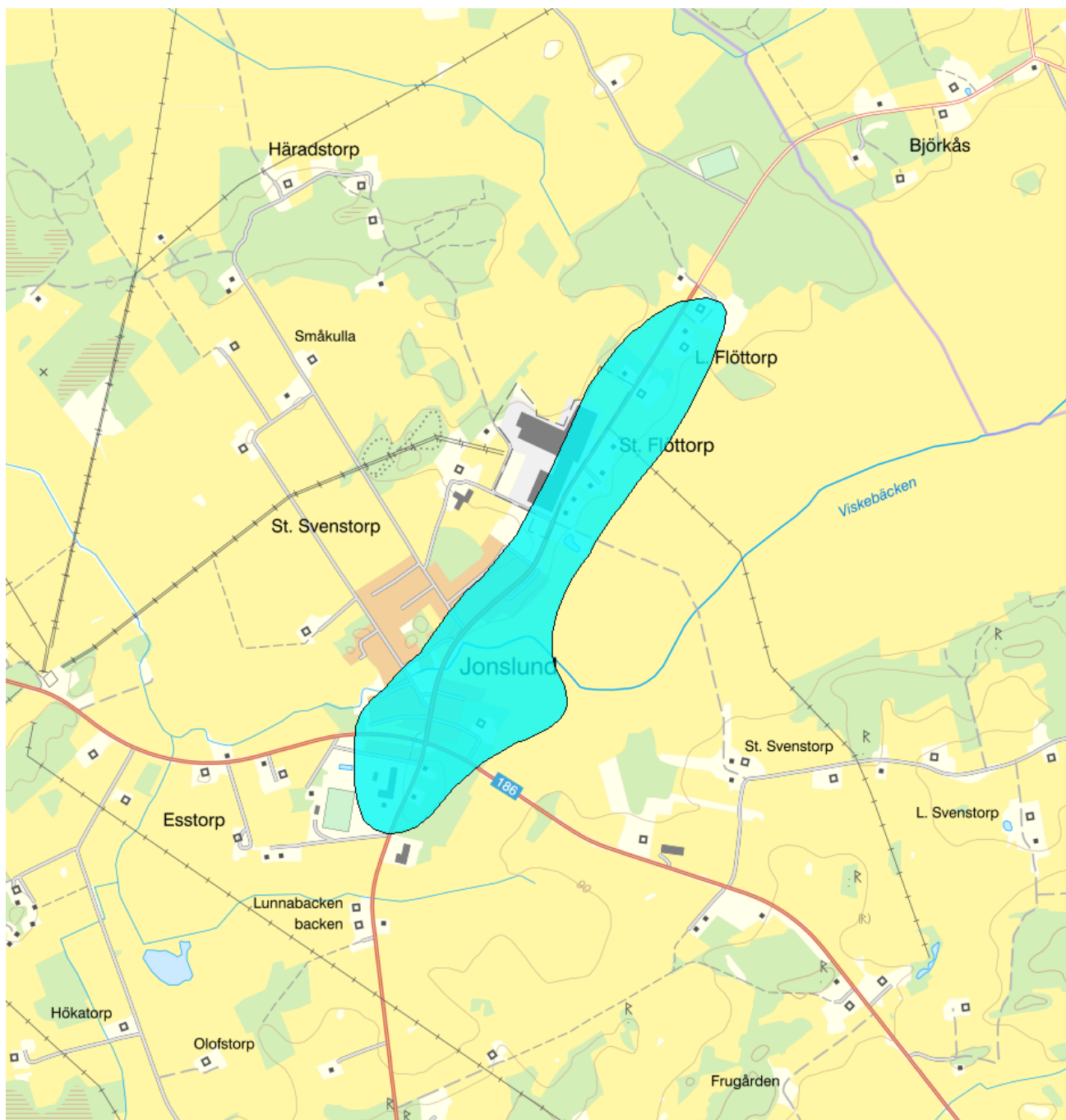


Jonslund - WA38627136 / SE645282-132543



Vattenkategori	Grundvatten	Län	Västra Götaland - 14
Typ	Vattenförekomst	Kommun	Essunga - 1445
Distrikt	5. Västerhavet (nationell del) - SE5	Yta (km²)	1
Huvudavrinningsområde	Göta älv - SE108000		

Mer information <http://viss.lansstyrelsen.se/Waters.aspx?waterMSCD=WA38627136>

Viktigt att tänka på ang. grundvattenförekomsternas utbredning

Grundvattenförekomsterna som redovisas i VISS är framtagna för vattenförvaltningens syften. De är ett urval av SGUs hydrogeologiska data, och vid hydrogeologiska bedömningar bör det alltid ske en kontroll om ytterligare information finns att tillgå i ordinarie databaser.

Allmän beskrivning

Typ av grundvattenmagasin: Sand- och grusförekomst

Akviferstyp: Porakvifer

Geologisk period: Kvartär


Det finns goda eller mycket goda uttagsmöjligheter i bästa del av grundvattenmagasin, storleksordningen 1-5 l/s (ca 80-400 m3/d).

Den geometriska nogrannheten på magasinets avgränsning är översiktlig. Baserad på regionala hydrogeologiska kartor eller annat översiktligt material.

Miljö kvalitetsnorm**Kemisk status grundvatten**

Version: Beslutad

Kvalitetskrav

 God kemisk grundvattenstatus

Av 11 § i SGU:s föreskrifter (SGU-FS 2008:2) framgår det att vattenmyndigheten ska fastställa kvalitetskrav för de grundvattenförekomster i vattendistriktet som har bedömts vara i riskzonen för att inte uppnå god grundvattenstatus senast den 22 december 2015. Sådana kvalitetskrav skulle ha fastställts senast den 22 december 2008. Samtliga vattenmyndigheter har gemensamt bedömt att det är lämpligt att fastställa miljö kvalitetsnormer för samtliga grundvattenförekomster, oavsett om de har bedömts vara i riskzonen eller inte.

Kvantitativ status**Kvalitetskrav**
















 God kvantitativ status

Av 11 § i SGU:s föreskrifter (SGU-FS 2008:2) framgår det att vattenmyndigheten ska fastställa kvalitetskrav för de grundvattenförekomster i vattendistriktet som har bedömts vara i riskzonen för att inte uppnå god grundvattenstatus senast den 22 december 2015. Sådana kvalitetskrav skulle ha fastställts senast den 22 december 2008. Samtliga vattenmyndigheter har gemensamt bedömt att det är lämpligt att fastställa miljö kvalitetsnormer för samtliga grundvattenförekomster, oavsett om de har bedömts vara i riskzonen eller inte.

Skyddade områden

Område	Kvalitetskrav	Områdestyp	EUID
Jonslund	Krav enligt dricksvattenföreskrifterna	Dricksvattenförsörjning, Artikel 7	SEA7SE645282-132543

Statusklassning

Status	Klassificering
- Kvantitativ status	 God
- Kemisk status	 God
Fosfat	
Nitrat	 God
Nitrit	 God
Klorid	 God
Sulfat	 God
Ammonium	 God
Arsenik	 God
Bekämpningsmedel - alla ämnen	 God
Bekämpningsmedel - enskilt ämne	 God
Bly och blyföreningar	 God
Bensen	 God
1,2-diklorethan	 God
Kadmium och kadmiumföreningar	 God
Kvicksilver och kvicksilverföreningar	 God

Polyaromatiska kolväten (PAH)	<input checked="" type="checkbox"/> God
Triklormetan (kloroform)	<input checked="" type="checkbox"/> God
Benso(a)pyrene	<input checked="" type="checkbox"/> God
Trikloreten och Tetrakloreten	<input checked="" type="checkbox"/> God
Konduktivitet	<input checked="" type="checkbox"/> God
Koppar	<input checked="" type="checkbox"/> God
Krom	<input checked="" type="checkbox"/> God
Nickel och nickelföreningar	<input checked="" type="checkbox"/> God
Zink	
PFAS 11	<input checked="" type="checkbox"/> God

Beskrivning av trender

Uppåtgående trend

Parameter	Version

Oförändrad

Parameter	Version

Nedåtgående trend

Parameter	Version

Miljöproblem och påverkanskällor

Påverkanskällor ?

Klassificering

Punktkällor - Förorenade områden

Betydande påverkan

Punktkällor - Deponier

Punktkällor - IED-industri

Punktkällor - Inte IED-industri

Punktkällor - Lakvatten från gruvdrift

Punktkällor - Vattenbruk

Punktkällor - Andra signifikanta punktkällor

Diffusa källor - Jordbruk

Ej klassad

Diffusa källor - Transport och infrastruktur

Diffusa källor - Enskilda avlopp

Diffusa källor - Skogsbruk

Diffusa källor - Urban markanvändning

Ej klassad

Diffusa källor - Andra signifikanta diffusa källor

Diffusa källor - Förorenad mark/gammal industrimark

Diffusa källor - Materialtäkt

Vattenuttag - Jordbruk

Vattenuttag - Kommunal eller allmän vattentäkt

Vattenuttag - Tillverkningsindustri

Vattenuttag - Andra relevanta uttag

Konstgjord vattenåterföring

Annan signifikant påverkan

Grundvattennivåförändringar

Okänd påverkan

Historisk förorening

Åtgärder

Här presenteras de föreslagna och genomförda åtgärderna för vattenförekomsten.

Juridiskt bindande åtgärder i Vattenmyndigheternas åtgärdsprogram

Vattenmyndigheternas åtgärdsprogram innehåller de åtgärder som myndigheter och kommuner behöver genomföra för att miljö kvalitetsnormerna ska följas. Åtgärdsprogrammen för respektive vattendistrikt hittar du på www.vattenmyndigheterna.se.

Åtgärderna i åtgärdsprogrammet är administrativa åtgärder som är juridiskt bindande. Dessa syftar till att bana väg för de åtgärder som genomförs direkt i vattenmiljöerna för att förbättra vattnets ekologiska och kemiska status.

Möjliga, planerade, pågående och genomförda åtgärder för bättre vattenkvalitet

Nedan visas genomförda och planerade åtgärder samt föreslagna åtgärder som kan behöva genomföras för att uppnå bättre vattenkvalitet. Åtgärderna är inte juridiskt bindande, utan en del i den långsiktiga planeringen för bättre vatten. Det kan finnas ytterligare åtgärder som av olika anledning ännu inte blivit registrerade. Vattenmyndigheterna välkomnar synpunkter och konkreta förbättringsförslag på föreslagna åtgärder.

Möjliga åtgärder i Förvaltningscykel 3 (1 st)								
Åtgärd	Åtgärdskategori	Åtgärdsplats	Effekter	Storlek	Tidsspänn	Totalkostnad	Flaggor	
Tillstånd för vattenuttag WA38627136	Tillstånd för vattenuttag	Jonslund		1 st	-			
Möjliga åtgärder i Förvaltningscykel 2 (4 st)								
Förslag på åtgärder som är möjliga att genomföra eller skulle behöva genomföras för att nå god vattenstatus.								
Åtgärd	Åtgärdskategori	Åtgärdsplats	Effekter	Storlek	Tidsspänn	Totalkostnad	Flaggor	
Efterbehandling miljögifter Dahren Tråd	Efterbehandling av miljögifter	Dahren Tråd		1 st	-			
Fördjupad kartläggning SE645282-132543	Fördjupad kartläggning grundvatten	Jonslund		1 st	-			
Odling utan bekämpningsmedel SE645282-132543	Odling utan bekämpningsmedel	Jonslund		30 ha	-			
Tillstånd för vattenuttag WA38627136	Tillstånd för vattenuttag	Jonslund		1 st	-			
Planerade eller pågående åtgärder (1 st)								
Åtgärder som planeras att genomföras eller håller på att genomföras.								
Åtgärd	Åtgärdskategori	Åtgärdsplats	Effekter	Status	Storlek	Tidsspänn	Totalkostnad	Flaggor
Vattenskyddsområde - Inrätta WA38627136	Vattenskyddsområde - Inrätta	Jonslund		Planerad	1 st	-		

Miljöövervakning

Övervakningsstation	Program	Undersökning	Programspecifikt ID	Programspecifikt namn
Jonslund	RVK, Råvattenkontroll, urval för vattendirektivsövervakning	Grundvattenkemi, råvattenkontroll, Västerhavet	2346	Jonslund

Skyddade områden

Område	EUID	Områdestyp
Jonslund	SEA7SE645282-132543	Dricksvattenförsörjning, Artikel 7
Känsliga jordbruksområden	SENi1	Nitratkänsliga områden

Grundvattenberoende terrestra ekosystem

Inget grundvattenberoende terrestert ekosystem har identifierats

Vattenversion

I följande versioner har detta objekt existerat

Version	Datum
Grundvatten innan versionshantering	2011-05-09 12:09
SGU	2011-10-17 13:47
SGU_2013	2013-06-26 12:03
2016_1	2017-06-20 09:22

Cykel	Vattentyp
Förvaltningscykel 1 (2004 - 2009)	Vattenförekomst
Förvaltningscykel 2 (2010 - 2016)	Vattenförekomst
Förlängning av förvaltningscykel 2	Vattenförekomst
Förvaltningscykel 3 (2017 - 2021) (aktuell)	Vattenförekomst

Kontakta Länsstyrelsen i Västra Götaland

E-post beredningssekretariatet.vastragotaland@lansstyrelsen.se

Hemsida <http://www.lansstyrelsen.se/vastragotaland/Sv/miljo-och-klimat/vatten-och-vattenanvandning/vattenforvaltning/Pages/index.aspx>