

Gillsviken - WA39256381 / SE585040-173535



Vattenkategori	Kust	Län	Södermanland - 04
Typ	Vattenförekomst	Kommun	Trosa - 0488
Distrikt	3. Norra Östersjön - SE3	Yta (km²)	2,8
Huvudavrinningsområde	Till annat land - SE000		

Mer information <http://viss.lansstyrelsen.se/Waters.aspx?waterMSCD=WA39256381>

Miljö kvalitetsnorm

Ekologisk status

Kvalitetskrav

■ God ekologisk status 2039

Version: Beslutad

Beskrivning

⚠ *Motiveringstexter kan uppdateras av ansvarig länsstyrelse eller vattenmyndighet*

Undantag

Kvalitetsfaktor	Påverkanstryck	Tidsfrist	Mindre strängt krav	Skäl
Näringsämnen	Diffusa källor - Andra relevanta 2039			Naturliga förhållanden

Motivering

På grund av påverkan från omgivande vatten uppnås ej god status avseende näringsämnen och/eller biologiska kvalitetsfaktorer kopplat till övergödning. Vattenförekomsten är därmed beroende av statusförbättringar kopplat till omgivande kustvattenförekomster. Statusen i Sveriges kustvatten är dessutom beroende av att internationella överenskommelser följs avseende en minskad näringsbelastningen till haven. Vattenförekomsten har därför undantag med tidsfrist till 2039 på grund av naturliga förhållanden.

Kvalitetsfaktor	Påverkanstryck	Tidsfrist	Mindre strängt krav	Skäl
Växtplankton	Diffusa källor - Andra relevanta 2039			Naturliga förhållanden

Motivering

På grund av påverkan från omgivande vatten uppnås ej god status avseende näringsämnen och/eller biologiska kvalitetsfaktorer kopplat till övergödning. Vattenförekomsten är därmed beroende av statusförbättringar kopplat till omgivande kustvattenförekomster. Statusen i Sveriges kustvatten är dessutom beroende av att internationella överenskommelser följs avseende en minskad näringsbelastningen till haven. Vattenförekomsten har därför undantag med tidsfrist till 2039 på grund av naturliga förhållanden.

Kvalitetsfaktor	Påverkanstryck	Tidsfrist	Mindre strängt krav	Skäl
Näringsämnen	Diffusa källor - Jordbruk	2039		Naturliga förhållanden

Motivering

På grund av påverkan från jordbruk uppnås ej god status avseende näringsämnen och/eller biologiska kvalitetsfaktorer kopplat till övergödning. Trots genomförda åtgärder för att minska läckaget av näringsämnen från jordbruksmark kvarstår stora övergödningssproblem för Sveriges sjöar, vattendrag och kust.

Det är osäkert om åtgärder kommer att kunna genomföras i tillräcklig omfattning till år 2027. Vattenmyndigheterna har tagit fram ett förslag på vilka åtgärder som bör prioriteras till 2027 respektive 2033. Vilka åtgärder och vilken prioritet som föreslås framgår av de möjliga åtgärder som presenteras i VISS avseende jordbruk. För ytterligare information om prioriteringen och dess utfall se angiven referens.

Den tid som behövs för att genomföra åtgärder tillsammans med efterföljande återhämtning för ekosystemet innebär att det i många fall inte kommer att vara möjligt att uppnå god status för relevanta kvalitetsfaktorer förrän efter 2027. Vattenförekomsten har därför undantag med tidsfrist till 2039 på grund av naturliga förhållanden.

Kvalitetsfaktor	Påverkanstryck	Tidsfrist	Mindre strängt krav	Skäl
Växtplankton	Diffusa källor - Jordbruk	2039		Naturliga förhållanden

Motivering

På grund av påverkan från jordbruk uppnås ej god status avseende näringsämnen och/eller biologiska kvalitetsfaktorer kopplat till övergödning. Trots genomförda åtgärder för att minska läckaget av näringsämnen från jordbruksmark kvarstår stora övergödningssproblem för Sveriges sjöar, vattendrag och kust.

Det är osäkert om åtgärder kommer att kunna genomföras i tillräcklig omfattning till år 2027. Vattenmyndigheterna har tagit fram ett förslag på vilka åtgärder som bör prioriteras till 2027 respektive 2033. Vilka åtgärder och vilken prioritet som föreslås framgår av de möjliga åtgärder som presenteras i VISS avseende jordbruk. För ytterligare information om prioriteringen och dess utfall se angiven referens.

Den tid som behövs för att genomföra åtgärder tillsammans med efterföljande återhämtning för ekosystemet innebär att det i många fall inte kommer att vara möjligt att uppnå god status för relevanta kvalitetsfaktorer förrän efter 2027. Vattenförekomsten har därför undantag med tidsfrist till 2039 på grund av naturliga förhållanden.

Referenser

Metod för påverkanstypen diffusa källor Jordbruk - Övergödning - Förslag på åtgärder och miljö kvalitetsnormer 


Kemisk ytvattenstatus

Kvalitetskrav God kemisk ytvattenstatus

Undantag - Mindre stränga krav


Bromerad difenyleter

Kvalitetskrav

 Uppnår ej god kemisk ytvattenstatus

Tidpunkt**Påverkanstryck**


Diffusa källor - Atmosfärisk deposition

 Motiveringstexten kan uppdateras av ansvarig länsstyrelse eller vattenmyndighet


Nr enl föreskrift (HVMFS)	Skäl	Halt som ska uppnås	Nuvarande halt	Enhet
2013:19	Omöjligt			
5				

Ett undantag i form av mindre strängt krav har satts för bromerade difenyletrar (kongenerna 28, 47, 99, 100, 153 och 154), även kallade polybromerade difenyletrar (PBDE). Halterna av PBDE bedöms överskrida gränsvärdet i fisk i samtliga vattenförekomster. Skälet för undantag är att det bedöms vara tekniskt omöjligt att sänka halterna av PBDE till de nivåer som motsvarar god kemisk ytvattenstatus. Problemet beror främst på påverkan från långväga luftburna föroreningar och bedöms ha en sådan omfattning och karaktär att det i dagsläget saknas tekniska förutsättningar att åtgärda det. De nuvarande halterna av PBDE (december 2015) får dock inte öka. Lokala påverkanskällor som bidrar till sänkt status för PBDE ska åtgärdas oavsett det mindre stränga kravet för atmosfärisk deposition (se övriga tidsfrister).

Kvicksilver och kvicksilverföreningar

 Uppnår ej god kemisk ytvattenstatus

Diffusa källor - Atmosfärisk deposition


 Motiveringstexten kan uppdateras av ansvarig länsstyrelse eller vattenmyndighet

Nr enl föreskrift (HVMFS)	Skäl	Halt som ska uppnås	Nuvarande halt	Enhet
2013:19	Omöjligt			
21				




Ett undantag i form av mindre strängt krav har satts för kvicksilver (Hg). Halterna av kvicksilver bedöms överskrida gränsvärdet i fisk i samtliga vattenförekomster. Skälet för undantag är att det bedöms vara tekniskt omöjligt att sänka halterna av kvicksilver till de nivåer som motsvarar god kemisk ytvattenstatus. Den största påverkan av kvicksilver består av atmosfärisk deposition vars ursprung är långväga. I Sverige har en stor mängd av det nedfallande atmosfäriska kvicksilvret under lång tid ackumulerats. Problemet bedöms ha en sådan omfattning och karaktär att det i dagsläget saknas tekniska förutsättningar att åtgärda det. De nuvarande halterna av kvicksilver (december 2015) får dock inte öka. Lokala påverkanskällor som bidrar till sänkt status för Hg ska åtgärdas oavsett det mindre stränga kravet för atmosfärisk deposition (se övriga tidsfrister).

Referenser






Comments Concerning the National Swedish Contaminant Monitoring Programme in Marine Biota, 2017 (2016 years data) 

Havs- och vattenmyndighetens föreskrifter (HVMFS 2019:25) om klassificering och miljö kvalitetsnormer avseende ytvatten 




Statusklassning

Status ?	Klassificering
- Ekologisk status	 Måttlig
- Tillkomst/härkomst	 Naturlig
- Kemisk status	 Uppnår ej god

Ekologisk status - Biologiska kvalitetsfaktorer ?

Växtplankton	 Måttlig
Klorofyll a	 Måttlig
Totalbiomassa	 Ej klassad
Makroalger och gömfröiga växter	 Ej klassad
Bottenfauna	 Ej klassad
BQI	

Ekologisk status - Fysikalisk-Kemiska kvalitetsfaktorer ?

Syrgasförhållanden	 Hög
Ljusförhållanden	 Otillfredsställande
Näringsämnen	 Otillfredsställande

Totalmängd kväve - sommar	■ Måttlig
Totalmängd kväve - vinter	■ Ej klassad
Totalmängd fosfor - sommar	■ Dålig
Totalmängd fosfor - vinter	■ Ej klassad
Löst oorganiskt kväve (DIN) - vinter	■ Ej klassad
Löst oorganiskt fosfor (DIP) - vinter	■ Ej klassad
Särskilda förorenande ämnen	■ Ej klassad
Koppar	
Zink	
Summan av CAS_16484-77-8 Mecoprop –p (MCCP-P) och CAS_7085-19-0 Mecoprop	

Ekologisk status - Hydromorfologi

Konnektivitet i kustvatten och vatten i övergångszon	■ Måttlig
Längsgående konnektivitet i kustvatten och vatten i övergångszon	■ Måttlig
Konnektivitet mellan kustvatten och vatten i övergångszon och kustnära områden	■ Ej klassad
Hydrografiska villkor i kustvatten och vatten i övergångszon	■ Måttlig
Tidvattenregim och vattenståndsvariation i kustvatten och vatten i övergångszon	
Strömningsförhållanden i kustvatten och vatten i övergångszon	
Vågregim i kustvatten och vatten i övergångszon	■ Måttlig
Sötvatteninflöde och vattenutbyte i kustvatten och vatten i övergångszon	■ Hög
Morfologiskt tillstånd i kustvatten och vatten i övergångszon	■ God
Grunda vattenområdets morfologi i kustvatten och vatten i övergångszon	■ Måttlig
Bottensubstrat och sedimentdynamik i kustvatten och vatten i övergångszon	■ Måttlig
Bottenstrukturer i kustvatten och vatten i övergångszon	■ Hög

Kemisk status ?

Klassning av prioriterade ämnen och andra ämnen av betydelse

Prioriterade ämnen	■ Uppnår ej god
Bromerad difenyleter	■ Uppnår ej god
Kvicksilver och kvicksilverföreningar	■ Uppnår ej god
Tributyltenn föreningar	■ Ej klassad

Miljöproblem och påverkanskällor

Påverkanskällor ?

Klassificering

Punktkällor - reningsverk	
Punktkällor - Bräddning	
Punktkällor - IED-industri	

Punktkällor - Inte IED-industri	
Punktkällor - Föreorenade områden	
Punktkällor - Deponier	
Punktkällor - Lakvatten från gruvdrift	
Punktkällor - Vattenbruk	
Punktkällor - Andra signifikanta punktkällor	
Diffusa källor - Urban markanvändning	
Diffusa källor - Jordbruk	Betydande påverkan
Diffusa källor - Skogsbruk	
Diffusa källor - Transport och infrastruktur	Betydande påverkan
Diffusa källor - Föreorenad mark/gammal industrimark	
Diffusa källor - Enskilda avlopp	
Diffusa källor - Atmosfärisk deposition	Betydande påverkan
Diffusa källor - Materialtäkt	
Diffusa källor - Vattenbruk	
Diffusa källor - Andra relevanta	Betydande påverkan
Vattenuttag eller vattenavledning - för jordbruk	
Vattenuttag eller vattenavledning - för industri	
Vattenuttag eller vattenavledning - för kylvatten	
Vattenuttag eller vattenavledning - för vattenbruk	
Vattenuttag eller vattenavledning - annat	
Förändring av konnektivitet genom dammar, barriärer och slussar - för översvämningsskydd	
Förändring av konnektivitet genom dammar, barriärer och slussar - för turism och rekreation	Betydande påverkan
Förändring av konnektivitet genom dammar, barriärer och slussar - för industrin	
Förändring av konnektivitet genom dammar, barriärer och slussar - för sjöfart	Betydande påverkan
Förändring av konnektivitet genom dammar, barriärer och slussar - Annat	Betydande påverkan
Förändring av konnektivitet genom dammar, barriärer och slussar - okända eller föräldrade	
Förändring av hydrologisk regim - jordbruk	
Förändring av hydrologisk regim - Sjöfart	Betydande påverkan
Förändring av hydrologisk regim - vattenkraft	
Förändring av hydrologisk regim - offentlig vattenförsörjning	
Förändring av hydrologisk regim - fiske och vattenbruk	
Förändring av hydrologisk regim - annat	Betydande påverkan
Fysisk förlust av hela eller delar av vattenförekomster	
Förändring av morfologiskt tillstånd - för översvämningsskydd	
Förändring av morfologiskt tillstånd - för jordbruket	
Förändring av morfologiskt tillstånd - för sjöfart	Betydande påverkan
Förändring av morfologiskt tillstånd - annat	Betydande påverkan
Förändring av morfologiskt tillstånd - okända eller	

föråldrade

Andra hydromorfologiska förändringar

Introducerade sjukdomar eller arter

Exploatering eller borttagande av djur eller växter

Nedskräpning, olaglig avfallsdumpning

Annan signifikant påverkan

Okänd signifikant påverkan

Historisk förorening

Åtgärder

Här presenteras de föreslagna och genomförda åtgärderna för vattenförekomsten.

Juridiskt bindande åtgärder i Vattenmyndigheternas åtgärdsprogram

Vattenmyndigheternas åtgärdsprogram innehåller de åtgärder som myndigheter och kommuner behöver genomföra för att miljö kvalitetsnormerna ska följas. Åtgärdsprogrammen för respektive vattendistrikt hittar du på www.vattenmyndigheterna.se.

Åtgärderna i åtgärdsprogrammet är administrativa åtgärder som är juridiskt bindande. Dessa syftar till att bana väg för de åtgärder som genomförs direkt i vattenmiljöerna för att förbättra vattnets ekologiska och kemiska status.

Möjliga, planerade, pågående och genomförda åtgärder för bättre vattenkvalitet

Nedan visas genomförda och planerade åtgärder samt föreslagna åtgärder som kan behöva genomföras för att uppnå bättre vattenkvalitet. Åtgärderna är inte juridiskt bindande, utan en del i den långsiktiga planeringen för bättre vatten. Det kan finnas ytterligare åtgärder som av olika anledning ännu inte blivit registrerade. Vattenmyndigheterna välkomnar synpunkter och konkreta förbättringsförslag på föreslagna åtgärder.

Möjliga åtgärder i Förvaltningscykel 3 (3 st)							
Åtgärd	Åtgärdskategori	Åtgärdsplats	Effekter	Storlek	Tidsspann	Totalkostnad	Flaggor
Rådgivning till jordbruksverksamhet	Rådgivning - Jordbruk och trädgårdsföretag samt djurhållande verksamheter	Gillsviken	Minskning Totalfosfor kg/år	1 st	2021 - 2027		
Tillsyn på jordbruksverksamhet	Tillsyn - Jordbruk och trädgårdsföretag samt djurhållande verksamheter	Gillsviken	Minskning Totalfosfor kg/år	1 st	2021 - 2027		
Åtgärd för att minska påverkan från lantbruk och hästgårdar	Åtgärder för att minska påverkan från lantbruk och hästgårdar	Gillsviken		1 st	-		

Möjliga åtgärder i Förvaltningscykel 2 (8 st)							
Förslag på åtgärder som är möjliga att genomföra eller skulle behöva genomföras för att nå god vattenstatus.							
Åtgärd	Åtgärdskategori	Åtgärdsplats	Effekter	Storlek	Tidsspann	Totalkostnad	Flaggor
Rådgivning till jordbruksverksamhet	Rådgivning - Jordbruk och trädgårdsföretag samt djurhållande verksamheter	Gillsviken	Minskning Totalfosfor kg/år	1 st	2021 - 2027		
Rådgivning till jordbruksverksamhet	Rådgivning - Jordbruk och trädgårdsföretag samt djurhållande verksamheter	Gillsviken	Minskning Totalfosfor kg/år	1 st	2021 - 2027		
Rådgivning till jordbruksverksamhet	Rådgivning - Jordbruk och trädgårdsföretag samt djurhållande verksamheter	Gillsviken	Minskning Totalfosfor kg/år	1 st	2021 - 2027		
Rådgivning till jordbruksverksamhet	Rådgivning - Jordbruk och trädgårdsföretag samt djurhållande verksamheter	Gillsviken	Minskning Totalfosfor kg/år	1 st	2021 - 2027		

Tillsyn på jordbruksverksamhet	Tillsyn - Jordbruk och trädgårdsföretag samt djurhållande verksamheter	Gillsviken	Minskning Totalfosfor kg/år	1 st	2021 - 2027
Tillsyn på jordbruksverksamhet	Tillsyn - Jordbruk och trädgårdsföretag samt djurhållande verksamheter	Gillsviken	Minskning Totalfosfor kg/år	1 st	2021 - 2027
Åtgärd för att minska påverkan från lantbruk och hästgårdar	Åtgärder för att minska påverkan från lantbruk och hästgårdar	Gillsviken		1 st	-
Åtgärd för att minska påverkan från lantbruk och hästgårdar	Åtgärder för att minska påverkan från lantbruk och hästgårdar	Gillsviken		1 st	-

Miljöövervakning

ÖvervakningsstationProgram

Sö29 Bokösund

Gillsviken

GRMÖ, Stockholms, Uppsala och Södermanlands län. Fria vattenmassan, synoptisk kartering

Undersökning ID Programspecifikt namn

Vattenkemi

RMÖ-KUST-Sö29 Sö29 Bokösund



Skyddade områden

Område

Avloppskänsliga områden, sydlig kust, fosfor och kväve
Känsliga jordbruksområden

EUID

SECA002
SENi1

Områdestyp

Avloppsvattendirektivet
Nitratkänsliga områden

Typtillhörighet

Värde

Typindelning/Typtillhörighet ?

Limnisk ekoregion/Kustvattentyp

12n: Östergötlands och Stockholms skärgård, mellankustvatten, som tillhör N Eg. Östersjön.

Omblandning/Skiktning	Delvis skiktat
Bottensubstrat	Lera
Vågor - kategorier	Skyddat
Vattenutbyte (bottenvatten)	>40 dagar
Isdagar	90-150 dagar
Salinitet (PSU)	Hög oligohalint (3-6)

Vattenversion

I följande versioner har detta objekt existerat

Version

Ytvatten innan versionshantering

SVAR_2010_1

SVAR_2012_2

SVAR_2016

Datum

2011-05-09 12:09

2011-10-17 12:07

2012-11-08 09:07

2017-06-20 09:29

Cykel

Förvaltningscykel 1 (2004 - 2009)

Förvaltningscykel 2 (2010 - 2016)

Förlängning av förvaltningscykel 2

Förvaltningscykel 3 (2017 - 2021) (aktuell)

Vattentyp

Vattenförekomst

Vattenförekomst

Vattenförekomst

Vattenförekomst

Kontakta Länsstyrelsen i Södermanland

E-post D-DL-beredningssekretariat@lansstyrelsen.se

Hemsida <http://www.lansstyrelsen.se/sodermanland/Sv/miljo-och-klimat/vatten-och-vattenanvandning/vattenforvaltning/Pages/index.aspx>