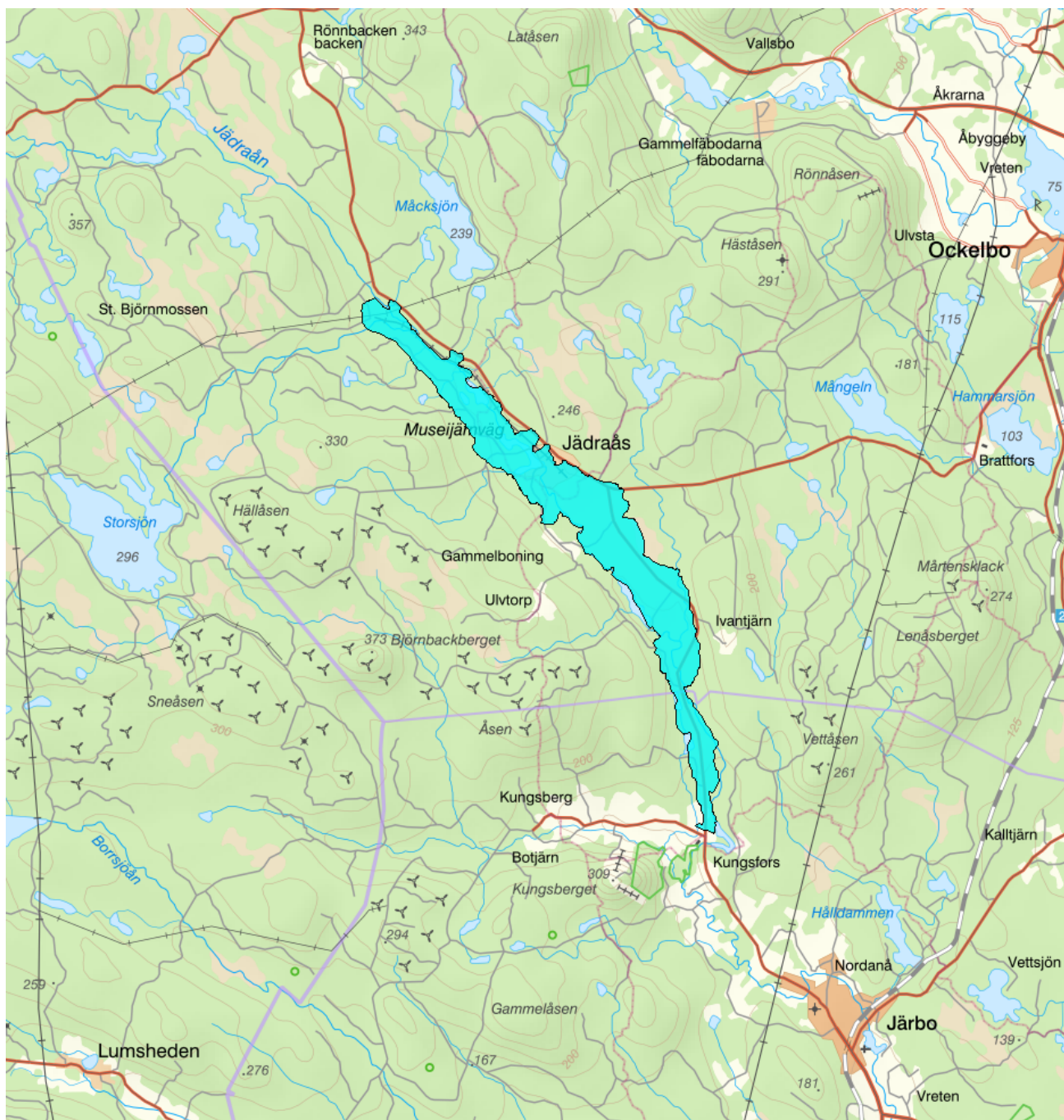


Järboåsen-Järdaås - WA39623807 / SE674451-580425



Vattenkategori	Grundvatten	Län	Gävleborg - 21
Typ	Vattenförekomst	Kommuner	Ockelbo - 2101
Distrikt	2. Bottenhavet (nationell del) - SE2		Sandviken - 2181
Huvudavrinningsområde	Gavleån - SE52000	Yta (km²)	15,6

Mer information <http://viss.lansstyrelsen.se/Waters.aspx?waterMSCD=WA39623807>

Viktigt att tänka på ang. grundvattenförekomsternas utbredning


Grundvattenförekomsterna som redovisas i VISS är framtagna för vattenförvaltningens syften. De är ett urval av SGUs hydrogeologiska data, och vid hydrogeologiska bedömningar bör det alltid ske en kontroll om ytterligare information finns att tillgå i ordinarie databaser.

Miljökvalitetsnorm

Kemisk status grundvatten

Version: Beslutad

Kvalitetskrav

 God kemisk grundvattenstatus

Enligt SGU:s föreskrifter om miljökvalitetsnormer och statusklassificering för grundvatten (SGU-FS 2013:2) ska Vattenmyndigheten meddela miljökvalitetsnormer för grundvattenförekomster som vid kartläggning och analys bedömts vara utsatta för risk att inte uppnå god kemisk grundvattenstatus till nästföljande målår eller vara utsatta för risk att inte bibehålla god kemisk grundvattenstatus till nästföljande målår. Om en grundvattenförekomst inte bedömts vara i risk behöver således inte miljökvalitetsnormer för vattenförekomsten fastställas enligt SGU:s föreskrifter. Vattenmyndigheten har dock valt att fastställa miljökvalitetsnormer för samtliga grundvattenförekomster. För de grundvattenförekomster där det inte föreligger någon risk fastställs således normen god kemisk grundvattenstatus. Detta görs för att säkerställa att principen om försämringsförbudet upprätthålls och det blir också en konsekvent hantering i förhållande till hur normerna för ytvattenförekomster fastställs. Miljökvalitetsnormen anger att målsättningen för grundvattenförekomsten är god kemisk grundvattenstatus. För att förstå vad normen innebär mer konkret får man titta på de riktvärden som fastställts för grundvattenförekomsten. Riktvärdena är en del av själva miljökvalitetsnormen och är direkt tillämpliga i t.ex. en provningssituation. Ett riktvärde får alltså i princip inte överskridas.

Kvantitativ status

Kvalitetskrav

 God kvantitativ status















Enligt SGU:s föreskrifter om miljökvalitetsnormer och statusklassificering för grundvatten (SGU-FS 2013:2) ska Vattenmyndigheten meddela miljökvalitetsnormer för grundvattenförekomster som vid kartläggning och analys bedömts vara utsatt för risk att inte uppnå god kvantitativ status till nästföljande målår eller vara utsatt för risk att inte bibehålla god kvantitativ status till nästföljande målår. Om en grundvattenförekomst inte bedömts vara i risk behöver således inte miljökvalitetsnormer för vattenförekomsten fastställas enligt SGU:s föreskrifter. Vattenmyndigheten har dock valt att fastställa miljökvalitetsnormer för samtliga grundvattenförekomster. För grundvattenförekomster med god status fastställs således normen god kvantitativ grundvattenstatus. Detta görs för att säkerställa att principen om försämringsförbudet upprätthålls och det blir också en konsekvent hantering i förhållande till hur normerna för ytvattenförekomster fastställs. Miljökvalitetsnormen anger att målsättningen för grundvattenförekomsten är god kvantitativ grundvattenstatus

Beskrivning

Skyddade områden

Område	Kvalitetskrav	Områdestyp	EUID
Järdaås-Kungsfors	Krav enligt dricksvattenföreskrifterna	Dricksvattenförsörjning, Artikel 7	SEA7WA39623807

Statusklassning

Status	Klassificering
- Kvantitativ status	 God
- Kemisk status	 God
Fosfat	
Nitrat	 God
Nitrit	 God
Klorid	 God
Sulfat	 God
Ammonium	 God
Arsenik	 God
Bekämpningsmedel - alla ämnen	 God
Bekämpningsmedel - enskilt ämne	 God
Bly och blyföreningar	 God
Bensen	 God
1,2-diklorethan	 God
Kadmium och kadmiumföreningar	 God

Kvikksilver och kvikksilverföreningar	<input checked="" type="checkbox"/> God
Polyaromatiska kolväten (PAH)	<input checked="" type="checkbox"/> God
Triklormetan (kloroform)	<input checked="" type="checkbox"/> God
Benso(a)pyrene	<input checked="" type="checkbox"/> God
Trikloretin och Tetrakloretin	<input checked="" type="checkbox"/> God
Konduktivitet	<input checked="" type="checkbox"/> God
Koppar	<input checked="" type="checkbox"/> God
Krom	<input checked="" type="checkbox"/> God
Nickel och nickelföreningar	<input checked="" type="checkbox"/> God
Zink	<input checked="" type="checkbox"/> God
PFAS 11	<input checked="" type="checkbox"/> God

Beskrivning av trender

Uppåtgående trend

Parameter	Version

Oförändrad

Parameter	Version

Nedåtgående trend

Parameter	Version

Miljöproblem och påverkanskällor

Påverkanskällor ?

Klassificering

Punktkällor - Förenade områden

Betydande påverkan

Punktkällor - Deponier

Punktkällor - IED-industri

Punktkällor - Inte IED-industri

Punktkällor - Lakvatten från gruvdrift

Punktkällor - Vattenbruk

Punktkällor - Andra signifikanta punktkällor

Diffusa källor - Jordbruk

Ej betydande påverkan

Diffusa källor - Transport och infrastruktur

Diffusa källor - Enskilda avlopp

Diffusa källor - Skogsbruk

Diffusa källor - Urban markanvändning

Diffusa källor - Andra signifikanta diffusa källor

Diffusa källor - Förenad mark/gammal industrimark

Diffusa källor - Materialtäkt

Vattenuttag - Jordbruk

Vattenuttag - Kommunal eller allmän vattentäkt

Vattenuttag - Tillverkningsindustri

Vattenuttag - Andra relevanta uttag

Konstgjord vattenåterföring

Annan signifikant påverkan

Grundvattennivåförändringar

Okänd påverkan

Historisk förening

Åtgärder

Här presenteras de föreslagna och genomförda åtgärderna för vattenförekomsten.

Juridiskt bindande åtgärder i Vattenmyndigheternas åtgärdsprogram

Vattenmyndigheternas åtgärdsprogram innehåller de åtgärder som myndigheter och kommuner behöver genomföra för att miljö kvalitetsnormerna ska följas. Åtgärdsprogrammen för respektive vattendistrikt hittar du på www.vattenmyndigheterna.se.

Åtgärderna i åtgärdsprogrammet är administrativa åtgärder som är juridiskt bindande. Dessa syftar till att bana väg för de åtgärder som genomförs direkt i vattenmiljöerna för att förbättra vattnets ekologiska och kemiska status.

Möjliga, planerade, pågående och genomförda åtgärder för bättre vattenkvalitet

Nedan visas genomförda och planerade åtgärder samt föreslagna åtgärder som kan behöva genomföras för att uppnå bättre vattenkvalitet. Åtgärderna är inte juridiskt bindande, utan en del i den långsiktiga planeringen för bättre vatten. Det kan finnas ytterligare åtgärder som av olika anledning ännu inte blivit registrerade. Vattenmyndigheterna välkomnar synpunkter och konkreta förbättringsförslag på föreslagna åtgärder.

Möjliga åtgärder i Förvaltningscykel 3 (2 st)							
Åtgärd	Åtgärdskategori	Åtgärdsplats	Effekter	Storlek	Tidsspann	Totalkostnad	Flaggor
Vattenskyddsområde - Inrätta - Järdaås-Kungsfors	Vattenskyddsområde - Inrätta	Järboåsen-Järdaås		1 st	-		
Tillstånd för vattenuttag - Järdaås-Kungsfors	Tillstånd för vattenuttag	Järboåsen-Järdaås		1 st	-		

Möjliga åtgärder i Förvaltningscykel 2 (2 st)							
Förslag på åtgärder som är möjliga att genomföra eller skulle behöva genomföras för att nå god vattenstatus.							
Åtgärd	Åtgärdskategori	Åtgärdsplats	Effekter	Storlek	Tidsspann	Totalkostnad	Flaggor
Tillstånd för vattenuttag - Järdaås-Kungsfors	Tillstånd för vattenuttag	Järboåsen-Järdaås		1 st	-		
Vattenskyddsområde - Inrätta - Järdaås-Kungsfors	Vattenskyddsområde - Inrätta	Järboåsen-Järdaås		1 st	-		

Miljöövervakning

Övervakningsstation	Program	Undersökning	Programspecifikt ID	Programspecifikt namn
Ockelbo	NMÖ, Grundvatten trend- och omdrevsstationer	Omdrevsstationer Grundvattenkemi	58_4	Ockelbo_4
Ockelbo	NMÖ, Grundvatten trend- och omdrevsstationer	Trendobjekt grundvattenkemi	58_4	Ockelbo_4
Ockelbo	NMÖ, Grundvattennätet	Grundvattennivå		
Ockelbo	NMÖ, Grundvattennätet	Grundvattennivå		
Kungsberg	GRMÖ Grundvattenkemi i Norrland	Omdrevsstationer, Gävleborgs län	RMÖ-74	Kungsberg

Skyddade områden

Område	EUID	Områdestyp
Järdaås-Kungsfors	SEA7WA39623807	Dricksvattenförsörjning, Artikel 7

Grundvattenberoende terrestra ekosystem

Inget grundvattenberoende terrestrert ekosystem har identifierats

Vattenversion

I följande versioner har detta objekt existerat

Version

2016_1

Datum

2017-06-20 09:22

Cykel

Förvaltningscykel 3 (2017 - 2021) (aktuell)

Vattentyp

Vattenförekomst

Kontakta Länsstyrelsen i Gävleborg**E-post**miljoanalys.gavleborg@lansstyrelsen.se**Hemsida**<http://www.x.lst.se/x/amnen/Vattendirektivet/>