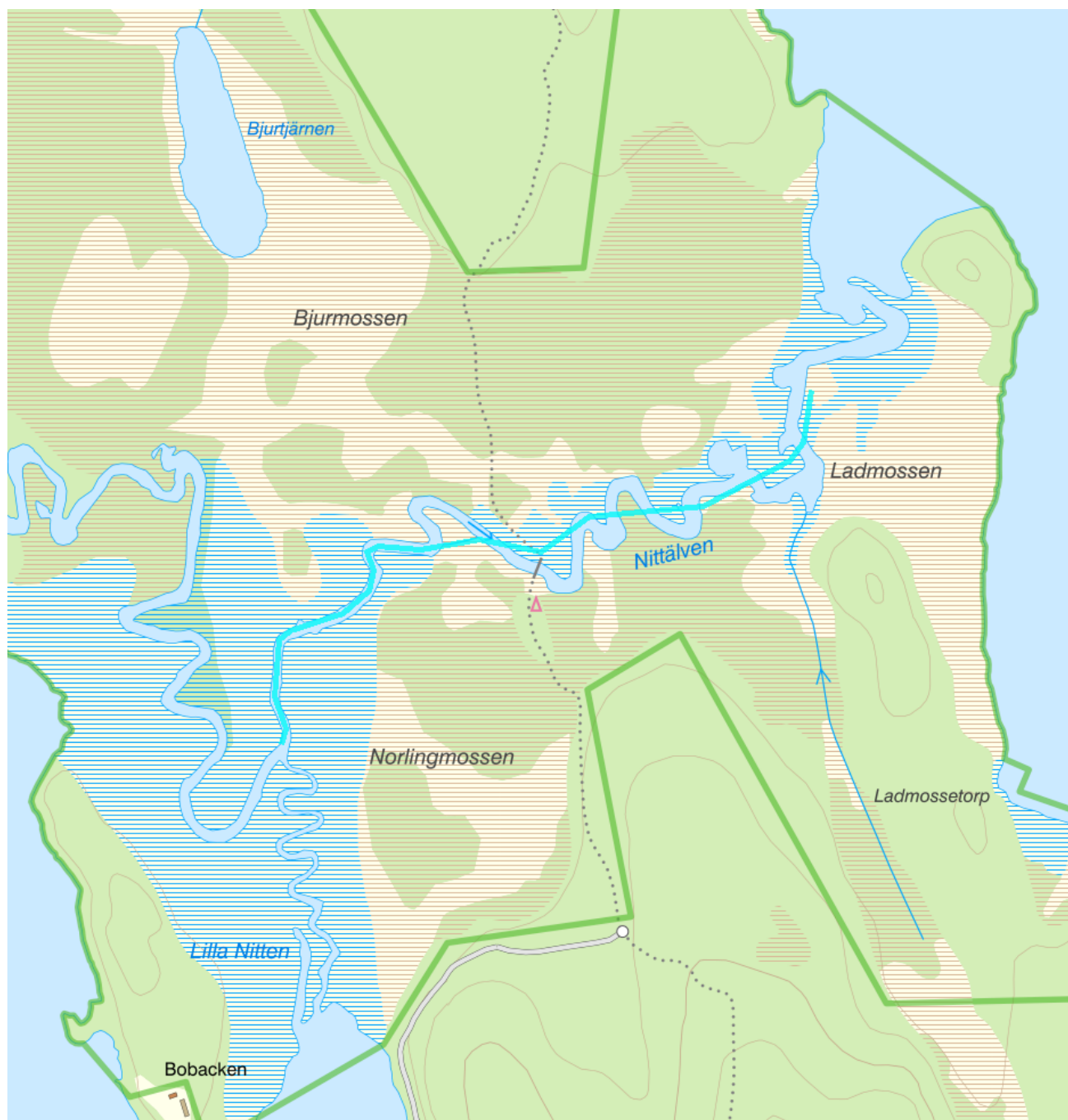


**Nittälven mellan Salbosjön och Ljusnaren - WA40402536 / SE663761-145008**


Vattenkategori	Vattendrag	Län	Örebro - 18
Typ	Vattenförekomst	Kommun	Ljusnarsberg - 1864
Distrikt	3. Norra Östersjön - SE3	Längd (km)	1,1
Huvudavrinningsområde	Norrström - SE61000		

Mer information <http://viss.lansstyrelsen.se/Waters.aspx?waterMSCD=WA40402536>

**Miljö kvalitetsnorm**

Ekologisk status

Version: Beslutad

## Beskrivning

**▲ Motiveringstexter kan uppdateras av ansvarig länsstyrelse eller vattenmyndighet**

**Undantag**

Kvalitetsfaktor	Påverkanstryck	Tidsfrist	Mindre strängt krav	Skäl
Hydrologisk regim i vattendrag	Förändring av hydrologisk regim - annat	2027		Tekniska skäl

**Motivering**

Vattenförekomsten uppnår inte god status för hydrologisk regim/hydrografiska villkor på grund av en eller flera typer av påverkan, som framgår av påverkansbedömningen. Åtgärder ska genomföras för att minska påverkan så att god status kan uppnås. Vattenförekomstens återhämtning tar tid och åtgärder bör därför sättas in så snart som möjligt för att nå målet. Tidsfrist till 2027 gäller för hydrologisk regim/hydrografiska villkor med skälet att det inte är tekniskt möjligt att nå god status tidigare.

Kvalitetsfaktor	Påverkanstryck	Tidsfrist	Mindre strängt krav	Skäl
Fisk	Förändring av hydrologisk regim - annat	2027		Tekniska skäl

**Motivering**

Vattenförekomsten uppnår inte god status på grund av en eller flera typer av hydromorfologisk påverkan, som framgår av påverkansbedömningen. Åtgärder ska genomföras för att minska påverkan så att god status kan uppnås. Vattenförekomstens återhämtning tar tid och åtgärder bör därför sättas in så snart som möjligt för att nå målet. Tidsfrist gäller till 2027 med skälet att det inte är tekniskt möjligt att nå god status tidigare.

Kvalitetsfaktor	Påverkanstryck	Tidsfrist	Mindre strängt krav	Skäl
Konnektiviteten i vattendrag	Förändring av konnektivitet genom dammar, barriärer och slussar - okända eller föråldrade	2027		Tekniska skäl

**Motivering**

I vattendraget finns en eller flera dammar som är vandringshinder för fisk. Problemen kan åtgärdas genom utrivning eller anläggande av fiskvägar för upp- och nedströmsvandring förbi hindret. Tidsundantag till 2027 är fastställt eftersom restaurerings-, tillsyns- och omprövningsprocesser är tids- och resurskrävande.

Kvalitetsfaktor	Påverkanstryck	Tidsfrist	Mindre strängt krav	Skäl
Fisk	Förändring av konnektivitet genom dammar, barriärer och slussar - okända eller föråldrade	2027		Tekniska skäl

**Motivering**

I vattendraget finns en eller flera dammar som är vandringshinder för fisk. Problemen kan åtgärdas genom utrivning eller anläggande av fiskvägar för upp- och nedströmsvandring förbi hindret. Tidsundantag till 2027 är fastställt eftersom restaurerings-, tillsyns- och omprövningsprocesser är tids- och resurskrävande.

Kvalitetsfaktor	Påverkanstryck	Tidsfrist	Mindre strängt krav	Skäl
Fisk	Förändring av morfologiskt tillstånd - okända eller föråldrade	2027		Tekniska skäl

**Motivering**

Vattendraget är rensat till förmån för exempelvis jordbruks-, flottnings-, hytt-, kvarn-, såg- eller kraftverksverksamhet men i många fall har verksamheten upphört. Vattendraget saknar även ekologiskt funktionella kantzoner. Problemen kan åtgärdas genom restaureringsinsatser. Tidsundantag till 2027 är fastställt eftersom restaurering är tids- och resurskrävande.

Kvalitetsfaktor	Påverkanstryck	Tidsfrist	Mindre strängt krav	Skäl
Morfologiskt tillstånd i vattendrag	Förändring av morfologiskt tillstånd - okända eller föråldrade	2027		Tekniska skäl

**Motivering**

Vattendraget är rensat till förmån för exempelvis jordbruks-, flottnings-, hytt-, kvarn-, såg- eller kraftverksverksamhet men i många fall har verksamheten upphört. Vattendraget saknar även ekologisk funktionella kantzoner. Problemen kan åtgärdas genom restaureringsinsatser. Tidsundantag till 2027 är fastställt eftersom restaurering är tids- och resurskrävande.

#### Kvalitetsfaktorer

Morfologiskt tillstånd i vattendrag

### Kemisk ytvattenstatus

#### Kvalitetskrav

God kemisk ytvattenstatus

#### Undantag - Mindre stränga krav

Bromerad difenyleter

#### Kvalitetskrav

Uppnår ej god kemisk ytvattenstatus

#### Tidpunkt

#### Påverkanstryck

Diffusa källor - Atmosfärisk deposition

**▲ Motiveringstexten kan uppdateras av ansvarig länsstyrelse eller vattenmyndighet**

Nr enl föreskrift (HVMFS 2013:19)	Skäl	Halt som ska uppnås	Nuvarande halt	Enhet
5	Omöjligt			

Ett undantag i form av mindre strängt krav har satts för bromerade difenyletrar (kongenerna 28, 47, 99, 100, 153 och 154), även kallade polybromerade difenylterar (PBDE). Halterna av PBDE bedöms överskrida gränsvärdet i fisk i samtliga vattenförekomster. Skälet för undantag är att det bedöms vara tekniskt omöjligt att sänka halterna av PBDE till de nivåer som motsvarar god kemisk ytvattenstatus. Problemet beror främst på påverkan från långväga luftburna föroreningar och bedöms ha en sådan omfattning och karaktär att det i dagsläget saknas tekniska förutsättningar att åtgärda det. De nuvarande halterna av PBDE (december 2015) får dock inte öka. Lokala påverkanskällor som bidrar till sänkt status för PBDE ska åtgärdas oavsett det mindre stränga kravet för atmosfärisk deposition (se övriga tidsfrister).

Kvicksilver och kvicksilverföreningar

Uppnår ej god kemisk ytvattenstatus

Diffusa källor - Atmosfärisk deposition


**▲ Motiveringstexten kan uppdateras av ansvarig länsstyrelse eller vattenmyndighet**

Nr enl föreskrift (HVMFS 2013:19)	Skäl	Halt som ska uppnås	Nuvarande halt	Enhet
21	Omöjligt			

Ett undantag i form av mindre strängt krav har satts för kvicksilver (Hg). Halterna av kvicksilver bedöms överskrida gränsvärdet i fisk i samtliga vattenförekomster. Skälet för undantag är att det bedöms vara tekniskt omöjligt att sänka halterna av kvicksilver till de nivåer som motsvarar god kemisk ytvattenstatus. Den största påverkan av kvicksilver består av atmosfärisk deposition vars ursprung är långväga. I Sverige har en stor mängd av det nedfallande atmosfäriska kvicksilvret under lång tid ackumulerats. Problemet bedöms ha en sådan omfattning och karaktär att det i dagsläget saknas tekniska förutsättningar att åtgärda det. De nuvarande halterna av kvicksilver (december 2015) får dock inte öka. Lokala påverkanskällor som bidrar till sänkt status för Hg ska åtgärdas oavsett det mindre stränga kravet för atmosfärisk deposition (se övriga tidsfrister).

#### Referenser

The National Swedish Contaminant Monitoring Programme for Freshwater Biota, 2018 

Havs- och vattenmyndighetens föreskrifter (HVMFS 2019:25) om klassificering och miljö kvalitetsnormer avseende ytvatten 

#### Statusklassning

#### Status

- Ekologisk status

#### Klassificering

Otillfredsställande

- Tillkomst/härkomst

Naturlig

- Kemisk status

Uppnår ej god

#### Ekologisk status - Biologiska kvalitetsfaktorer

Påväxt-kiselalger

Ej klassad

IPS-index för Kiselalger

Ej klassad

ACID - Surhetsindex för vattendrag och sjöar	<input type="checkbox"/> Ej klassad
Bottenfauna	<input type="checkbox"/> Ej klassad
ASPT	<input type="checkbox"/> Ej klassad
DJ-index	<input type="checkbox"/> Ej klassad
Fisk	<input checked="" type="checkbox"/> Otillfredsställande
Fisk i rinnande vatten (VIX)	<input type="checkbox"/> Ej klassad
Fisk i rinnande vatten (VIXMORF)	
Fisk i rinnande vatten (VIXh)	
Fisk i rinnande vatten (VIXsm)	

#### Ekologisk status - Fysikalisk-Kemiska kvalitetsfaktorer

Näringsämnen	<input checked="" type="checkbox"/> Hög
Försurning	<input checked="" type="checkbox"/> God
Särskilda förorenande ämnen	<input type="checkbox"/> Ej klassad
Koppar	
Zink	

#### Ekologisk status - Hydromorfologi

Konnektivitet i vattendrag	<input checked="" type="checkbox"/> Otillfredsställande
Konnektivitet i uppströms och nedströms riktning i vattendrag	<input checked="" type="checkbox"/> God
Konnektivitet i sidled till närområde och svämplan i vattendrag	<input checked="" type="checkbox"/> Otillfredsställande
Hydrologisk regim i vattendrag	<input checked="" type="checkbox"/> Måttlig
Specifik flödesenergi i vattendrag	<input checked="" type="checkbox"/> Måttlig
Volymsavvikelse i vattendrag	<input checked="" type="checkbox"/> Måttlig
Avvikelse i flödets förändringstakt	<input checked="" type="checkbox"/> Måttlig
Vattenståndets förändringstakt i vattendrag	<input type="checkbox"/> Ej klassad
Morfologiskt tillstånd i vattendrag	<input checked="" type="checkbox"/> Måttlig
Vattendragsfårans form	<input checked="" type="checkbox"/> Måttlig
Vattendragets planform	<input checked="" type="checkbox"/> God
Vattendragsfårans bottensubstrat	<input checked="" type="checkbox"/> Otillfredsställande
Död ved i vattendrag	<input type="checkbox"/> Ej klassad
Strukturer i vattendraget	<input checked="" type="checkbox"/> Otillfredsställande
Vattendragsfårans kanter	<input checked="" type="checkbox"/> Otillfredsställande
Vattendragets närområde	<input checked="" type="checkbox"/> Hög
Svämplanets strukturer och funktion i vattendrag	<input checked="" type="checkbox"/> Hög

#### Kemisk status




Prioriterade ämnen	<input checked="" type="checkbox"/> Uppnår ej god
Bromerad difenyleter	<input checked="" type="checkbox"/> Uppnår ej god
Kvicksilver och kvicksilverföreningar	<input checked="" type="checkbox"/> Uppnår ej god

#### Miljöproblem och påverkanskällor

#### Påverkanskällor ?

#### Klassificering

Punktkällor - reningsverk

Punktkällor - Bräddning	
Punktkällor - IED-industri	
Punktkällor - Inte IED-industri	
Punktkällor - Förenade områden	
Punktkällor - Deponier	
Punktkällor - Lakvatten från gruvdrift	
Punktkällor - Vattenbruk	
Punktkällor - Andra signifikanta punktkällor	
Diffusa källor - Urban markanvändning	
Diffusa källor - Jordbruk	
Diffusa källor - Skogsbruk	 Ej betydande påverkan
Diffusa källor - Transport och infrastruktur	
Diffusa källor - Förenad mark/gammal industrimark	
Diffusa källor - Enskilda avlopp	
Diffusa källor - Atmosfärisk deposition	 Betydande påverkan
Diffusa källor - Materialtäkt	
Diffusa källor - Vattenbruk	
Diffusa källor - Andra relevanta	
Vattenuttag eller vattenavledning - för jordbruk	
Vattenuttag eller vattenavledning för dricksvatten	
Vattenuttag eller vattenavledning - för industri	
Vattenuttag eller vattenavledning - för kylvatten	
Vattenuttag eller vattenavledning - för vattenbruk	
Vattenuttag eller vattenavledning - för vattenkraft	
Vattenuttag eller vattenavledning - annat	
Förändring av konnektivitet genom dammar, barriärer och slussar - för vattenkraft	
Förändring av konnektivitet genom dammar, barriärer och slussar - för dricksvatten	
Förändring av konnektivitet genom dammar, barriärer och slussar - för översvämningsskydd	
Förändring av konnektivitet genom dammar, barriärer och slussar - för bevattning	
Förändring av konnektivitet genom dammar, barriärer och slussar - för turism och rekreation	
Förändring av konnektivitet genom dammar, barriärer och slussar - för industrin	
Förändring av konnektivitet genom dammar, barriärer och slussar - för sjöfart	
Förändring av konnektivitet genom dammar, barriärer och slussar - Annat	
Förändring av konnektivitet genom dammar, barriärer och slussar - okända eller föråldrade	 Betydande påverkan
Förändring av hydrologisk regim - jordbruk	
Förändring av hydrologisk regim - Sjöfart	
Förändring av hydrologisk regim - vattenkraft	
Förändring av hydrologisk regim - offentlig vattenförsörjning	
Förändring av hydrologisk regim - fiske och	

vattenbruk

Förändring av hydrologisk regim - annat

 Betydande påverkan

Fysisk förlust av hela eller delar av vattenförekomster

Förändring av morfologiskt tillstånd - för översvämningsskydd

Förändring av morfologiskt tillstånd - för jordbruket

Förändring av morfologiskt tillstånd - för sjöfart

Förändring av morfologiskt tillstånd - annat

Förändring av morfologiskt tillstånd - okända eller föråldrade

 Betydande påverkan

Andra hydromorfologiska förändringar

Introducerade sjukdomar eller arter

Exploatering eller borttagande av djur eller växter

Nedskräpning, olaglig avfallsdumpning

Annan signifikant påverkan

Okänd signifikant påverkan

Historisk förorening

## Åtgärder

Här presenteras de föreslagna och genomförda åtgärderna för vattenförekomsten.

## Juridiskt bindande åtgärder i Vattenmyndigheternas åtgärdsprogram

Vattenmyndigheternas åtgärdsprogram innehåller de åtgärder som myndigheter och kommuner behöver genomföra för att miljökvalitetsnormerna ska följas. Åtgärdsprogrammen för respektive vattendistrikt hittar du på [www.vattenmyndigheterna.se](http://www.vattenmyndigheterna.se).

Åtgärderna i åtgärdsprogrammet är administrativa åtgärder som är juridiskt bindande. Dessa syftar till att bana väg för de åtgärder som genomförs direkt i vattenmiljöerna för att förbättra vattnets ekologiska och kemiska status.

## Möjliga, planerade, pågående och genomförda åtgärder för bättre vattenkvalitet

Nedan visas genomförda och planerade åtgärder samt föreslagna åtgärder som kan behöva genomföras för att uppnå bättre vattenkvalitet. Åtgärderna är inte juridiskt bindande, utan en del i den långsiktiga planeringen för bättre vatten. Det kan finnas ytterligare åtgärder som av olika anledning ännu inte blivit registrerade. Vattenmyndigheterna välkomnar synpunkter och konkreta förbättringsförslag på föreslagna åtgärder.

### Möjliga åtgärder i Förvaltningscykel 3 (1 st)

Åtgärd	Åtgärdskategori	Åtgärdsplats	Effekter	Storlek	Tidsspann	Totalkostnad	Flaggor
Fiskväg Ljusnaren 2 (flodutskov)	Uppströmspassage	6635205 - 1454850		4,2 m	-		

### Möjliga åtgärder i Förvaltningscykel 2 (1 st)

Förslag på åtgärder som är möjliga att genomföra eller skulle behöva genomföras för att nå god vattenstatus.

Åtgärd	Åtgärdskategori	Åtgärdsplats	Effekter	Storlek	Tidsspann	Totalkostnad	Flaggor
Fiskväg Ljusnaren 2 (flodutskov)	Uppströmspassage	6635205 - 1454850		4,2 m	-		

### Genomförda åtgärder (1 st)

Åtgärder som har genomförts i eller kring vattenförekomsten eller har en effekt på vattenförekomsten

Åtgärd	Åtgärdskategori	Åtgärdsplats	Effekter	Storlek	Tidsspann	Flaggor	Totalkostnad
Restaurering av Nittälven	Biotopvårdande åtgärder	Restaurering av Nittälven	Ökning Habitat m2		2013 - 2018		

## Miljöövervakning

Övervakningsstation	Program	Undersökning	Programspecifikt ID	Programspecifikt namn
Nittälven efter Salbosjön	RMÖ, Ytvattenförekomster, Örebro län	Bottenfauna i vattendrag		Nittälven efter Salbosjön
Nittälven efter Salbosjön	RMÖ, Ytvattenförekomster, Örebro län	Vattenkemi i vattendrag		Nittälven efter Salbosjön

## Skyddade områden

Område	EUID	Områdestyp
Avloppskänsliga områden, inlandsvatten, fosfor	SELK001	Avloppsvattendirektivet

## Typtillhörighet

### Värde

## Typindelning/Typtillhörighet ?

Vattentyp - Vattendrag	1MF
Limnisk vattentypsregion	Södra Sverige (1)
Tillrinningsområdets storlek (km <sup>2</sup> )	100 - 1000 (M)
Vattendragslutning (%)	≤ 0,1 (F)

## Vatten som ingår i förekomsten

Dessa rinnsträckor och vattenytor ingår i SMHI:s Hydrologiska nätverk som bygger på översiktskartan (1:250 000) som är byggstenar till att skapa vattenförekomster för sjöar och vattendrag.

Den hydrologiska ordningen visar vilken ordning rinnsträckorna och vattenytorna ligger i förekomsten från nedströms och uppåt.

Ordning	RSTID/VYID	VName / RName	Name	Linjekod/Ytkod
1	66375851449755 / 663754-144978		663754-144978	Stomlinje i vattendragsyta / Vattendrag
0	66376551450284	Rällsälven / Nittälven		Vattendrag

## Vattenversion

I följande versioner har detta objekt existerat

Version	Datum
Ytvatten innan versionshantering	2011-05-09 12:09
SVAR_2010_1	2011-10-17 12:07
SVAR_2012_2	2012-11-08 09:07
SVAR_2016	2017-06-20 09:29

Cykel	Vattentyp
Förvaltningscykel 1 (2004 - 2009)	Vattenförekomst
Förvaltningscykel 2 (2010 - 2016)	Vattenförekomst
Förlängning av förvaltningscykel 2	Vattenförekomst
Förvaltningscykel 3 (2017 - 2021) (aktuell)	Vattenförekomst

## Kontakta Länsstyrelsen i Örebro

**E-post** [T-DL-beredningssekreteriatet@lansstyrelsen.se](mailto:T-DL-beredningssekreteriatet@lansstyrelsen.se)

**Hemsida** <http://www.lansstyrelsen.se/orebro/Sv/miljo-och-klimat/vatten-och-vattenanvandning/vattenforvaltning/Pages/index.aspx>