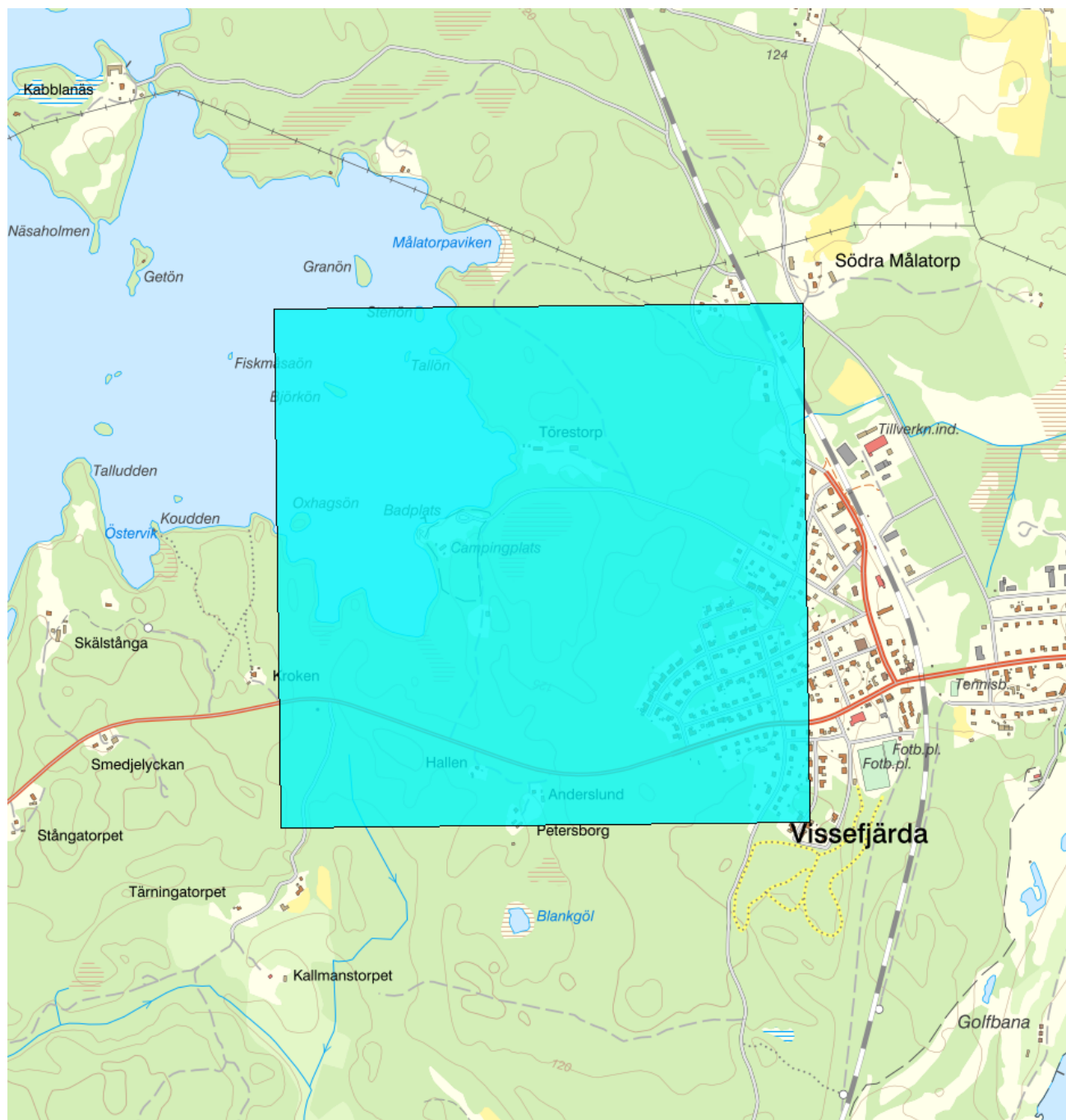


Vissefjärda urberg - WA40861780 / SE626771-148548



Vattenkategori	Grundvatten	Län	Kalmar - 08
Typ	Vattenförekomst	Kommun	Emmaboda - 0862
Distrikt	4. Södra Östersjön - SE4	Yta (km²)	1,9
Huvudavrinningsområde	Lyckebyån - SE80000		

Mer information <http://viss.lansstyrelsen.se/Waters.aspx?waterMSCD=WA40861780>

Viktigt att tänka på ang. grundvattenförekomsternas utbredning


Grundvattenförekomsterna som redovisas i VISS är framtagna för vattenförvaltningens syften. De är ett urval av SGUs hydrogeologiska data, och vid hydrogeologiska bedömningar bör det alltid ske en kontroll om ytterligare information finns att tillgå i ordinarie databaser.

Allmän beskrivning

Typ av grundvattenmagasin: Urbergsförekomst Akviferstyp: Sprickakvifer Geologisk period: ej bedömd Uttagsmöjligheten är inte bedömd Den geometriska nogrannheten på magasinets avgränsning är översiktlig. Baserad på regionala hydrogeologiska kartor eller annat översiktligt material.

Miljö kvalitetsnorm**Kemisk status grundvatten**

Version: Beslutad

Kvalitetskrav
 God kemisk grundvattenstatus

När den kemiska grundvattenstatusen har klassificerats till god eller otillfredsställande fastställs miljö kvalitetsnormen för grundvattenförekomsten till god kemisk status om det inte har beslutats om några undantag (4 kap 5 § vattenförvaltningsförordningen och 10 och 15 §§ samt bilaga 1 SGU-FS 2008:2).

Referenser

Miljö kvalitetsnormer för yt- och grundvattenförekomster i Södra Östersjöns vattendistrikt [↗](#)

Kvantitativ status**Kvalitetskrav**
 God kvantitativ status

När den kvantitativa statusen har klassificerats till god eller otillfredsställande ska miljö kvalitetsnormen för grundvattenförekomsten fastställas till god kvantitativ status om inga undantag har fastställts (4 kap 5 § vattenförvaltningsförordningen och 10 § SGU-FS 2008:2).







Referenser

Miljö kvalitetsnormer för yt- och grundvattenförekomster i Södra Östersjöns vattendistrikt [↗](#)

Skyddade områden

Område	Kvalitetskrav	Områdestyp	EUID
Vissefjärda urberg	Krav enligt dricksvattenföreskrifterna	Dricksvattenförsörjning, Artikel 7	SEA7SE626771-148548

Statusklassning

Status	Klassificering
- Kvantitativ status	 God
- Kemisk status	 God
Fosfat	
Nitrat	 God
Nitrit	
Klorid	 God
Sulfat	 God
Ammonium	 God
Arsenik	
Bekämpningsmedel - alla ämnen	
Bekämpningsmedel - enskilt ämne	
Bly och blyföreningar	
Bensen	
1,2-diklorethan	
Kadmium och kadmiumföreningar	
Kvicksilver och kvicksilverföreningar	
Polyaromatiska kolväten (PAH)	
Triklormetan (kloroform)	
Benso(a)pyrene	

Trikloret och Tetrakloret

Konduktivitet

God

Koppar

Krom

Nickel och nickelföreningar

Zink

PFAS 11

Beskrivning av trender

Uppåtgående trend

Parameter	Version

Oförändrad

Parameter	Version
Klorid	Arbetsmaterial
Konduktivitet	Arbetsmaterial
Nitrat	Arbetsmaterial

Nedåtgående trend

Parameter	Version

Miljöproblem och påverkanskällor

Påverkanskällor ?

Klassificering

Punktkällor - Förenade områden

Punktkällor - Deponier

Punktkällor - IED-industri

Punktkällor - Inte IED-industri

Punktkällor - Lakvatten från gruvdrift

Punktkällor - Vattenbruk

Punktkällor - Andra signifikanta punktkällor

Diffusa källor - Jordbruk

Diffusa källor - Transport och infrastruktur

Diffusa källor - Enskilda avlopp

Diffusa källor - Skogsbruk

Diffusa källor - Urban markanvändning

Diffusa källor - Andra signifikanta diffusa källor

Diffusa källor - Förenad mark/gammal industrimark

Diffusa källor - Materialtäkt

Vattenuttag - Jordbruk

Vattenuttag - Kommunal eller allmän vattentäkt

Betydande påverkan

Vattenuttag - Tillverkningsindustri

Vattenuttag - Andra relevanta uttag

Konstgjord vattenåterföring

Annan signifikant påverkan

Grundvattennivåförändringar

Ej klassad

Okänd påverkan

Betydande påverkan

Historisk förening

Åtgärder

Här presenteras de föreslagna och genomförda åtgärderna för vattenförekomsten.

Juridiskt bindande åtgärder i Vattenmyndigheternas åtgärdsprogram

Vattenmyndigheternas åtgärdsprogram innehåller de åtgärder som myndigheter och kommuner behöver genomföra för att miljö kvalitetsnormerna ska följas. Åtgärdsprogrammen för respektive vattendistrikt hittar du på www.vattenmyndigheterna.se.

Åtgärderna i åtgärdsprogrammet är administrativa åtgärder som är juridiskt bindande. Dessa syftar till att bana väg för de åtgärder som genomförs direkt i vattenmiljöerna för att förbättra vattnets ekologiska och kemiska status.

Möjliga, planerade, pågående och genomförda åtgärder för bättre vattenkvalitet

Nedan visas genomförda och planerade åtgärder samt föreslagna åtgärder som kan behöva genomföras för att uppnå bättre vattenkvalitet. Åtgärderna är inte juridiskt bindande, utan en del i den långsiktiga planeringen för bättre vatten. Det kan finnas ytterligare åtgärder som av olika anledning ännu inte blivit registrerade. Vattenmyndigheterna välkomnar synpunkter och konkreta förbättringsförslag på föreslagna åtgärder.

Möjliga åtgärder i Förvaltningscykel 3 (3 st)							
Åtgärd	Åtgärdskategori	Åtgärdsplats	Effekter	Storlek	Tidsspann	Totalkostnad	Flaggor
Inrätta vattenskyddsområde Vissefjärda	Vattenskyddsområde - Inrätta	Vissefjärda urberg		1 st	2022 - 2027		
Sök tillstånd vattenuttag	Tillstånd för vattenuttag	Vissefjärda urberg		1 st	2022 - 2027		
Övriga åtgärder för att säkerställa god grundvattenstatus	Övriga åtgärder för att säkerställa kvantitativ status	Vissefjärda urberg			-		
Möjliga åtgärder i Förvaltningscykel 2 (4 st)							
Förslag på åtgärder som är möjliga att genomföra eller skulle behöva genomföras för att nå god vattenstatus.							
Åtgärd	Åtgärdskategori	Åtgärdsplats	Effekter	Storlek	Tidsspann	Totalkostnad	Flaggor
Sök tillstånd vattenuttag	Tillstånd för vattenuttag	Vissefjärda urberg		1 st	2022 - 2027	300 000 kr	
Inrätta vattenskyddsområde Vissefjärda	Vattenskyddsområde - Inrätta	Vissefjärda urberg		1 st	2022 - 2027	690 000 kr	
Tillsyn vattenskyddsområde Vissefjärda	Vattenskyddsområde - Tillsyn	Vissefjärda urberg		1 st	2022 - 2027	19 000 kr	
Övriga åtgärder för att säkerställa god grundvattenstatus	Övriga åtgärder för att säkerställa kvantitativ status	Vissefjärda urberg			-		
Genomförda åtgärder (1 st)							
Åtgärder som har genomförts i eller kring vattenförekomsten eller har en effekt på vattenförekomsten							
Åtgärd	Åtgärdskategori	Åtgärdsplats	Effekter	Storlek	Tidsspann	Totalkostnad	Flaggor
VA-planering - Emmaboda kommun	Övrig åtgärd – ej specificerad i åtgärdsbiblioteket	Emmaboda		1 st	- 2012		

Miljöövervakning

ÖvervakningsstationProgram

Undersökning

Programspecifikt
IDProgramspecifikt
namn

Törestorp RVK, Råvattenkontroll, urval för vattendirektivsövervakning Grundvattenkemi, råvattenkontroll, Södra Östersjön 2060 Törestorp

Skyddade områden

Område	EUID	Områdestyp
Vissefjärda urberg	SEA7SE626771-148548	Dricksvattenförsörjning, Artikel 7

Grundvattenberoende terrestra ekosystem

Inget grundvattenberoende terrestrert ekosystem har identifierats

Vattenversion

I följande versioner har detta objekt existerat

Version	Datum
Grundvatten innan versionshantering	2011-05-09 12:09
SGU	2011-10-17 13:47
SGU_2013	2013-06-26 12:03
2016_1	2017-06-20 09:22

Cykel	Vattentyp
Förvaltningscykel 1 (2004 - 2009)	Vattenförekomst
Förvaltningscykel 2 (2010 - 2016)	Vattenförekomst
Förlängning av förvaltningscykel 2	Vattenförekomst
Förvaltningscykel 3 (2017 - 2021) (aktuell)	Vattenförekomst

Kontakta Länsstyrelsen i Kalmar

E-post H-DL-Beredningssekreteriatet@lansstyrelsen.se

Hemsida <http://www.lansstyrelsen.se/kalmar/sv/miljo-och-klimat/vatten-och-vattenanvandning/vattenforvaltning/Pages/beredningssekr.aspx>