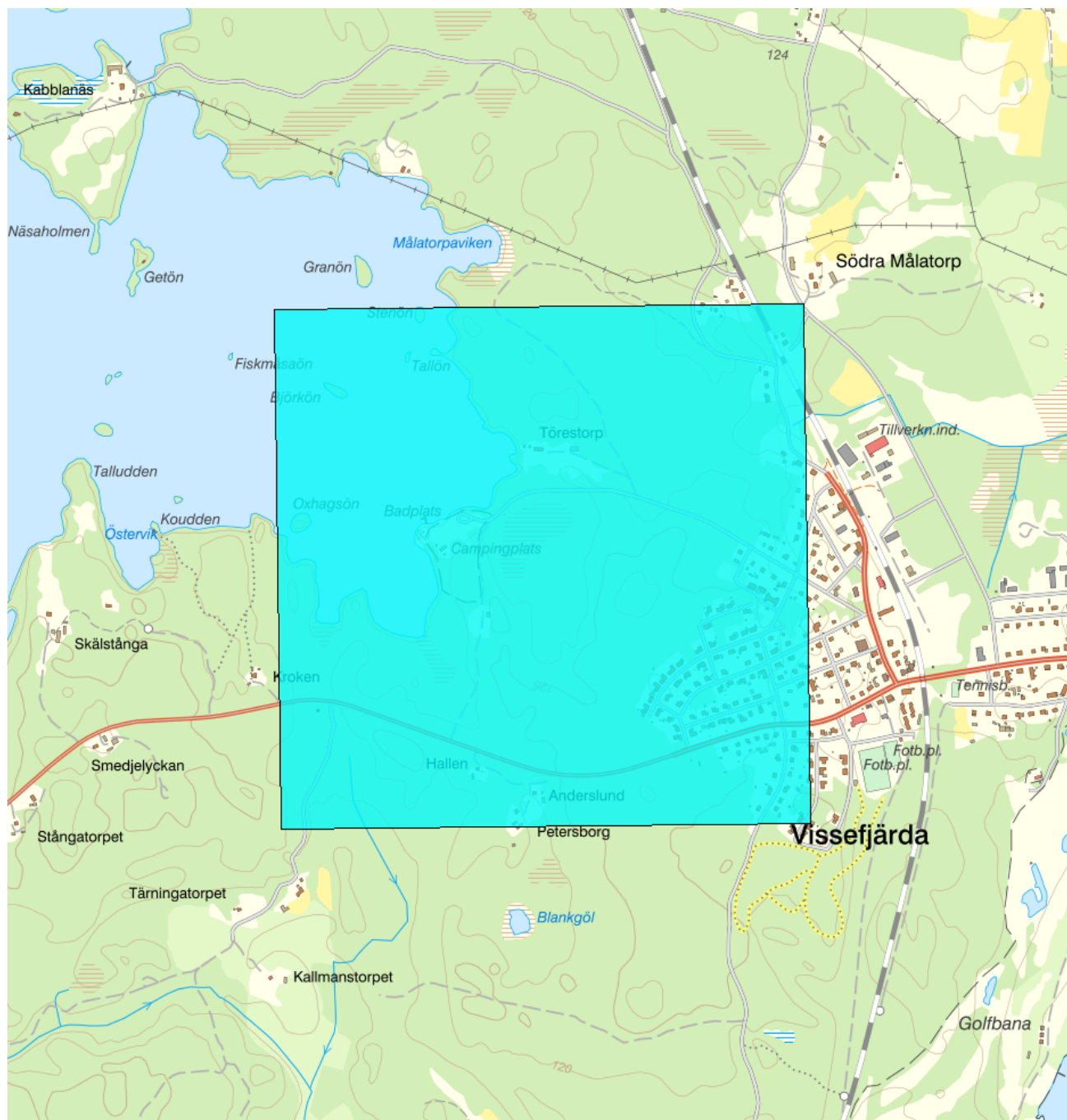


## Vissefjärda urberg - WA40861780 / SE626771-148548



Förvaltningscykel 3 (2017 - 2021)

<b>Vattenkategori</b>	Grundvatten	<b>Län</b>	Kalmar - 08
<b>Typ</b>	Vattenförekomst	<b>Kommun</b>	Emmaboda - 0862
<b>Distrikt</b>	4. Södra Östersjön - SE4	<b>Yta (km<sup>2</sup>)</b>	1,9
<b>Huvudavrinningsområde</b>	Lyckebyån - SE80000		

**Mer information** <http://viss.lansstyrelsen.se/Waters.aspx?waterMSCD=WA40861780>

### Viktigt att tänka på ang. grundvattenförekomsternas utbredning

Grundvattenförekomsterna som redovisas i VISS är framtagna för vattenförvaltningens syften. De är ett urval av SGUs hydrogeologiska data, och vid hydrogeologiska bedömningar bör det alltid ske en kontroll om ytterligare information finns att tillgå i ordinarie databaser.

## Allmän beskrivning


Typ av grundvattenmagasin: Urbergsförekomst Akviferstyp: Sprickakvifer Geologisk period: ej bedömd Uttagsmöjligheten är inte bedömd Den geometriska noggrannheten på magasinets avgränsning är översiktlig. Baserad på regionala hydrogeologiska kartor eller annat översiktligt material.

## Miljökvalitetsnorm

### Kemisk status grundvatten

Version: Beslutad

#### Kvalitetskrav

 God kemisk grundvattenstatus

Enligt SGU:s föreskrifter om miljökvalitetsnormer och statusklassificering för grundvatten (SGU-FS 2013:2) ska Vattenmyndigheten meddela miljökvalitetsnormer för grundvattenförekomster som vid kartläggning och analys bedömts vara utsatta för risk att inte uppnå god kemisk grundvattenstatus till nästföljande målår eller vara utsatta för risk att inte bibehålla god kemisk grundvattenstatus till nästföljande målår. Om en grundvattenförekomst inte bedömts vara i risk behöver således inte miljökvalitetsnormer för vattenförekomsten fastställas enligt SGU:s föreskrifter. Vattenmyndigheten har dock valt att fastställa miljökvalitetsnormer för samtliga grundvattenförekomster. För de grundvattenförekomster där det inte föreligger någon risk fastställs således normen god kemisk grundvattenstatus. Detta görs för att säkerställa att principen om försämringsförbudet upprätthålls och det blir också en konsekvent hantering i förhållande till hur normerna för ytwaterförekomster fastställs. Miljökvalitetsnormen anger att målsättningen för grundvattenförekomsten är god kemisk grundvattenstatus. För att förstå vad normen innebär mer konkret får man titta på de riktvärden som fastställts för grundvattenförekomsten. Riktvärdena är en del av själva miljökvalitetsnormen och är direkt tillämpliga i t.ex. en provningssituation. Ett riktvärde får alltså i princip inte överskridas.

### Kvantitativ status

#### Kvalitetskrav

 God kvantitativ status



Enligt SGU:s föreskrifter om miljökvalitetsnormer och statusklassificering för grundvatten (SGU-FS 2013:2) ska Vattenmyndigheten meddela miljökvalitetsnormer för grundvattenförekomster som vid kartläggning och analys bedömts vara utsatta för risk att inte uppnå god kemisk grundvattenstatus till nästföljande målår eller vara utsatta för risk att inte bibehålla god kemisk grundvattenstatus till nästföljande målår. Om en grundvattenförekomst inte bedömts vara i risk behöver således inte miljökvalitetsnormer för vattenförekomsten fastställas enligt SGU:s föreskrifter. Vattenmyndigheten har dock valt att fastställa miljökvalitetsnormer för samtliga grundvattenförekomster. För de grundvattenförekomster där det inte föreligger någon risk fastställs således normen god kemisk grundvattenstatus. Detta görs för att säkerställa att principen om försämringsförbudet upprätthålls och det blir också en konsekvent hantering i förhållande till hur normerna för ytwaterförekomster fastställs. Miljökvalitetsnormen anger att målsättningen för grundvattenförekomsten är god kemisk grundvattenstatus. För att förstå vad normen innebär mer konkret får man titta på de riktvärden som fastställts för grundvattenförekomsten. Riktvärdena är en del av själva miljökvalitetsnormen och är direkt tillämpliga i t.ex. en provningssituation. Ett riktvärde får alltså i princip inte överskridas.

#### Beskrivning

## Skyddade områden

Område	Kvalitetskrav	Områdestyp	EUID
Vissefjärda urberg	Krav enligt dricksvattenföreskrifterna	Dricksvattenförsörjning, Artikel 7	SEA7SE626771-148548

## Statusklassning

Status	Klassificering
- Kvantitativ status	 God
- Kemisk status	 God
Fosfat	
Nitrat	
Nitrit	
Klorid	

Sulfat

Ammonium

 God

Arsenik

Bekämpningsmedel - alla ämnen

Bekämpningsmedel - enskilt ämne

Bly och blyföreningar

Bensen

1,2-diklorethan

Kadmium och kadmiumföreningar

Kvicksilver och kvicksilverföreningar

Polyaromatiska kolväten (PAH)

Triklormetan (kloroform)

Benso(a)pyrene

Trikloretan och Tetrakloretan

Konduktivitet

Koppar

Krom

Nickel och nickelföreningar

Zink

PFAS 11

## Beskrivning av trender

### Uppåtgående trend

Parameter	Version

### Oförändrad

Parameter	Version
Klorid	Arbetsmaterial
Konduktivitet	Arbetsmaterial
Nitrat	Arbetsmaterial

### Nedåtgående trend

Parameter	Version

## Miljöproblem och påverkanskällor

### Påverkanskällor ?

#### Klassificering

Punktkällor - Förorenade områden

Punktkällor - Deponier

Punktkällor - IED-industri

Punktkällor - Inte IED-industri

Punktkällor - Lakvatten från gruvdrift

Punktkällor - Vattenbruk

Punktkällor - Andra signifikanta punktkällor

Diffusa källor - Jordbruk

Diffusa källor - Transport och infrastruktur

Diffusa källor - Enskilda avlopp

Diffusa källor - Skogsbruk	
Diffusa källor - Urban markanvändning	
Diffusa källor - Andra signifikanta diffusa källor	
Diffusa källor - Förorenad mark/gammal industrimark	
Diffusa källor - Materialtäkt	
Vattenuttag - Jordbruk	
Vattenuttag - Kommunal eller allmän vattentäkt	<span style="color: orange;">■</span> Betydande påverkan
Vattenuttag - Tillverkningsindustri	
Vattenuttag - Andra relevanta uttag	
Konstgjord vattenåterföring	
Annan signifikant påverkan	
Grundvattennivåförändringar	<span style="color: gray;">■</span> Ej klassad
Okänd påverkan	<span style="color: orange;">■</span> Betydande påverkan
Historisk förorening	

## Åtgärder

Här presenteras de föreslagna och genomförda åtgärderna för vattenförekomsten.

## Juridiskt bindande åtgärder i Vattenmyndigheternas åtgärdsprogram

Vattenmyndigheternas åtgärdsprogram innehåller de åtgärder som myndigheter och kommuner behöver genomföra för att miljö kvalitetsnormerna ska följas. Åtgärdsprogrammen för respektive vattendistrikt hittar du på [www.vattenmyndigheterna.se](http://www.vattenmyndigheterna.se).

Åtgärderna i åtgärdsprogrammet är administrativa åtgärder som är juridiskt bindande. Dessa syftar till att bana väg för de åtgärder som genomförs direkt i vattenmiljöerna för att förbättra vattnets ekologiska och kemiska status.

## Möjliga, planerade, pågående och genomförda åtgärder för bättre vattenkvalitet

Nedan visas genomförda och planerade åtgärder samt föreslagna åtgärder som kan behöva genomföras för att uppnå bättre vattenkvalitet. Åtgärderna är inte juridiskt bindande, utan en del i den långsiktiga planeringen för bättre vatten. Det kan finnas ytterligare åtgärder som av olika anledning ännu inte blivit registrerade. Vattenmyndigheterna välkomnar synpunkter och konkreta förbättringsförslag på föreslagna åtgärder.

Möjliga åtgärder i Förvaltningscykel 3 (3 st)							
Åtgärd	Åtgärdskategori	Åtgärdsplats	Effekter	Storlek	Tidsspann	Totalkostnad	Flaggor
Inrätta vattenskyddsområde Vissefjärda	Vattenskyddsområde - Inrätta	Vissefjärda urberg		1 st	2022 - 2027		
Sök tillstånd vattenuttag	Tillstånd för vattenuttag	Vissefjärda urberg		1 st	2022 - 2027		
Övriga åtgärder för att säkerställa god grundvattenstatus	Övriga åtgärder för att säkerställa kvantitativ status	Vissefjärda urberg			-		

Genomförda åtgärder (1 st)							
Åtgärder som har genomförts i eller kring vattenförekomsten eller har en effekt på vattenförekomsten							
Åtgärd	Åtgärdskategori	Åtgärdsplats	Effekter	Storlek	Tidsspann	Totalkostnad	Flaggor
VA-planering - Emmaboda kommun	Övrig åtgärd – ej specificerad i åtgärdsbiblioteket	Emmaboda		1 st	- 2012		

## Miljöövervakning

Övervakningsstation	Program	Undersökning	Programspecifikt ID	Programspecifikt namn
---------------------	---------	--------------	---------------------	-----------------------

Törestorp RVK, Råvattenkontroll, urval för Grundvattenkemi, råvattenkontroll, 2060 Törestorp  
vattendirektivsövervakning Södra Östersjön

## Skyddade områden

Område	EUID	Områdestyp
Vissefjärda urberg	SEA7SE626771-148548	Dricksvattenförsörjning, Artikel 7

## Grundvattenberoende terrestra ekosystem

Inget grundvattenberoende terrestrert ekosystem har identifierats

## Geologisk beskrivning

Den beskrivning av geologi och tillrinning som presenteras här ger en översiktlig bild av grundvattenförekomsten som helhet, utifrån vattenförvaltningens syften. Vid till exempel en tillståndsansökan krävs ett mycket mer detaljerat underlag.

### Värde

#### Geologi och egenskaper för grundvattenförekomsten

Typ av grundvattenförekomst

Vattenförande struktur

Noggrannhet på grundvattenförekomstens gränser

Akviferstyp

Uttagsmöjlighet jordförekomster

Uttagsmöjlighet bergförekomster

Sårbarhet

Överlagrande grundvattenförekomster

Omättad zon: förekomst av tätande lager

Omättad zon: medelmäktighet

Omättad zon: maximal mäktighet

Mättad zon: medelmäktighet

Mättad zon: maximal mäktighet

Artesiskt grundvatten

Respons på nederbörd

#### Tillrinning och flödesriktning

Tillrinningsområde

Strömningsriktning

Tillrinningsområdets storlek

Över eller under högsta kustlinjen

Inducerad infiltration

#### Vattenversion

I följande versioner har detta objekt existerat

Version	Datum
Grundvatten innan versionshantering	2011-05-09 12:09
SGU	2011-10-17 13:47
SGU_2013	2013-06-26 12:03
2016_1	2017-06-20 09:22

Cykel	Vattentyp
Förvaltningscykel 1 (2004 - 2009)	Vattenförekomst
Förvaltningscykel 2 (2010 - 2016)	Vattenförekomst
Förlängning av förvaltningscykel 2	Vattenförekomst
Förvaltningscykel 3 (2017 - 2021) (aktuell)	Vattenförekomst

**Kontakta Länsstyrelsen i Kalmar**

**E-post** [H-DL-Beredningssekretariatet@lansstyrelsen.se](mailto:H-DL-Beredningssekretariatet@lansstyrelsen.se)

**Hemsida** <http://www.lansstyrelsen.se/kalmar/sv/miljo-och-klimat/vatten-och-vattenanvandning/vattenforvaltning/Pages/beredningssekr.aspx>