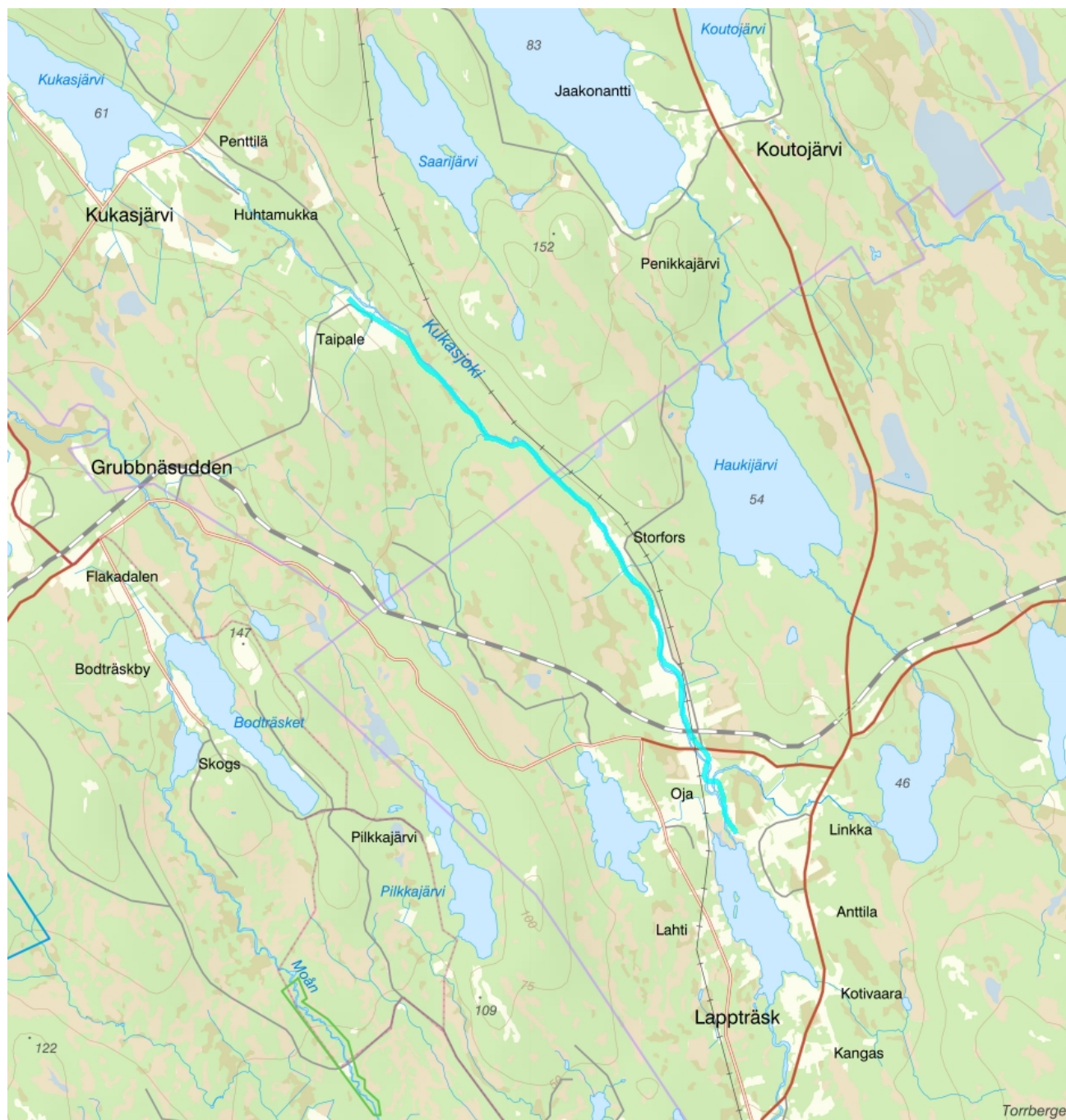


## Sangisälven - WA42587446 / SE734984-184500



<b>Vattenkategori</b>	Vattendrag	<b>Län</b>	Norrbotten - 25
<b>Typ</b>	Vattenförekost	<b>Kommuner</b>	Haparanda - 2583 Övertorneå - 2518
<b>Distrikt</b>	1. Bottenviken (nationell del) - SE1	<b>Längd (km)</b>	10,4
<b>Huvudavrinningsområde</b>	Sangisälven - SE3000		

Mer information <http://viss.lansstyrelsen.se/Waters.aspx?waterMSCD=WA42587446>

### Miljö kvalitetsnorm

#### Ekologisk status

#### Kvalitetskrav

■ God ekologisk status 2027

Version: Beslutad

Den ekologiska statusen i ytvattenförekomsten har klassificerats till måttlig, otillfredsställande eller dålig. Vattenmyndigheten har bedömt att det finns skäl att fastställa miljö kvalitetsnormen till god ekologisk status med tidsfrist till 2027 i enlighet med 4 kap 2§ Vattenförvaltningsförordningen (SFS 2004:660).

#### Motivering till kvalitetskrav

**▲ Motiveringstexter kan uppdateras av ansvarig länsstyrelse eller vattenmyndighet**

##### Morfologiska förändringar

I vattenförekomsten finns av människan skapade morfologiska förändringar som har bidragit till att ekologisk status bedömts till sämre än god. Vilken eller vilka typer av morfologisk förändring som är aktuell i denna vattenförekomst går att läsa om under rubriken Påverkanskällor. För att vattenförekomsten ska nå god ekologisk status krävs åtgärder. De föreslagna åtgärderna är listade under rubriken Åtgärder. Samtliga vattenförekomster med morfologiska problem är i behov av åtgärdsutredning innan fysiska åtgärder kan påbörjas. Detta beror på att underlaget som använts för klassning är relativt grovt och därmed saknas information om i vilken omfattning åtgärder krävs eller mer specifikt vilka åtgärder som krävs för att vattenförekomsten ska uppnå god ekologisk status. När en åtgärdsutredning genomförs ska fysiska åtgärder utföras i syfte att nå miljö kvalitetsnormen inom utsatt tid. Processen förutses bli tids- och resurskrävande till följd av en kombination av otillräcklig administrativ kapacitet, otillräckliga resurser samt otillräcklig lagstiftning. Dessutom är återhämtningstiden för att etablera ekologiskt funktionella kantzoner så pass lång att god status inte kan förväntas nås innan 2021. Därför beslutas att vattnet får ett undantag i form av tidsfrist till 2027.

##### Flödesregleringar

Vattenförekomsten är påverkad av hydrologiska förändringar som har bidragit till att ekologisk status bedömts till sämre än god. Vilken typ av hydrologisk förändring som är aktuell i denna förekomst går att läsa om under rubriken Påverkanskällor. För att vattenförekomsten ska nå god ekologisk status krävs åtgärder. Vattenförekomster med hydrologiska problem är i första hand i behov av åtgärdsutredning innan fysiska åtgärder kan påbörjas. Detta beror på att underlaget som använts för klassning är relativt grovt och därmed saknas information om i vilken omfattning åtgärder krävs samt mer specifikt vilka åtgärder som krävs för att vattenförekomsten ska uppnå god ekologisk status. När en åtgärdsutredning genomförs ska fysiska åtgärder utföras i syfte att nå miljö kvalitetsnormen inom utsatt tid. Processen förutses bli tids- och resurskrävande till följd av en kombination av otillräcklig administrativ kapacitet, otillräckliga resurser samt otillräcklig lagstiftning vilket sammantaget innebär orimliga kostnader. Därför beslutas att vattnet får ett undantag i form av tidsfrist till 2021.

##### Konnektivitet

I vattenförekomsten eller i närliggande vattenförekomster finns ett eller flera av människan skapade vandringshinder. Detta bidrar till att ekologisk status idag är sämre än god. Information om vilken typ av vandringshinder det handlar om finns under rubriken Påverkanskällor. För att nå god ekologisk status behöver fria vandringsvägar för fisk och andra organismer skapas. Under rubriken Åtgärder finns det mer att läsa. Först måste det utredas vilka åtgärder som är lämpliga på den här platsen. I nästa skede utförs åtgärderna så att miljö kvalitetsnormen uppnås inom utsatt tid. Det kan dock vara svårt att hinna med åtgärder innan 2015, eftersom den administrativa kapaciteten och resurserna för offentlig finansiering kan visa sig vara otillräckliga. I vissa fall kan även lagstiftningen behöva ses över. Sammantaget kan processen därmed innebära orimliga kostnader. Därför beslutas att vattnet får ett undantag i form av tidsfrist till 2021.

#### Kemisk ytvattenstatus

##### Kvalitetskrav

God kemisk ytvattenstatus

God kemisk ytvattenstatus 2015 med undantag för kvicksilver (Hg) och polybromerade difenyletrar (PBDE). Ämnen vars påverkan i första hand kommer ifrån atmosfäriskt nedfall från långväga lufttransporter efter förbränning av varor. Ämnena överskrider sina respektive gränsvärden i fisk i alla Sveriges vattenförekomster (se referenser från NRM i referensbiblioteket i VISS: 53314 och 53315). Även om halterna minskar generellt på grund av restriktioner är det svårt att veta när god kemisk status kommer att uppnås. Undantag sätts i form av mindre strängt krav med skälen tekniskt omöjligt.

##### Undantag - Mindre stränga krav

Kvicksilver och kvicksilverföreningar

Uppnår ej god kemisk ytvattenstatus

**▲ Motiveringstexten kan uppdateras av ansvarig länsstyrelse eller vattenmyndighet**

Ett undantag i form av mindre strängt krav har satts för kvicksilver (Hg), i enlighet med bilaga 6 till Havs- och vattenmyndighetens föreskrifter (HVMFS 2013:19) om statusklassificering och miljö kvalitetsnormer avseende ytvattenstatus. Halterna av kvicksilver bedöms överskrida gränsvärdet i fisk i samtliga vattenförekomster (se referens från SLU i referensbiblioteket i VISS: 51583 eller IVLs biotadatabas: 51273). Skälet för undantag är att det bedöms vara tekniskt omöjligt att sänka halterna av kvicksilver till de nivåer som motsvarar god kemisk ytvattenstatus. Den största påverkan av kvicksilver består av atmosfärisk deposition vars ursprung är långväga, globala atmosfäriska utsläpp från tung industri och förbränning av stenkol. I Sverige har en stor mängd av det nedfallande atmosfäriska kvicksilvret under lång tid ackumulerats skogsmarkens humuslager, varifrån det kontinuerligt sker ett läckage till ytvattnet med påföljande ackumulering i vattenlevande organismer och fisk. Problemet bedöms ha en sådan omfattning och karaktär att det i dagsläget saknas tekniska förutsättningar att åtgärda det. De nuvarande halterna av kvicksilver (december 2015) får dock inte öka.

Bromerad difenyleter

Uppnår ej god kemisk ytvattenstatus

**▲ Motiveringstexten kan uppdateras av ansvarig länsstyrelse eller vattenmyndighet**

Ett undantag i form av mindre strängt krav har satts för bromerade difenyletrar (kongenerna 28, 47, 99, 100, 153 och 154), även kallade polybromerade difenylterar (PBDE), i enlighet med bilaga 6 till Havs- och vattenmyndighetens föreskrifter (HVMFS 2013:19) om statusklassificering och miljö kvalitetsnormer avseende ytvattenstatus. Halterna av PBDE bedöms överskrida gränsvärdet i fisk i samtliga vattenförekomster (se referenser från NRM i referensbiblioteket i VISS: 53314 och 53315). Skälet för undantag är att det bedöms vara tekniskt omöjligt att sänka halterna av PBDE till de nivåer som motsvarar god kemisk ytvattenstatus. Problemet beror främst på påverkan från långväga luftburna föroreningar och bedöms ha en sådan omfattning och karaktär att det i dagsläget saknas tekniska förutsättningar att åtgärda det. De nuvarande halterna av PBDE (december 2015) får dock inte öka.

## Statusklassning

Status ?	Klassificering
- Ekologisk status	<span style="color: yellow;">■</span> Måttlig
- Tillkomst/härkomst	<span style="color: green;">■</span> Naturlig
- Kemisk status	<span style="color: red;">■</span> Uppnår ej god

### Ekologisk status - Biologiska kvalitetsfaktorer ?














Påväxt-kiselalger	<input type="checkbox"/> Ej klassad
IPS-index för Kiselalger	<input type="checkbox"/> Ej klassad
ACID - Surhetsindex för vattendrag och sjöar	
Bottenfauna	<input type="checkbox"/> Ej klassad
ASPT	<input type="checkbox"/> Ej klassad
DJ-index	
Fisk	<span style="color: yellow;">■</span> Måttlig
Fisk i rinnande vatten (VIX)	
Fisk i rinnande vatten (VIXMORF)	
Fisk i rinnande vatten (VIXh)	
Fisk i rinnande vatten (VIXsm)	

### Ekologisk status - Fysikalisk-Kemiska kvalitetsfaktorer







Näringsämnen	<input type="checkbox"/> Ej klassad
Försurning	<input type="checkbox"/> Ej klassad
Särskilda förorenande ämnen	<input type="checkbox"/> Ej klassad
Arsenik	<input type="checkbox"/> Ej klassad
Koppar	<input type="checkbox"/> Ej klassad
Krom	<input type="checkbox"/> Ej klassad
Uran	<input type="checkbox"/> Ej klassad
Zink	<input type="checkbox"/> Ej klassad
Ammoniak	<input type="checkbox"/> Ej klassad
Icke-dioxinlika PCB'er (6 PCB: 28,52,101,138,153,180)	<input type="checkbox"/> Ej klassad
Nitrat	<input type="checkbox"/> Ej klassad

### Ekologisk status - Hydromorfologi

Konnektivitet i vattendrag	<span style="color: red;">■</span> Dålig
Konnektivitet i uppströms och nedströms riktning i vattendrag	<span style="color: red;">■</span> Dålig
Konnektivitet i sidled till närområde och svämplan i vattendrag	<span style="color: yellow;">■</span> Måttlig

Hydrologisk regim i vattendrag	 Måttlig
Specifik flödesenergi i vattendrag	 Måttlig
Volymsavvikelse i vattendrag	 Ej klassad
Avvikelse i flödets förändringstakt	 Ej klassad
Vattenståndets förändringstakt i vattendrag	 Ej klassad
Morfologiskt tillstånd i vattendrag	 Måttlig
Vattendragsfårans form	 Måttlig
Vattendragets planform	 Måttlig
Vattendragsfårans bottensubstrat	 Måttlig
Död ved i vattendrag	
Strukturer i vattendraget	 Måttlig
Vattendragsfårans kanter	 Måttlig
Vattendragets närområde	 God
Svämplanets strukturer och funktion i vattendrag	 Hög


#### Kemisk status

Prioriterade ämnen	 Uppnår ej god
Bromerad difenyleter	 Uppnår ej god
Bly och blyföreningar	 Ej klassad
Kadmium och kadmiumföreningar	 Ej klassad
Kviksilver och kvicksilverföreningar	 Uppnår ej god
Nickel och nickelföreningar	 Ej klassad

#### Miljöproblem och påverkanskällor

#### Påverkanskällor ?

#### Klassificering

Punktkällor - reningsverk	
Punktkällor - Bräddning	
Punktkällor - IED-industri	
Punktkällor - Inte IED-industri	
Punktkällor - Förorenade områden	
Punktkällor - Deponier	
Punktkällor - Lakvatten från gruvdrift	
Punktkällor - Vattenbruk	
Punktkällor - Andra signifikanta punktkällor	
Diffusa källor - Urban markanvändning	
Diffusa källor - Jordbruk	
Diffusa källor - Skogsbruk	
Diffusa källor - Transport och infrastruktur	
Diffusa källor - Förorenad mark/gammal industrimark	
Diffusa källor - Enskilda avlopp	
Diffusa källor - Atmosfärisk deposition	 Betydande påverkan
Diffusa källor - Materialtäkt	
Diffusa källor - Vattenbruk	
Diffusa källor - Andra relevanta	
Vattenuttag eller vattenavledning - för jordbruk	

Vattenuttag eller vattenavledning för dricksvatten	
Vattenuttag eller vattenavledning - för industri	
Vattenuttag eller vattenavledning - för kylvatten	
Vattenuttag eller vattenavledning - för vattenbruk	
Vattenuttag eller vattenavledning - för vattenkraft	
Vattenuttag eller vattenavledning - annat	
Förändring av konnektivitet genom dammar, barriärer och slussar - för vattenkraft	<input checked="" type="checkbox"/> Betydande påverkan
Förändring av konnektivitet genom dammar, barriärer och slussar - för dricksvatten	<input type="checkbox"/> Ej klassad
Förändring av konnektivitet genom dammar, barriärer och slussar - för översvämningsskydd	<input type="checkbox"/> Ej klassad
Förändring av konnektivitet genom dammar, barriärer och slussar - för bevattning	
Förändring av konnektivitet genom dammar, barriärer och slussar - för turism och rekreation	<input type="checkbox"/> Ej klassad
Förändring av konnektivitet genom dammar, barriärer och slussar - för industrin	<input type="checkbox"/> Ej klassad
Förändring av konnektivitet genom dammar, barriärer och slussar - för sjöfart	
Förändring av konnektivitet genom dammar, barriärer och slussar - Annat	<input type="checkbox"/> Ej klassad
Förändring av konnektivitet genom dammar, barriärer och slussar - okända eller föråldrade	<input type="checkbox"/> Ej klassad
Förändring av hydrologisk regim - jordbruk	
Förändring av hydrologisk regim - Sjöfart	
Förändring av hydrologisk regim - vattenkraft	<input checked="" type="checkbox"/> Betydande påverkan
Förändring av hydrologisk regim - offentlig vattenförsörjning	
Förändring av hydrologisk regim - fiske och vattenbruk	
Förändring av hydrologisk regim - annat	<input checked="" type="checkbox"/> Betydande påverkan
Fysisk förlust av hela eller delar av vattenförekomster	
Förändring av morfologiskt tillstånd - för översvämningsskydd	
Förändring av morfologiskt tillstånd - för jordbruket	<input type="checkbox"/> Ej klassad
Förändring av morfologiskt tillstånd - för sjöfart	
Förändring av morfologiskt tillstånd - annat	<input type="checkbox"/> Ej klassad
Förändring av morfologiskt tillstånd - okända eller föråldrade	<input checked="" type="checkbox"/> Betydande påverkan
Andra hydromorfologiska förändringar	
Introducerade sjukdomar eller arter	
Exploatering eller borttagande av djur eller växter	
Nedskräpning, olaglig avfallsdumpning	
Annan signifikant påverkan	
Okänd signifikant påverkan	
Historisk förorening	

## Åtgärder

Här presenteras de föreslagna och genomförda åtgärderna för vattenförekomsten.

## Juridiskt bindande åtgärder i Vattenmyndigheternas åtgärdsprogram

Vattenmyndigheternas åtgärdsprogram innehåller de åtgärder som myndigheter och kommuner behöver genomföra för att miljökvalitetsnormerna ska följas. Åtgärdsprogrammen för respektive vattendistrikt hittar du på [www.vattenmyndigheterna.se](http://www.vattenmyndigheterna.se).

Åtgärderna i åtgärdsprogrammet är administrativa åtgärder som är juridiskt bindande. Dessa syftar till att bana väg för de åtgärder som genomförs direkt i vattenmiljöerna för att förbättra vattnets ekologiska och kemiska status.

## Möjliga, planerade, pågående och genomförda åtgärder för bättre vattenkvalitet

Nedan visas genomförda och planerade åtgärder samt föreslagna åtgärder som kan behöva genomföras för att uppnå bättre vattenkvalitet. Åtgärderna är inte juridiskt bindande, utan en del i den långsiktiga planeringen för bättre vatten. Det kan finnas ytterligare åtgärder som av olika anledning ännu inte blivit registrerade. Vattenmyndigheterna välkomnar synpunkter och konkreta förbättringsförslag på föreslagna åtgärder.

Möjliga åtgärder i Förvaltningscykel 3 (3 st)							
Åtgärd	Åtgärdskategori	Åtgärdsplats	Effekter	Storlek	Tidsspann	Totalkostnad	Flaggor
Bevara eller förbättra hydrologisk regim vid Taipale kraftverk	Återskapa eller förbättra hydrologisk regim	Sangisälven Sangisälven	Ökning Habitat ha		-		
Flottledsäterställning Sangisälven	Flottledsäterställning	Sangisälven		1 100 m	2020 - 2025		
Möjliggöra upp- och nedströmspassage vid Taipale kraftverk	Möjliggöra upp- och nedströmspassage	7355579 - 877364	Ökning Habitat 22 ha	0 m	-		
Möjliga åtgärder i Förvaltningscykel 2 (12 st)							
Förslag på åtgärder som är möjliga att genomföra eller skulle behöva genomföras för att nå god vattenstatus.							
Åtgärd	Åtgärdskategori	Åtgärdsplats	Effekter	Storlek	Tidsspann	Totalkostnad	Flaggor
Teknisk fiskväg för nedströmspassage - Taipale dammen	Anordningar för nedströmspassage	7355579 - 877364		1 st	-		
Ekologiskt funktionella kantzoner vid Sangisälven.	Ekologiskt funktionella kantzoner	Sangisälven		0,0057 ha	-		
Flottledsäterställning i Sangisälven.	Flottledsäterställning	Sangisälven			-		
Flottledsäterställning Sangisälven	Flottledsäterställning	Sangisälven		1 100 m	2020 - 2025		
Minimitappning/vatten i fiskväg - Taipale dammen	Minimitappning	7355579 - 877364		12 m	-	3 600 000 kr	
Möjliggöra upp- och nedströmspassage vid Taipale kraftverk	Möjliggöra upp- och nedströmspassage	7355579 - 877364	Ökning Habitat 22 ha	0 m	-		
Omläggning/byte av vägtrumma - Husaoja	Omläggning/byte av vägtrumma	7359944 - 876209		1 st	-		
Omläggning/byte av vägtrumma - Husaoja	Omläggning/byte av vägtrumma	7359262 - 876277		1 st	-		
Fiskväg vid kraftverk - Taipaledammen	Uppströmspassage	7355580 - 877364		9 m	-		
Bevara eller förbättra hydrologisk regim vid Taipale kraftverk	Återskapa eller förbättra hydrologisk regim	Sangisälven Sangisälven	Ökning Habitat ha		-		
Ekologiskt funktionella kantzoner vid Sangisälven.	Åtgärdsutredning - övervakningsbehov	Sangisälven		1 st	-		



Flottledsäterställning i Sangisälven.	Åtgärdsutredning - övervakningsbehov	Sangisälven	1 st	-
---------------------------------------	--------------------------------------	-------------	------	---

### Genomförda åtgärder (3 st)

Åtgärder som har genomförts i eller kring vattenförekomsten eller har en effekt på vattenförekomsten

Åtgärd	Åtgärdskategori	Åtgärdsplats	Effekter	Storlek	Tidsspann	Totalkostnad	Flaggor
Miljöersättning extensiv vallodling	Vallodling i slättlandskapet (enligt miljöstödet)	Nedlagd mätstation i Sangisälven vid Taipale	Minskning Totalkväve st/år Minskning Totalfosfor st/år	8 ha	2010 - 2014		
Miljöersättning extensiv vallodling	Vallodling i slättlandskapet (enligt miljöstödet)	Ovan Kallbäcken	Minskning Totalkväve st/år Minskning Totalfosfor st/år	20 ha	2010 - 2014		
Miljöersättning extensiv vallodling	Vallodling i slättlandskapet (enligt miljöstödet)	Ovan Linkkabäcken	Minskning Totalkväve st/år Minskning Totalfosfor st/år	16 ha	2010 - 2014		

### Skyddade områden

Område	EUID	Områdestyp
Avloppskänsliga vatten, inland, fosfor	SELK001	Avloppsvattendirektivet

### Typtillhörighet

#### Värde

#### Typtindelning/Typtillhörighet ?

Vattentyp - Vattendrag	2MF
Limnisk vattentypsregion	Norra Sverige ≤ 200 m (2)
Tillrinningsområdets storlek (km <sup>2</sup> )	100 - 1000 (M)
Vattendragslutning (%)	≤ 0,1 (F)

### Vattenversion

I följande versioner har detta objekt existerat

Version	Datum
Ytvatten innan versionshantering	2011-05-09 12:09
SVAR_2010_1	2011-10-17 12:07
SVAR_2012_2	2012-11-08 09:07
SVAR_2016	2017-06-20 09:29

Cykel	Vattentyp
Förvaltningscykel 1 (2004 - 2009)	Vattenförekomst
Förvaltningscykel 2 (2010 - 2016)	Vattenförekomst
Förlängning av förvaltningscykel 2	Vattenförekomst
Förvaltningscykel 3 (2017 - 2021) (aktuell)	Vattenförekomst

### Kontakta Länsstyrelsen i Norrbotten

**E-post** [BD-DL-beredningssektariatet@lansstyrelsen.se](mailto:BD-DL-beredningssektariatet@lansstyrelsen.se)

**Hemsida** <http://www.lansstyrelsen.se/norrboten/Sv/miljo-och-klimat/vatten-och-vattenanvandning/vattenforvaltning/Pages/default.aspx>