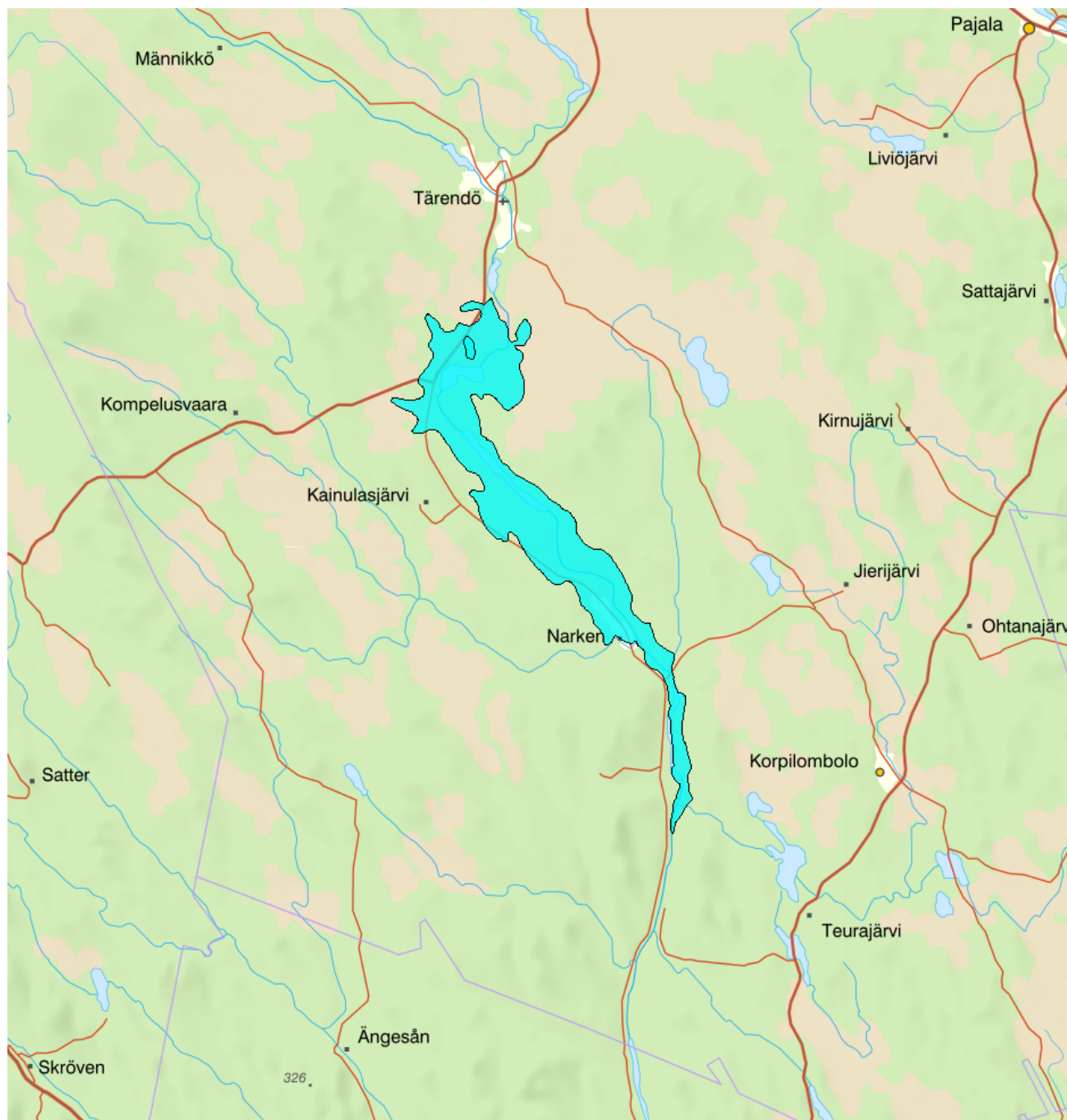


SE744721-179762 - WA42675732 / SE744721-179762



Förvaltningscykel 2 (2010 - 2016)

Vattenkategori	Grundvatten	Län	Norrbotten - 25
Typ	Vattenförekomst	Kommun	Pajala - 2521
Distrikt	1. Bottenviken (nationell del) - SE1	Yta (km²)	85,1
Huvudavrinningsområde	Kalixälven - SE4000		


Mer information <http://viss.lansstyrelsen.se/Waters.aspx?waterMSCD=WA42675732>

Viktigt att tänka på ang. grundvattenförekomsternas utbredning


Grundvattenförekomsterna som redovisas i VISS är framtagna för vattenförvaltningens syften. De är ett urval av SGUs hydrogeologiska data, och vid hydrogeologiska bedömningar bör det alltid ske en kontroll om ytterligare information finns att tillgå i ordinarie databaser.

Miljökvalitetsnorm**Kemisk status grundvatten**

Version: Beslutad

Kvalitetskrav
 God kemisk grundvattenstatus

När den kemiska grundvattenstatusen har klassificerats till god eller otillfredsställande fastställs miljökvalitetsnormen för grundvattenförekomsten till god kemisk status om det inte har beslutats om några undantag (4 kap 5 § vattenförvaltningsförordningen och 10 och 15 §§ samt bilaga 1 SGU-FS 2008:2).












Kvantitativ status**Kvalitetskrav**
 God kvantitativ status

När den kvantitativa statusen har klassificerats till god eller otillfredsställande ska miljökvalitetsnormen för grundvattenförekomsten fastställas till god kvantitativ status om inga undantag har fastställts (4 kap 5 § vattenförvaltningsförordningen och 10 § SGU-FS 2008:2).

Skyddade områden

Område	Kvalitetskrav	Områdestyp	EUID
SE744721-179762	Krav enligt dricksvattenföreskrifterna	Dricksvattenförsörjning, Artikel 7	SEA7SE744721-179762

Statusklassning

Status	Klassificering
- Kvantitativ status	 God
- Kemisk status	 God
Nitrat	 God
Bekämpningsmedel	
Klorid	 God
Sulfat	 God
Ammonium	 God
Arsenik	
Bly och blyföreningar	
Bensen	
1,2-diklorethan	 God
Kadmium och kadmiumföreningar	
Kvikksilver och kvikksilverföreningar	
Polyaromatiska kolväten (PAH)	
Triklormetan (kloroform)	 God
Benso(a)pyrene	
Trikloretan och Tetrakloretan	 God
Konduktivitet	 God
Koppar	 God
Krom	
Nickel och nickelföreningar	
Zink	

Beskrivning av trender**Uppåtgående trend**

Parameter	Version

Oförändrad

Parameter	Version
-----------	---------

Nedåtgående trend

Parameter	Version
-----------	---------

Miljöproblem och påverkanskällor**Miljöproblem****Klassificering**

Förändrade grundvattennivåer

Klorid/Sulfat

Miljögifter

Näringsämnen

Övriga miljöproblem

Påverkanskällor ?**Klassificering****1 Punktkällor** Ej klassad

1.1 Punktkällor - Förorenade områden

1.2 Punktkällor - Deponier

1.3 Punktkällor - Oljeindustri

1.4 Punktkällor - Lakvatten från gruvdrift

1.5 Punktkällor - Utsläpp till mark

1.6 Punktkällor - Andra signifikanta punktkällor

1.7 Annan miljöfarlig verksamhet

2 Diffusa källor Ej klassad

2.1 Diffusa källor - Jordbruk

2.2 Diffusa källor - Enskilda avlopp

2.3 Diffusa källor - Urban markanvändning

2.4 Diffusa källor - Andra signifikanta diffusa källor

2.4.1 Diffusa källor - Transport och infrastruktur

2.4.2 Diffusa källor - Skogsbruk

3 Vattenuttag

3.1 Vattenuttag - Jordbruk

3.2 Vattenuttag - Kommunal eller allmän vattentäkt

3.3 Vattenuttag - Industri (sammantaget)

3.3.1 Vattenuttag - IPPC-industri

3.3.2 Vattenuttag - Ej IPPC-industri

3.4 Vattenuttag - Täktverksamhet

3.5 Vattenuttag - Andra signifikanta vattenuttag

4 Konstjord infiltration

4.1 Konstjord vattenåterföring - Utsläpp p.g.a. konstjord infiltration

4.2 Konstjord vattenåterföring - Återinfiltration

4.3 Konstjord vattenåterföring - Återflöde efter upphörd gruvverksamhet

4.4 Konstjord vattenåterföring - Annan signifikant

infiltration

4.5 Flödesförändringar i grundvatten p.g.a.
ändring i markmorfologi

4.6 Grundvattennivåförändringar

5 Saltvatteninträngning

5.1 Saltvatteninträngning - Saltvatteninträngning

5.2 Inträngning - Annan signifikant inträngning

6 Annan signifikant påverkan

Åtgärder

Här presenteras de föreslagna och genomförda åtgärderna för vattenförekomsten.

Juridiskt bindande åtgärder i Vattenmyndigheternas åtgärdsprogram

Vattenmyndigheternas åtgärdsprogram innehåller de åtgärder som myndigheter och kommuner behöver genomföra för att miljö kvalitetsnormerna ska följas. Åtgärdsprogrammen för respektive vattendistrikt hittar du på www.vattenmyndigheterna.se.

Åtgärderna i åtgärdsprogrammet är administrativa åtgärder som är juridiskt bindande. Dessa syftar till att bana väg för de åtgärder som genomförs direkt i vattenmiljöerna för att förbättra vattnets ekologiska och kemiska status.

Möjliga, planerade, pågående och genomförda åtgärder för bättre vattenkvalitet

Nedan visas genomförda och planerade åtgärder samt föreslagna åtgärder som kan behöva genomföras för att uppnå bättre vattenkvalitet.

Åtgärderna är inte juridiskt bindande, utan en del i den långsiktiga planeringen för bättre vatten. Det kan finnas ytterligare åtgärder som av olika anledning ännu inte blivit registrerade. Vattenmyndigheterna välkomnar synpunkter och konkreta förbättringsförslag på föreslagna åtgärder.

Möjliga åtgärder i Förvaltningscykel 2 (2 st)

Förslag på åtgärder som är möjliga att genomföra eller skulle behöva genomföras för att nå god vattenstatus.

Åtgärd	Åtgärdskategori	Åtgärdsplats	Effekter	Storlek	Tidsspann	Totalkostnad	Flaggor
Tillstånd vattenuttag Narken	Tillstånd för vattenuttag	SE744721-179762		1 st	2022 - 2027		
Inrätta vattenskyddsområde Narken	Vattenskyddsområde - Inrätta	SE744721-179762		1 st	2022 - 2027		

Risk

Risken för att en miljö kvalitetsnorm inte följs och att en god miljöstatus inte uppnås ,

Klassificering

Riskbedömning

Risk att Kemisk status inte uppnås 2015

Risk att Kvantitativ status inte uppnås 2015

Risk att Kemisk status inte uppnås 2021

■ Ingen risk

Risk att Kvantitativ status inte uppnås 2021

■ Ingen risk

Miljöövervakning

Övervakningsstation	Program	Undersökning	Programspecifikt ID	Programspecifikt namn
Kainuunlantto	GRMÖ Grundvattenkemi i Norrland	Omdrevsstationer, Norrbottens län	5173	Kainuunlantto
Narken	RVK, Råvattenkontroll, urval för vattendirektivsövervakning	Grundvattenkemi, råvattenkontroll, Bottenviken	5175	Narken

Skyddade områden

Område	EUID	Områdestyp
SE744721-179762	SEA7SE744721-179762	Dricksvattenförsörjning, Artikel 7

Geologisk beskrivning (Förvaltningscykel 2)

Utgående modul som kommer ersättas av en ny med ny data. Så informationen här är föråldrad och speglar det som gällde för förvaltningscykel 2 (2010-2016)

	Värde	Version: Arbetsmaterial
Skiktad	Nej	
Area	85 km ²	
Skala	1:250000	
Skal beskrivning		
Medeldjup	5 m	
Medel mäktighet	9 m	
Djupintervall	0-20 m	
Anslutna akvatiska ekosystem	Nej	
Grundvattenberoende terrestra ekosystem	Nej	
Geologisk formation	Porakvifer med måttliga uttagsmöjligheter	
Vertikal orientering	Horisontell med stor lateral utbredning	
Kapacitet	765731 tusen m ³	
Kommentar		
Referens		

OBS! Bra att känna till om värden som finns i motiveringen till parametern Naturlig grundvattenbildning

Denna beräkning är ett teoretiskt mått på hur mycket grundvatten som kan bildas inom förekomsten. Det ska inte likställas med möjligt grundvattenuttag i förekomsten. För bedömning av möjligt grundvattenuttag, se allmänbeskrivning ovan.

Vattenversion

I följande versioner har detta objekt existerat

Version	Datum
Grundvatten innan versionshantering	2011-05-09 12:09
SGU	2011-10-17 13:47
SGU_2013	2013-06-26 12:03
2016_1	2017-06-20 09:22

Cykel	Vattentyp
Förvaltningscykel 1 (2004 - 2009)	Vattenförekomst
Förvaltningscykel 2 (2010 - 2016)	Vattenförekomst
Förlängning av förvaltningscykel 2	Vattenförekomst
Förvaltningscykel 3 (2017 - 2021)	Vattenförekomst

Kontakta Länsstyrelsen i Norrbotten

E-post BD-DL-beredningssektariatet@lansstyrelsen.se

Hemsida <http://www.lansstyrelsen.se/norbotten/Sv/miljo-och-klimat/vatten-och-vattenanvandning/vattenforvaltning/Pages/default.aspx>