

Gideälven - WA44124175 / SE704386-166115



Vattenkategori	Vattendrag	Län	Västernorrland - 22
Typ	Vattenförekomst	Kommun	Örnsköldsvik - 2284
Distrikt	2. Bottenhavet (nationell del) - SE2	Längd (km)	8
Huvudavrinningsområde	Gideälven - SE34000		

Mer information <http://viss.lansstyrelsen.se/Waters.aspx?waterMSCD=WA44124175>

Miljö kvalitetsnorm

Ekologisk potential

Kvalitetskrav

God ekologisk potential 2033

Version: Beslutad

Vattenförekomsten är klassad som kraftigt modifierad på grund av väsentligt påverkad hydrologisk regim eller morfologiskt tillstånd. Dessutom bedöms att åtgärder för att nå god ekologisk status skulle medföra en betydande negativ påverkan på samhällsviktig vattenkraftsverksamhet. För mer information om kraftigt modifierade vatten (KMV), se VISS-hjälp. I åtgärdsplanen för avrinningsområdet finns mer utförliga beskrivningar av de avvägningar som genomförts för att föreslå kvalitetskravet för denna vattenförekomst (se referens nedan).

Kvalitetskravet god ekologisk potential är det ekologiska förhållande som råder då man uppnått de kravnivåer som anges för relevanta kvalitetsfaktorer nedan. Tidsfristen till år 2027 är satt utifrån att det bedöms tekniskt omöjligt att uppnå avsedd biologisk effekt före denna tidpunkt.

Beskrivning

▲ Motiveringstexter kan uppdateras av ansvarig länsstyrelse eller vattenmyndighet

Beskrivning av kvalitetskrav

Vattenförekomsten är klassad som kraftigt modifierad på grund av väsentligt påverkad hydrologisk regim eller morfologiskt tillstånd. Dessutom bedöms att åtgärder för att nå god ekologisk status skulle medföra en betydande negativ påverkan på samhällsviktig vattenkraftsverksamhet. För mer information om kraftigt modifierade vatten (KMV), se VISS-hjälp. I åtgärdsplanen för avrinningsområdet finns mer utförliga beskrivningar av de avvägningar som genomförts för att föreslå kvalitetskravet för denna vattenförekomst (se referens nedan).

Kvalitetskravet god ekologisk potential är det ekologiska förhållande som råder då man uppnått de kravnivåer som anges för relevanta kvalitetsfaktorer nedan. Tidsfristen till år 2027 är satt utifrån att det bedöms tekniskt omöjligt att uppnå avsedd biologisk effekt före denna tidpunkt.

Kravnivå

Fisk: Vandringsbenägna arter och övrigt förekommande arter ska kunna röra sig fritt till, från och inom vattenförekomsten samt till eventuella biflöden, och ha tillräcklig tillgång på lek- och uppväxtplatser. Långsiktigt hållbara populationer av vandringsbenägna och övrigt förekommande arter ska säkerställas.

En platsspecifik undersökning behövs för att utreda de specifika ekologiska förhållanden som ska uppnås i vattenförekomsten för att säkerställa den kravnivå för fisk som anges ovan. Detta avser till exempel arealer av lek- och uppväxtområden samt passageeffektivitet för att tillse att långsiktigt hållbara populationer av vandringsbenägna arter och övrigt förekommande arter upprätthålls.

Konnektivitet i vattendrag: Vandringsbenägna arter ska kunna passera upp till och/eller ner från vattenförekomsten. God konnektivitet motsvarar den passageeffektivitet som kan uppnås med användning av bästa möjliga teknik för fiskvandringsanordningar.

Hydrologisk regim i vattendrag: Ett tillräckligt flöde finns för att upprätthålla grundläggande ekologiska funktioner i naturfåran eller andra relevanta delar av vattenförekomsten och för att möjliggöra upp- och nedströms vandring för vandringsbenägna arter.

Morfologiskt tillstånd i vattendrag: Det finns tillräckliga förekomster av lek- och uppväxtplatser för vandringsbenägna och övrigt förekommande arter för att säkerställa långsiktigt hållbara populationer av sådana arter.

Undantag

Kvalitetsfaktor	Påverkanstryck	Tidsfrist	Mindre strängt krav	Skäl
Morfologiskt tillstånd i vattendrag	Förändring av morfologiskt tillstånd - annat	2027		Tekniska skäl

Motivering

Den kravnivå som motsvarar miljö kvalitetsnormens kvalitetskrav bedöms vara tekniskt omöjlig att nå före år 2027.

Kvalitetsfaktorer

Morfologiskt tillstånd i vattendrag

Kvalitetsfaktor	Påverkanstryck	Tidsfrist	Mindre strängt krav	Skäl
Morfologiskt tillstånd i vattendrag	Förändring av morfologiskt tillstånd - okända eller föråldrade	2027		Tekniska skäl

Motivering

Vattenförekomsten uppnår inte god status på grund av historisk fysisk påverkan (se Statusklassning och Påverkanskällor nedan). Åtgärder behövs för att förbättra vattenförekomstens hydromorfologi men planering och finansiering av åtgärder saknas i dagsläget.

Vattenmyndigheternas åtgärdsprogram 2021-2027 ska, bland annat, leda till att en nationell strategi för limniska restaureringsåtgärder i flottledsskadade vatten tas fram. I vattenförvaltningscykel 3 (2015-2021) får vattenförekomsten en tidsfrist till 2027 med skälet att det inte är tekniskt möjligt att nå god status tidigare.

Kvalitetsfaktorer

Morfologiskt tillstånd i vattendrag

Kvalitetsfaktor	Påverkanstryck	Tidsfrist	Mindre strängt krav	Skäl
Konnektivitet i vattendrag	Förändring av konnektivitet genom dammar, barriärer och slussar - okända eller föråldrade	2027		Tekniska skäl

Motivering

Vattenförekomsten uppnår inte god status på grund av historisk fysisk påverkan (se Statusklassning och Påverkanskällor nedan). Åtgärder behövs för att förbättra vattenförekomstens hydromorfologi men planering och finansiering av åtgärder saknas i dagsläget.

Vattenmyndigheternas åtgärdsprogram 2021-2027 ska, bland annat, leda till att en nationell strategi för limniska restaureringsåtgärder i flottledsskadade vatten tas fram. I vattenförvaltningscykel 3 (2015-2021) får vattenförekomsten en tidsfrist till 2027 med skälet att det inte är tekniskt möjligt att nå god status tidigare.

Kvalitetsfaktor	Påverkanstryck	Tidsfrist	Mindre strängt krav	Skäl
Hydrologisk regim i vattendrag	Förändring av hydrologisk regim - annat	2027		Tekniska skäl

Motivering

Vattenförekomsten uppnår inte god status på grund av historisk fysisk påverkan (se Statusklassning och Påverkanskällor nedan). Åtgärder behövs för att förbättra vattenförekomstens hydromorfologi men planering och finansiering av åtgärder saknas i dagsläget.

Vattenmyndigheternas åtgärdsprogram 2021-2027 ska, bland annat, leda till att en nationell strategi för limniska restaureringsåtgärder i flottledsskadade vatten tas fram. I vattenförvaltningscykel 3 (2015-2021) får vattenförekomsten en tidsfrist till 2027 med skälet att det inte är tekniskt möjligt att nå god status tidigare.

Kvalitetsfaktor	Påverkanstryck	Tidsfrist	Mindre strängt krav	Skäl
Hydrologisk regim i vattendrag	Förändring av hydrologisk regim - vattenkraft	2033		Naturliga förhållanden

Motivering

Det finns en väsentlig påverkan på flödet och vattenförekomsten påverkas negativt av regleringen. Det påverkar den ekologiska funktionen i vattenförekomsten i så hög grad att den ekologiska potentialen bedöms vara sämre än god och åtgärder behöver därför vidtas.

Från och med den 1 januari 2019 ska alla vattenkraftsverksamheter förses med moderna miljövillkor, d.v.s. ett meddelat tillstånd enligt miljöbalken (1998:808). Vattenförekomsten ingår i en prövningsgrupp med utgångspunkt i den nationella prövningsplanen och ingår i omprövning 2025 (Regeringen, 2020). Bedömningen är att tiden för att genomföra åtgärder efter att tillstånd meddelats, tillsammans med efterföljande återhämtning, medför att uppnåendet av god status för hydrologisk regim inte kommer vara möjligt förrän senast 2033 och därmed finns skäl för tidsfrist.

Kvalitetsfaktor	Påverkanstryck	Tidsfrist	Mindre strängt krav	Skäl
Konnektivitet i vattendrag	Förändring av konnektivitet genom dammar, barriärer och slussar - för vattenkraft	2033		Naturliga förhållanden

Motivering

Det finns en väsentlig påverkan på kvalitetsfaktorn konnektivitet. Barriärerna fragmenterar vattenförekomsten och hindrar fiskars och bottenlevande djurs förflyttningar upp- och ned i vattensystemet, samt hämmar flödet av näringsämnen, sediment och organiskt material. Det påverkar den ekologiska funktionen i vattenförekomsten i så hög grad att den ekologiska statusen bedöms vara sämre än god och åtgärder behöver därför vidtas.

Från och med den 1 januari 2019 ska alla vattenkraftsverksamheter förses med moderna miljövillkor, d.v.s. ett meddelat tillstånd enligt miljöbalken (1998:808). Vattenförekomsten ingår i en prövningsgrupp med utgångspunkt i den nationella prövningsplanen och ingår i omprövning 2025 (Regeringen, 2020). Bedömningen är att tiden för att genomföra åtgärder efter att tillstånd meddelats, tillsammans med efterföljande återhämtning, medför att uppnåendet av god ekologisk potential inte kommer vara möjligt förrän senast 2033 och därmed finns skäl för tidsfrist.

Referenser

Kemisk ytvattenstatus

Kvalitetskrav God kemisk ytvattenstatus

Undantag - Mindre stränga krav

Bromerad difenyleter

Kvalitetskrav

Uppnår ej god kemisk ytvattenstatus

Tidpunkt**Påverkanstryck**

Diffusa källor - Atmosfärisk deposition

▲ Motiveringstexten kan uppdateras av ansvarig länsstyrelse eller vattenmyndighet

Nr enl föreskrift (HVMFS 2013:19)	Skäl	Halt som ska uppnås	Nuvarande halt	Enhet
5	Omöjligt			

Ett undantag i form av mindre strängt krav har satts för bromerade difenyletrar (kongenerna 28, 47, 99, 100, 153 och 154), även kallade polybromerade difenyletrar (PBDE). Halterna av PBDE bedöms överskrida gränsvärdet i fisk i samtliga vattenförekomster. Skälet för undantag är att det bedöms vara tekniskt omöjligt att sänka halterna av PBDE till de nivåer som motsvarar god kemisk ytvattenstatus. Problemet beror främst på påverkan från långväga luftburna föroreningar och bedöms ha en sådan omfattning och karaktär att det i dagsläget saknas tekniska förutsättningar att åtgärda det. De nuvarande halterna av PBDE (december 2015) får dock inte öka. Lokala påverkanskällor som bidrar till sänkt status för PBDE ska åtgärdas oavsett det mindre stränga kravet för atmosfärisk deposition (se övriga tidsfrister).

Kvicksilver och kvicksilverföreningar

Uppnår ej god kemisk ytvattenstatus


Diffusa källor - Atmosfärisk deposition


▲ Motiveringstexten kan uppdateras av ansvarig länsstyrelse eller vattenmyndighet

Nr enl föreskrift (HVMFS 2013:19)	Skäl	Halt som ska uppnås	Nuvarande halt	Enhet
21	Omöjligt			

Ett undantag i form av mindre strängt krav har satts för kvicksilver (Hg). Halterna av kvicksilver bedöms överskrida gränsvärdet i fisk i samtliga vattenförekomster. Skälet för undantag är att det bedöms vara tekniskt omöjligt att sänka halterna av kvicksilver till de nivåer som motsvarar god kemisk ytvattenstatus. Den största påverkan av kvicksilver består av atmosfärisk deposition vars ursprung är långväga. I Sverige har en stor mängd av det nedfallande atmosfäriska kvicksilvret under lång tid ackumulerats. Problemet bedöms ha en sådan omfattning och karaktär att det i dagsläget saknas tekniska förutsättningar att åtgärda det. De nuvarande halterna av kvicksilver (december 2015) får dock inte öka. Lokala påverkanskällor som bidrar till sänkt status för Hg ska åtgärdas oavsett det mindre stränga kravet för atmosfärisk deposition (se övriga tidsfrister).

Referenser

The National Swedish Contaminant Monitoring Programme for Freshwater Biota, 2018 

Havs- och vattenmyndighetens föreskrifter (HVMFS 2019:25) om klassificering och miljö kvalitetsnormer avseende ytvatten 

Kraftigt modifierat vatten**Åtgärder - Miljö kvalitetskrav (5 st)**

Vattenförekomsten har förklarats som kraftigt modifierad. Miljö kvalitetskrav är ställda med hänsyn till de verksamheter eller miljö värden som riskerar att påverkas negativt av de åtgärder som krävs för att nå god ekologisk status. Här listas de åtgärder som bedömts nödvändiga för att klara kvalitetskraven. Om alternativa åtgärder kan ge lika god effekt på vattnets ekologiska status ska det anses likvärdigt.

Åtgärd	Åtgärdskategori	Åtgärdsplats
Nedströmspassage förbi Gideböle kraftverk	Anordningar för nedströmspassage	Gideälven
Minimitappning i torråra nedströms Gideå kraftverk, Norrgissjödammen	Minimitappning i naturåra	Gissjön Gideälven
Tillförsel av block, lekgrus och andra habitatstrukturer (exv. död ved) i Gideälven	Tillförsel av block, lekgrus, död ved och andra habitatstrukturer	Gideälven
Uppströms passage förbi Gideböle kraftverk	Uppströmspassage	Gideälven
Utrivning av grunddammar i Gideälven	Utrivning av damm	Gideälven

Sammanfattning av förklarandet av kraftigt modifierat vatten (KMV)

Här visas hur vattnet har identifierats som kraftigt modifierat (KMV). Analysen följer *Vägledning för Kraftigt Modifierat Vatten i vattenförekomster med vattenkraft (Havs- och Vattenmyndigheten, 2016)*.

Preliminär identifiering av kraftigt modifierat vatten (KMV)

Bedömning av åtgärder för att uppnå god ekologisk status (GES)

Förklarande av vattenförekomsten som KMV

Åtgärder - Maximal ekologisk potential (10 st)

Maximal ekologisk potential motsvarar den högsta möjliga ekologiska status som skulle kunna uppnås i vattenförekomsten om alla genomförbara åtgärder vidtas, men utan betydande negativa konsekvenser för vattenkraftsproduktionen. Åtgärdslistan nedan innehåller samtliga åtgärder som behövs för att maximal ekologisk potential ska anses vara uppnådd, samt för att kvalitetskraven inte ska äventyras i andra vattenförekomster (uppströms eller nedströms) som påverkas av den aktuella vattenkraftsanläggningen.

Åtgärd	Åtgärdskategori	Åtgärdsplats
Nedströmspassage förbi Gideböle kraftverk	Anordningar för nedströmspassage	Gideälven
Bryta sönder stenpåls i Gideälven	Bryta sönder stenpåls	Gideälven
Minimitappning i torrfåra nedströms Gideå kraftverk, Norrgissjödammen	Minimitappning i naturfåra	Gissjön Gideälven
Motverka förhöjd erosion	Motverka förhöjd erosion	Gideälven
Tillföra högvattenflöden för svämplanet nedströms Gideå kraftverk, Norrgissjödammen	Tillföra högvattenflöden för svämplanet	Gissjön
Tillförsel av block, lekgrus och andra habitatstrukturer (exv. död ved) i Gideälven	Tillförsel av block, lekgrus, död ved och andra habitatstrukturer	Gideälven
Uppströms passage förbi Gideböle kraftverk	Uppströmspassage	Gideälven
Utrivning av grunddammar i Gideälven	Utrivning av damm	Gideälven
Återkoppla biflöden till magasin eller huvudfåra i Gideälven	Återkoppla biflöden till magasin eller huvudfåra	Gideälven
Återkoppla sidofåror och bakvatten i Gideälven	Återkoppla sidofåra eller bakvatten	Gideälven

Åtgärder - God ekologisk potential (5 st)

God ekologisk potential skiljer sig marginellt från Maximal ekologisk potential. God ekologisk potential råder när samtliga åtgärder för maximal ekologisk potential, förutom de som inte ger ett betydande värde för ekologisk status, är genomförda.

Här listas de åtgärder som har bedömts ge ett väsentligt värde för vattenförekomstens ekologiska status och därför är nödvändiga för att uppnå kvalitetskravet god ekologisk potential. Dessutom ingår åtgärder som är nödvändiga för att inte äventyra kvalitetskraven i andra vattenförekomster (uppströms eller nedströms), som påverkas väsentligt av den aktuella vattenkraftsanläggningen enligt 4 kap, 13 § vattenförvaltningsförordningen.































Åtgärdena i listan är förslag på tillvägagångssätt för att uppnå en viss önskad effekt på vattnets ekologiska status. Om lika god effekt kan nås med alternativa åtgärder ska det anses likvärdigt.

I de fall åtgärdena för att uppnå god ekologisk potential bedöms orimliga övervägs undantag från miljökvalitetsnormen.

Åtgärd	Åtgärdskategori	Åtgärdsplats
Nedströmspassage förbi Gideböle kraftverk	Anordningar för nedströmspassage	Gideälven
Minimitappning i torrfåra nedströms Gideå kraftverk, Norrgissjödammen	Minimitappning i naturfåra	Gissjön Gideälven
Tillförsel av block, lekgrus och andra habitatstrukturer (exv. död ved) i Gideälven	Tillförsel av block, lekgrus, död ved och andra habitatstrukturer	Gideälven
Uppströms passage förbi Gideböle kraftverk	Uppströmspassage	Gideälven
Utrivning av grunddammar i Gideälven	Utrivning av damm	Gideälven

Statusklassning**Klassificering**

Status ?

- Ekologisk potential	 Otillfredsställande
Ekologisk status för kraftigt modifierade vatten	
- Tillkomst/härkomst	 Kraftigt modifierad
- Kemisk status	 Uppnår ej god
Ekologisk status - Biologiska kvalitetsfaktorer 	
Påväxt-kiselalger	 Ej klassad
IPS-index för Kiselalger	
ACID - Surhetsindex för vattendrag och sjöar	
Bottenfauna	 Ej klassad
ASPT	
DJ-index	
Fisk	 Måttlig
Fisk i rinnande vatten (VIX)	 Ej klassad
Fisk i rinnande vatten (VIXMORF)	
Fisk i rinnande vatten (VIXh)	
Fisk i rinnande vatten (VIXsm)	
Ekologisk status - Fysikalisk-Kemiska kvalitetsfaktorer	
Näringsämnen	 God
Försurning	 Ej klassad
Särskilda förorenande ämnen	 Ej klassad
Arsenik	 Ej klassad
Koppar	 Ej klassad
Krom	 Ej klassad
Zink	 Ej klassad
Ekologisk status - Hydromorfologi	
Konnektivitet i vattendrag	 Dålig
Konnektivitet i uppströms och nedströms riktning i vattendrag	 Dålig
Konnektivitet i sidled till närområde och svämplan i vattendrag	 Måttlig
Hydrologisk regim i vattendrag	 Måttlig
Specifik flödesenergi i vattendrag	 Måttlig
Volymsavvikelse i vattendrag	 Måttlig
Avvikelse i flödets förändringstakt	 Måttlig
Vattenståndets förändringstakt i vattendrag	 Ej klassad
Morfologiskt tillstånd i vattendrag	 Måttlig
Vattendragsfårans form	 Måttlig
Vattendragets planform	
Vattendragsfårans bottensubstrat	 Måttlig
Död ved i vattendrag	
Strukturer i vattendraget	 Måttlig
Vattendragsfårans kanter	 Måttlig
Vattendragets närområde	 God
Svämplanets strukturer och funktion i vattendrag	 God

Kemisk status

Prioriterade ämnen	Uppnår ej god
Bromerad difenyleter	Uppnår ej god
Kvicksilver och kvicksilverföreningar	Uppnår ej god

Miljöproblem och påverkanskällor**Påverkanskällor ?****Klassificering**

Punktkällor - reningsverk	
Punktkällor - Bräddning	
Punktkällor - IED-industri	
Punktkällor - Inte IED-industri	
Punktkällor - Förorenade områden	
Punktkällor - Deponier	
Punktkällor - Lakvatten från gruvdrift	
Punktkällor - Vattenbruk	
Punktkällor - Andra signifikanta punktkällor	
Diffusa källor - Urban markanvändning	
Diffusa källor - Jordbruk	
Diffusa källor - Skogsbruk	
Diffusa källor - Transport och infrastruktur	
Diffusa källor - Förorenad mark/gammal industrimark	
Diffusa källor - Enskilda avlopp	
Diffusa källor - Atmosfärisk deposition	Betydande påverkan
Diffusa källor - Materialtäkt	
Diffusa källor - Vattenbruk	
Diffusa källor - Andra relevanta	
Vattenuttag eller vattenavledning - för jordbruk	
Vattenuttag eller vattenavledning för dricksvatten	
Vattenuttag eller vattenavledning - för industri	
Vattenuttag eller vattenavledning - för kylvatten	
Vattenuttag eller vattenavledning - för vattenbruk	
Vattenuttag eller vattenavledning - för vattenkraft	
Vattenuttag eller vattenavledning - annat	
Förändring av konnektivitet genom dammar, barriärer och slussar - för vattenkraft	Betydande påverkan
Förändring av konnektivitet genom dammar, barriärer och slussar - för dricksvatten	
Förändring av konnektivitet genom dammar, barriärer och slussar - för översvämningsskydd	
Förändring av konnektivitet genom dammar, barriärer och slussar - för bevattning	
Förändring av konnektivitet genom dammar, barriärer och slussar - för turism och rekreation	
Förändring av konnektivitet genom dammar, barriärer och slussar - för industrin	
Förändring av konnektivitet genom dammar, barriärer och slussar - för sjöfart	

Förändring av konnektivitet genom dammar, barriärer och slussar– Annat

Förändring av konnektivitet genom dammar, barriärer och slussar - okända eller föråldrade

 Betydande påverkan

Förändring av hydrologisk regim - jordbruk

Förändring av hydrologisk regim – Sjöfart

Förändring av hydrologisk regim - vattenkraft

 Betydande påverkan

Förändring av hydrologisk regim - offentlig vattenförsörjning

Förändring av hydrologisk regim - fiske och vattenbruk

Förändring av hydrologisk regim - annat

 Betydande påverkan

Fysisk förlust av hela eller delar av vattenförekomster

Förändring av morfologiskt tillstånd - för översvämningskydd

Förändring av morfologiskt tillstånd - för jordbruket

 Ej klassad

Förändring av morfologiskt tillstånd - för sjöfart

Förändring av morfologiskt tillstånd - annat

 Ej klassad

Förändring av morfologiskt tillstånd - okända eller föråldrade

 Betydande påverkan

Andra hydromorfologiska förändringar

Introducerade sjukdomar eller arter

Exploatering eller borttagande av djur eller växter

Nedskräpning, olaglig avfallsdumpning

Annan signifikant påverkan

Okänd signifikant påverkan

Historisk förorening

Åtgärder

Här presenteras de föreslagna och genomförda åtgärderna för vattenförekomsten.

Juridiskt bindande åtgärder i Vattenmyndigheternas åtgärdsprogram

Vattenmyndigheternas åtgärdsprogram innehåller de åtgärder som myndigheter och kommuner behöver genomföra för att miljö kvalitetsnormerna ska följas. Åtgärdsprogrammen för respektive vattendistrikt hittar du på www.vattenmyndigheterna.se.

Åtgärderna i åtgärdsprogrammet är administrativa åtgärder som är juridiskt bindande. Dessa syftar till att bana väg för de åtgärder som genomförs direkt i vattenmiljöerna för att förbättra vattnets ekologiska och kemiska status.

Möjliga, planerade, pågående och genomförda åtgärder för bättre vattenkvalitet

Nedan visas genomförda och planerade åtgärder samt föreslagna åtgärder som kan behöva genomföras för att uppnå bättre vattenkvalitet.

Åtgärderna är inte juridiskt bindande, utan en del i den långsiktiga planeringen för bättre vatten. Det kan finnas ytterligare åtgärder som av olika anledning ännu inte blivit registrerade. Vattenmyndigheterna välkomnar synpunkter och konkreta förbättringsförslag på föreslagna åtgärder.

Möjliga åtgärder i Förvaltningscykel 3 (8 st)							
Åtgärd	Åtgärdskategori	Åtgärdsplats	Effekter	Storlek	Tidsspann	Totalkostnad	Flaggor
Flottledsåterställning Gideälven	Flottledsåterställning	Gideälven		2 400 m	2020 - 2025		
Minimitappning i torråra nedströms Gideå kraftverk, Norrgissjödammen	Minimitappning i naturåra	Gissjön Gideälven	Ökning Habitat		-		3,1 ha

Nedströmspassage förbi Gideböle kraftverk	Anordningar för nedströmspassage	Gideälven	Ökning Habitat 2,5 ha	1 st	-
Tillförsel av block, lekgrus och andra habitatstrukturer (exv. död ved) i Gideälven	Tillförsel av block, lekgrus, död ved och andra habitatstrukturer	Gideälven	Ökning Habitat 1 st		-
Uppströms passage förbi Gideböle kraftverk	Uppströmspassage	Gideälven	Ökning Habitat 2,5 ha		-
Utrivning av grunddammar i Gideälven	Utrivning av damm	Gideälven	Ökning Habitat 2 st	2 st	-
Åtgärdande av vandringshinder Gideälven	Möjliggöra upp- och nedströmspassage	7043542 - 701804	Ökning Habitat ha	4 m	2020 - 2025
Åtgärdande av vandringshinder Gideälven	Möjliggöra upp- och nedströmspassage	7044452 - 698870	Ökning Habitat ha		2020 - 2025

Möjliga åtgärder i Förvaltningscykel 2 (13 st)

Förslag på åtgärder som är möjliga att genomföra eller skulle behöva genomföras för att nå god vattenstatus.

Åtgärd	Åtgärdskategori	Åtgärdsplats	Effekter	Storlek	Tidsspann	Totalkostnad	Flaggor
Nedströmspassage förbi Gideböle kraftverk	Anordningar för nedströmspassage	Gideälven	Ökning Habitat 2,5 ha	1 st	-		
Bryta sönder stenpås i Gideälven	Bryta sönder stenpås	Gideälven	Ökning Habitat 1 st		-		
Flottledsäterställning Gideälven	Flottledsäterställning	Gideälven		2 400 m	2020 - 2025		
Minimitappning i torrfåra nedströms Gideå kraftverk, Norrgissjödammen	Minimitappning i naturfåra	Gissjön Gideälven	Ökning Habitat 3,1 ha		-		
Motverka förhöjd erosion	Motverka förhöjd erosion	Gideälven	Ökning Habitat 1 st		-		
Åtgärdande av vandringshinder Gideälven	Möjliggöra upp- och nedströmspassage	7043542 - 701804	Ökning Habitat ha	4 m	2020 - 2025		
Åtgärdande av vandringshinder Gideälven	Möjliggöra upp- och nedströmspassage	7044452 - 698870	Ökning Habitat ha		2020 - 2025		
Tillföra högvattenflöden för svämplanet nedströms Gideå kraftverk, Norrgissjödammen	Tillföra högvattenflöden för svämplanet	Gissjön	Ökning Habitat 1 st		-		
Tillförsel av block, lekgrus och andra habitatstrukturer (exv. död ved) i Gideälven	Tillförsel av block, lekgrus, död ved och andra habitatstrukturer	Gideälven	Ökning Habitat 1 st		-		
Uppströms passage förbi Gideböle kraftverk	Uppströmspassage	Gideälven	Ökning Habitat 2,5 ha		-		
Utrivning av grunddammar i Gideälven	Utrivning av damm	Gideälven	Ökning Habitat 2 st	2 st	-		

Återkoppla biflöden till magasin eller huvudfåra i Gideälven	Återkoppla biflöden till magasin eller huvudfåra	Gideälven	Ökning Habitat 1 st	1 st	-
Återkoppla sidofåror och bakvatten i Gideälven	Återkoppla sidofåra eller bakvatten	Gideälven	Ökning Habitat 1 st	1 st	-

Genomförda åtgärder (7 st)

Åtgärder som har genomförts i eller kring vattenförekomsten eller har en effekt på vattenförekomsten

Åtgärd	Åtgärdskategori	Åtgärdsplats	Effekter	Storlek	Tidsspann	Flaggor	Totalkostnad
Miljöersättning ekologisk odling	Odling utan bekämpningsmedel			14 ha	2010 - 2014		
Miljöersättning ekologisk odling	Odling utan bekämpningsmedel			5 ha	2010 - 2014		
Miljöersättning ekologisk odling	Odling utan bekämpningsmedel			18 ha	2010 - 2014		
Miljöersättning extensiv vallodling	Vallodling i slättlandskapet (enligt miljöstödet)		Minskning Totalkväve st/år Minskning Totalfosfor st/år	58 ha	2010 - 2014		
Miljöersättning extensiv vallodling	Vallodling i slättlandskapet (enligt miljöstödet)		Minskning Totalkväve st/år Minskning Totalfosfor st/år	16 ha	2010 - 2014		
Miljöersättning extensiv vallodling	Vallodling i slättlandskapet (enligt miljöstödet)		Minskning Totalkväve st/år Minskning Totalfosfor st/år	3 ha	2010 - 2014		
Miljöersättning extensiv vallodling	Vallodling i slättlandskapet (enligt miljöstödet)		Minskning Totalkväve st/år Minskning Totalfosfor st/år	12 ha	2010 - 2014		