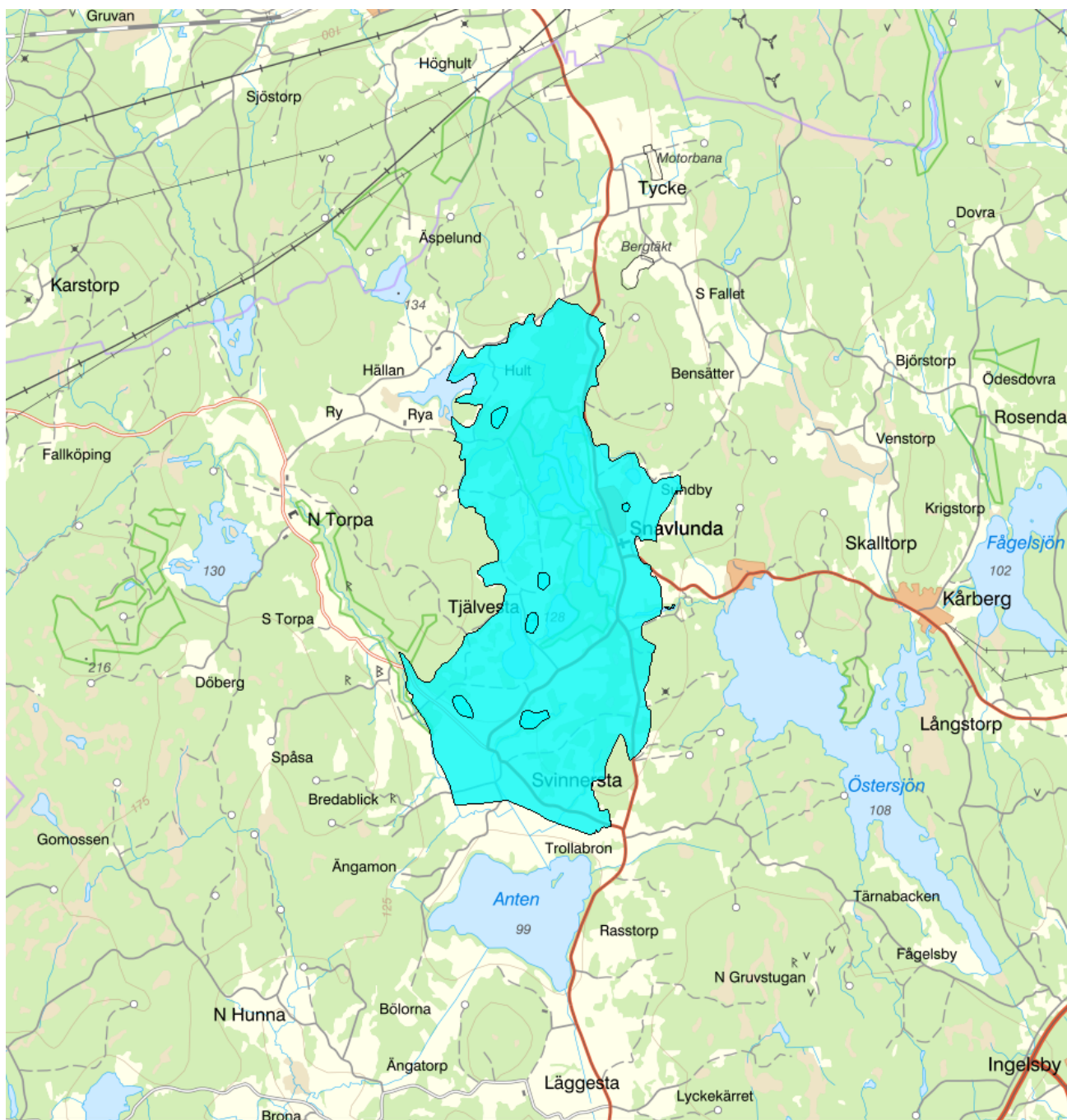


Askersundsåsen, Snavlundaområdet - WA44659109 / SE653782-144729



Vattenkategori	Grundvatten	Län	Örebro - 18
Typ	Vattenförekomst	Kommun	Askersund - 1882
Distrikt	4. Södra Östersjön - SE4	Yta (km²)	9,3
Huvudavrinningsområde	Motala ström - SE67000		

Mer information <http://viss.lansstyrelsen.se/Waters.aspx?waterMSCD=WA44659109>

Viktigt att tänka på ang. grundvattenförekomsternas utbredning

Grundvattenförekomsterna som redovisas i VISS är framtagna för vattenförvaltningens syften. De är ett urval av SGUs hydrogeologiska data, och vid hydrogeologiska bedömningar bör det alltid ske en kontroll om ytterligare information finns att tillgå i ordinarie databaser.

Allmän beskrivning

Typ av grundvattenmagasin: Sand- och grusförekomst

Akviferstyp: Porakvifer

Geologisk period: Kvarter

Det finns mycket goda eller utmärkta uttagsmöjligheter i bästa del av grundvattenmagasin, storleksordningen 5-25 l/s (ca 400-2 000 m³/d).

Den geometriska nogrannheten på magasinets avgränsning är god. Avgränsningen baserad på lokala jordarts- och/eller hydrogeologiska kartor

Miljö kvalitetsnorm

Kemisk status grundvatten

Version: Beslutad

Kvalitetskrav

■ God kemisk grundvattenstatus

Enligt SGU:s föreskrifter om miljö kvalitetsnormer och statusklassificering för grundvatten (SGU-FS 2013:2) ska Vattenmyndigheten meddela miljö kvalitetsnormer för grundvattenförekomster som vid kartläggning och analys bedömts vara utsatta för risk att inte uppnå god kemisk grundvattenstatus till nästföljande målår eller vara utsatta för risk att inte bibehålla god kemisk grundvattenstatus till nästföljande målår. Om en grundvattenförekomst inte bedömts vara i risk behöver således inte miljö kvalitetsnormer för vattenförekomsten fastställas enligt SGU:s föreskrifter. Vattenmyndigheten har dock valt att fastställa miljö kvalitetsnormer för samtliga grundvattenförekomster. För de grundvattenförekomster där det inte föreligger någon risk fastställs således normen god kemisk grundvattenstatus. Detta görs för att säkerställa att principen om försämringsförbudet upprätthålls och det blir också en konsekvent hantering i förhållande till hur normerna för ytvattenförekomster fastställs. Miljö kvalitetsnormen anger att målsättningen för grundvattenförekomsten är god kemisk grundvattenstatus. För att förstå vad normen innebär mer konkret får man titta på de riktvärden som fastställts för grundvattenförekomsten. Riktvärdena är en del av själva miljö kvalitetsnormen och är direkt tillämpliga i t.ex. en provningssituation. Ett riktvärde får alltså i princip inte överskridas.

Kvantitativ status

Kvalitetskrav

■ God kvantitativ status

Enligt SGU:s föreskrifter om miljö kvalitetsnormer och statusklassificering för grundvatten (SGU-FS 2013:2) ska Vattenmyndigheten meddela miljö kvalitetsnormer för grundvattenförekomster som vid kartläggning och analys bedömts vara utsatt för risk att inte uppnå god kvantitativ status till nästföljande målår eller vara utsatt för risk att inte bibehålla god kvantitativ status till nästföljande målår. Om en grundvattenförekomst inte bedömts vara i risk behöver således inte miljö kvalitetsnormer för vattenförekomsten fastställas enligt SGU:s föreskrifter. Vattenmyndigheten har dock valt att fastställa miljö kvalitetsnormer för samtliga grundvattenförekomster. För grundvattenförekomster med god status fastställs således normen god kvantitativ grundvattenstatus. Detta görs för att säkerställa att principen om försämringsförbudet upprätthålls och det blir också en konsekvent hantering i förhållande till hur normerna för ytvattenförekomster fastställs. Miljö kvalitetsnormen anger att målsättningen för grundvattenförekomsten är god kvantitativ grundvattenstatus

Beskrivning

Skyddade områden

Område	Kvalitetskrav	Områdestyp	EUID
Snavlunda Tjälvesta	Gynnsam bevarandestatus	Natura 2000 SCI Habitatdirektivet	SE0240004

Statusklassning

Status	Klassificering
- Kvantitativ status	■ God
- Kemisk status	■ God
Fosfat	
Nitrat	■ God

Nitrit	<input checked="" type="checkbox"/> God
Klorid	<input checked="" type="checkbox"/> God
Sulfat	<input checked="" type="checkbox"/> God
Ammonium	<input type="checkbox"/> Ej klassad
Arsenik	<input type="checkbox"/> Ej klassad
Bekämpningsmedel - alla ämnen	<input type="checkbox"/> Ej klassad
Bekämpningsmedel - enskilt ämne	<input type="checkbox"/> Ej klassad
Bly och blyföreningar	<input type="checkbox"/> Ej klassad
Bensen	<input type="checkbox"/> Ej klassad
1,2-dikloreten	<input type="checkbox"/> Ej klassad
Kadmium och kadmiumföreningar	<input type="checkbox"/> Ej klassad
Kvicksilver och kvicksilverföreningar	<input type="checkbox"/> Ej klassad
Polyaromatiska kolväten (PAH)	<input type="checkbox"/> Ej klassad
Triklormetan (kloroform)	<input type="checkbox"/> Ej klassad
Benso(a)pyrene	<input type="checkbox"/> Ej klassad
Trikloreten och Tetrakloreten	<input type="checkbox"/> Ej klassad
Konduktivitet	<input checked="" type="checkbox"/> God
Koppar	<input checked="" type="checkbox"/> God
Krom	<input type="checkbox"/> Ej klassad
Nickel och nickelföreningar	<input type="checkbox"/> Ej klassad
Zink	<input type="checkbox"/> Ej klassad
PFAS 11	<input type="checkbox"/> Ej klassad

Beskrivning av trender

Uppåtgående trend

Parameter	Version

Oförändrad

Parameter	Version

Nedåtgående trend

Parameter	Version

Miljöproblem och påverkanskällor

Påverkanskällor ?

Klassificering

Punktkällor - Förorenade områden

Punktkällor - Deponier

Punktkällor - IED-industri

Punktkällor - Inte IED-industri

Punktkällor - Lakvatten från gruvdrift

Punktkällor - Vattenbruk

Punktkällor - Andra signifikanta punktkällor

Diffusa källor - Jordbruk

Betydande påverkan

Diffusa källor - Transport och infrastruktur

Diffusa källor - Enskilda avlopp

Diffusa källor - Skogsbruk

Diffusa källor - Urban markanvändning

Diffusa källor - Andra signifikanta diffusa källor

Diffusa källor - Förorenad mark/gammal industrimark

Diffusa källor - Materialtäkt

Vattenuttag - Jordbruk

Vattenuttag - Kommunal eller allmän vattentäkt

 Betydande påverkan

Vattenuttag - Tillverkningsindustri

Vattenuttag - Andra relevanta uttag

Konstgjord vattenåterföring

Annan signifikant påverkan

Grundvattennivåförändringar

Okänd påverkan

Historisk förorening

Åtgärder

Här presenteras de föreslagna och genomförda åtgärderna för vattenförekomsten.

Juridiskt bindande åtgärder i Vattenmyndigheternas åtgärdsprogram

Vattenmyndigheternas åtgärdsprogram innehåller de åtgärder som myndigheter och kommuner behöver genomföra för att miljökvalitetsnormerna ska följas. Åtgärdsprogrammen för respektive vattendistrikt hittar du på www.vattenmyndigheterna.se.

Åtgärderna i åtgärdsprogrammet är administrativa åtgärder som är juridiskt bindande. Dessa syftar till att bana väg för de åtgärder som genomförs direkt i vattenmiljöerna för att förbättra vattnets ekologiska och kemiska status.

Möjliga, planerade, pågående och genomförda åtgärder för bättre vattenkvalitet

Nedan visas genomförda och planerade åtgärder samt föreslagna åtgärder som kan behöva genomföras för att uppnå bättre vattenkvalitet. Åtgärderna är inte juridiskt bindande, utan en del i den långsiktiga planeringen för bättre vatten. Det kan finnas ytterligare åtgärder som av olika anledning ännu inte blivit registrerade. Vattenmyndigheterna välkomnar synpunkter och konkreta förbättringsförslag på föreslagna åtgärder.

Möjliga åtgärder i Förvaltningscykel 3 (2 st)							
Åtgärd	Åtgärdskategori	Åtgärdsplats	Effekter	Storlek	Tidsspänn	Totalkostnad	Flaggor
Inrätta vattenskyddsområde för vattentäkten Snavlunda, Askersund	Vattenskyddsområde - Inrätta	Askersundsåsen, Snavlundaområdet		1 st	2022 - 2027		
Tillstånd för vattenuttag - Snavlunda, Askersund	Tillstånd för vattenuttag	Askersundsåsen, Snavlundaområdet		1 st	2022 - 2027		
Möjliga åtgärder i Förvaltningscykel 2 (2 st)							
Förslag på åtgärder som är möjliga att genomföra eller skulle behöva genomföras för att nå god vattenstatus.							
Åtgärd	Åtgärdskategori	Åtgärdsplats	Effekter	Storlek	Tidsspänn	Totalkostnad	Flaggor
Tillstånd för vattenuttag - Snavlunda, Askersund	Tillstånd för vattenuttag	Askersundsåsen, Snavlundaområdet		1 st	2022 - 2027	300 000 kr	
Inrätta vattenskyddsområde för vattentäkten Snavlunda, Askersund	Vattenskyddsområde - Inrätta	Askersundsåsen, Snavlundaområdet		1 st	2022 - 2027	690 000 kr	

Miljöövervakning

ÖvervakningsstationProgram

Undersökning

Programspecifikt
ID namn

Norrudden	RVK, Råvattenkontroll, urval för vattendirektivsövervakning	Grundvattenkemi, råvattenkontroll, Norra Östersjön	1660	Norrudden
snavlunda	RVK, Råvattenkontroll, urval för vattendirektivsövervakning	Grundvattenkemi, råvattenkontroll, Södra Östersjön	4308	snavlunda

Skyddade områden

Område	EUID	Områdestyp
Snavlunda Tjälvesta	SE0240004	Natura 2000 SCI Habitatdirektivet

Grundvattenberoende terrestra ekosystem

Följande grundvattenberoende terrestra ekosystem har identifierats



Snavlunda Tjälvesta

Natura 2000 id	Natura 2000 Natur typ	Säkerhet
SE0240004	3150 - Naturligt näringsrika sjöar 7140 - Öppna mossar och kärr 9080 - Lövsumpskog	Säker

Motivering och metod för bedömningen

I Natura 2000-området Snavlunda-Tjälvesta är grundvattennivån hög och översvämning sker normalt årligen. Den lövsumpskog och öppna mossor och kärr som förekommer i området får med stor sannolikhet sitt grundvatten från WA44659109. Störd hydrologi genom t. ex. dikning är särskilt allvarig då naturtyperna i hög grad får sin karaktär av det mer eller mindre permanent höga vattenståndet. Betydande påverkan i form av uttag för kommunalt dricksvatten finns i förekomsten. Det saknas dock information om nivå och påverkan vilket gör att det finns ett behov av ökad nivåövervakning.

Referenser som stöd för motiveringen

ID	Namn	Författare	År	URL	Fil
54799	Databeskrivning -Koppling mellan grundvattenberoende naturtyper och grundvattenförekomster utförd av SGU	SGU	2019		
54839	Bevarandeplan för Natura 2000-området SE0240004 Snavlunda-Tjälvesta		0		

Vattenversion

I följande versioner har detta objekt existerat

Version	Datum
Grundvatten innan versionshantering	2011-05-09 12:09
SGU	2011-10-17 13:47
SGU_2013	2013-06-26 12:03
2016_1	2017-06-20 09:22

Cykel	Vattentyp
Förvaltningscykel 1 (2004 - 2009)	Vattenförekomst
Förvaltningscykel 2 (2010 - 2016)	Vattenförekomst
Förlängning av förvaltningscykel 2	Vattenförekomst
Förvaltningscykel 3 (2017 - 2021) (aktuell)	Vattenförekomst

Kontakta Länsstyrelsen i Örebro

E-post T-DL-beredningssekreteriatet@lansstyrelsen.se

Hemsida <http://www.lansstyrelsen.se/orebro/Sv/miljo-och-klimat/vatten-och-vattenanvandning/vattenforvaltning/Pages/index.aspx>