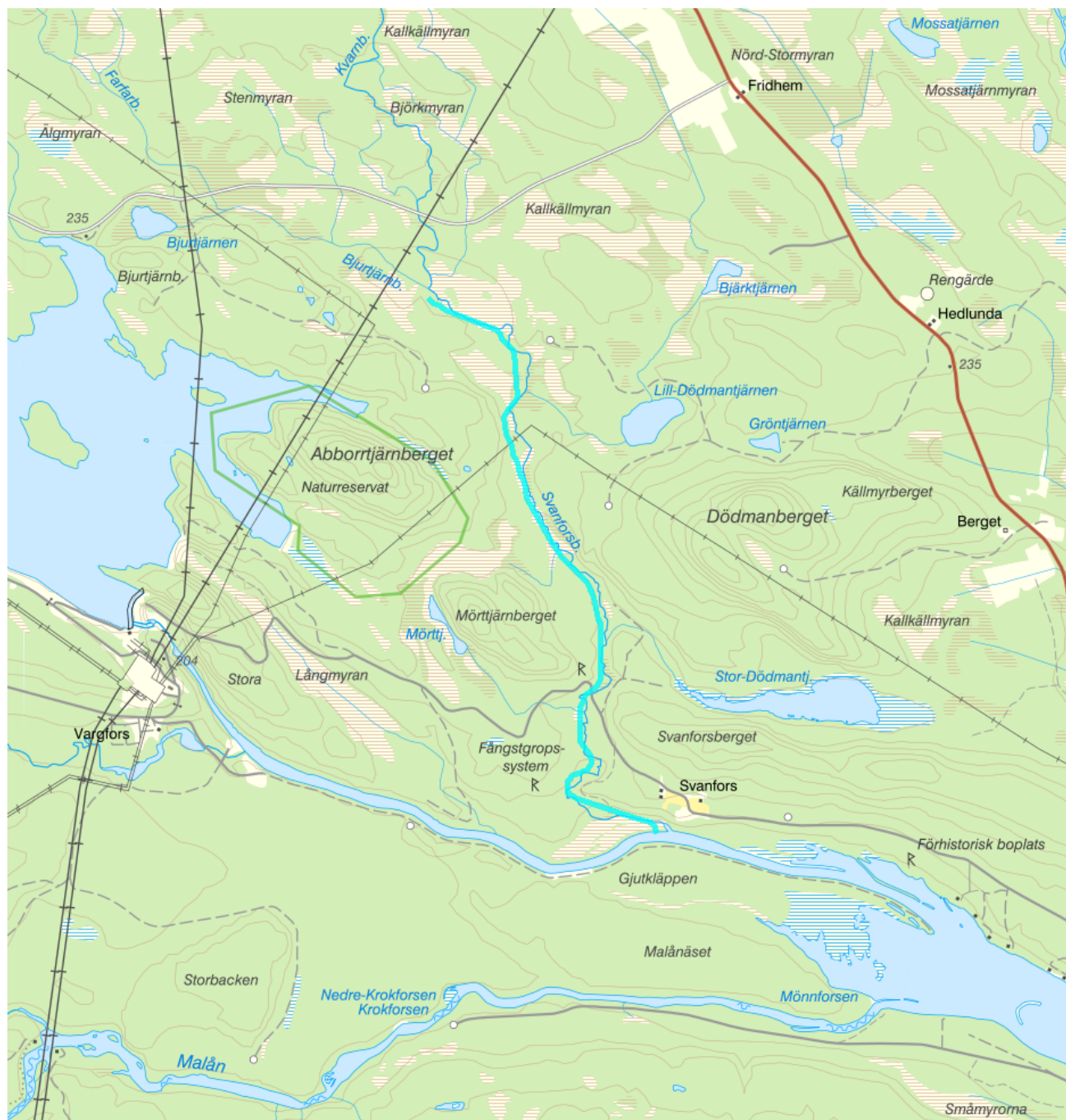


Svanforsbäcken - WA44814610 / SE721896-168530



Förvaltningscykel 1 (2004 - 2009)

Vattenkategori	Vattendrag	Län	Västerbotten - 24
Typ	Vattenförekomst	Kommun	Norsjö - 2417
Distrikt	1. Bottenviken (nationell del) - SE1	Längd (km)	3,9
Huvudavrinningsområde	Skellefteälven - SE20000		

Mer information <http://viss.lansstyrelsen.se/Waters.aspx?waterMSCD=WA44814610>

Statusklassning

Klassificering

Status ?

- Ekologisk status	■ God
- Tillkomst/härkomst	■ Naturlig
- Kemisk status	■ Uppnår ej god
- Kemisk status utan överallt överskridande ämnen	■ God

Ekologisk status - Biologiska kvalitetsfaktorer ?

Påväxt-kiselalger

IPS-index för Kiselalger

ACID - Surhetsindex för vattendrag och sjöar

Bottenfauna

ASPT

DJ-index

MISA

Fisk

Ekologisk status - Fysikalisk kemiskt

Allmänna förhållanden Fys-kem	■ Hög
Näringsämnen	■ Hög
Försurning	■ Hög

Särskilda förorenande ämnen

Icke syntetiska ämnen

Arsenik

Koppar

Krom

Uran

Zink

Syntetiska ämnen







Ammoniak

Icke-dioxinlika PCB'er (6 PCB:
28,52,101,138,153,180)

Nitrat







Ekologisk status - Hydromorfologi

Hydromorfologi cykel 1 2004-2015	■ God
Kontinuitet	■ God
Förekomst av artificiella vandringshinder	■ God
Fragmenteringsgrad	■ Hög
Barriäreffekt	■ Hög
Hydrologisk regim vattendrag	
Regleringsgrad för vattendrag	
Antal flödestoppar per år	
Variationskoefficient för dygnsflöden	
Förändrad medelhögvattenföring	
Reducerad medellågvattenföring	
Morfologiska förhållanden	■ Hög
Rätnings- /kanaliseringsgrad	■ Hög

Andel rensad sträcka	 Hög
Antal vägövergångar	 God
Markanvändning i närmiljön	 Hög
Markanvändning i delavrinningsområdet	 Hög
Död ved/Antal vedbitar	
Antal diken per km	
Kemisk status	
Prioriterade ämnen	 God
Bromerad difenyleter	
Bly och blyföreningar	
Kadmium och kadmiumföreningar	
Kvicksilver och kvicksilverföreningar	 God
Nickel och nickelföreningar	

Miljöproblem och påverkanskällor

Miljöproblem ?

	Klassificering
1. Övergödning och syrefattiga förhållanden	 Nej
2. Miljögifter	 Ja
3. Försurning	 Nej
4.1 Flödesförändringar	
4.2 Konnektivitetsförändringar	 Nej
4.3 Morfologiska förändringar	 Nej
5. Främmande arter	 Nej
6.3 Vattenuttag	

Påverkanskällor ?




	Klassificering
1. Punktkällor	
2. Diffusa källor	
3. Vattenuttag	
4. Flödesreglering och morfologiska förändringar	
5. Fysiska förändringar av sjöar och vattendrag	
7. Annan morfologisk påverkan	
8. Annan signifikant påverkan	

Risk

Risken för att en miljökvalitetsnorm inte följs och att en god miljöstatus inte uppnås ,

Klassificering

Riskbedömning ?

Risk att Ekologisk status/potential inte uppnås 2015	 Ingen risk
Risk att Kemisk status inte uppnås 2015	 Risk
Risk att Kemisk status (exklusive kvicksilver) inte nås till 2015	 Ingen risk

Skyddade områden**Område**

Avloppskänsliga områden, inlandsvatten, fosfor
Tillrinningsområde till avloppskänsliga områden, norra kusten (SECA001)

EUID

SELK001
SECM001

Områdestyp

Avloppsvattendirektivet
Avloppsvattendirektivet

Typindelning**Värde****Typindelning/Typtillhörighet ?**

Vattentyp - Vattendrag	V3SYN
Vattenkategori	Vattendrag
Limnisk ekoregion/Kustvattentyp	Norrland kust, under högsta kustlinjen
Avrinningsområde	Liten: ≤ 100 km ²
Färg (Humus)	Ja - >50 mgPt/l
Bakgrundsalkalinitet	Nej - ≤ 1,0 mekv Alk

Vattenversion

I följande versioner har detta objekt existerat

Version

Ytvatten innan versionshantering
SVAR_2010_1
SVAR_2012_2
SVAR_2016

Datum

2011-05-09 12:09
2011-10-17 12:07
2012-11-08 09:07
2017-06-20 09:29

Cykel

Förvaltningscykel 1 (2004 - 2009)
Förvaltningscykel 2 (2010 - 2016)
Förlängning av förvaltningscykel 2
Förvaltningscykel 3 (2017 - 2021) (aktuell)

Vattentyp

Vattenförekomst
Vattenförekomst
Vattenförekomst
Vattenförekomst

Kontakta Länsstyrelsen i Västerbotten

E-post AC-DL-bersek@lansstyrelsen.se

Hemsida <http://www.lansstyrelsen.se/vasterbotten/Sv/miljo-och-klimat/vatten-och-vattenanvandning/vattenforvaltning/Pages/default.aspx>