

## Habbestorpebäcken - WA45861622 / SE632643-153186



Vattenkategori	Vattendrag	Län	Kalmar - 08
Typ	Vattenförekomst	Kommun	Mönsterås - 0861
Distrikt	4. Södra Östersjön - SE4	Längd (km)	16,1
Huvudavrinningsområde	Kustområde - SE74075		

Mer information <http://viss.lansstyrelsen.se/Waters.aspx?waterMSCD=WA45861622>

### Miljö kvalitetsnorm

#### Ekologisk status

#### Kvalitetskrav

■ God ekologisk status 2033

Version: Beslutad

## Beskrivning

*Motiveringstexter kan uppdateras av ansvarig länsstyrelse eller vattenmyndighet*

**Undantag**

Kvalitetsfaktor	Påverkanstryck	Tidsfrist	Mindre strängt krav	Skäl
Hydrologisk regim i vattendrag	Förändring av hydrologisk regim - jordbruk	2027		Tekniska skäl

**Motivering**

Vattenförekomsten uppnår inte god status för hydrologisk regim/hydrografiska villkor på grund av påverkan från jordbruk. Åtgärder ska genomföras för att minska påverkan så att god status kan nås. Vattenförekomstens återhämtning tar tid och åtgärder bör därför sättas in så snart som möjligt för att nå målet. Tidsfrist till 2027 gäller för hydrologisk regim/hydrografiska villkor med skälet att det inte är tekniskt möjligt att nå god status tidigare.

Kvalitetsfaktor	Påverkanstryck	Tidsfrist	Mindre strängt krav	Skäl
Fisk	Förändring av hydrologisk regim - jordbruk	2027		Tekniska skäl

**Motivering**

Vattenförekomsten uppnår inte god status på grund av hydromorfologisk påverkan från jordbruk. Åtgärder ska genomföras för att minska påverkan så att god status kan nås. Vattenförekomstens återhämtning tar tid och åtgärder bör därför sättas in så snart som möjligt för att nå målet. Tidsfrist gäller till 2027 med skälet att det inte är tekniskt möjligt att nå god status tidigare på grund av kunskapsbrist.

Kvalitetsfaktor	Påverkanstryck	Tidsfrist	Mindre strängt krav	Skäl
Morfologiskt tillstånd i vattendrag	Förändring av morfologiskt tillstånd - för jordbruket	2027		Tekniska skäl

**Motivering**

Vattenförekomsten uppnår inte god status för morfologiskt tillstånd på grund av påverkan från jordbruk. Åtgärder ska genomföras för att minska påverkan så att god status kan nås. Vattenförekomstens återhämtning tar tid och åtgärder bör därför sättas in så snart som möjligt för att nå målet. Tidsfrist till 2027 gäller för morfologiskt tillstånd med skälet att det inte är tekniskt möjligt att nå god status tidigare.

**Kvalitetsfaktorer**

Morfologiskt tillstånd i vattendrag

Kvalitetsfaktor	Påverkanstryck	Tidsfrist	Mindre strängt krav	Skäl
Fisk	Förändring av morfologiskt tillstånd - för jordbruket	2027		Tekniska skäl

**Motivering**

Vattenförekomsten uppnår inte god status på grund av hydromorfologisk påverkan från jordbruk. Åtgärder ska genomföras för att minska påverkan så att god status kan nås. Vattenförekomstens återhämtning tar tid och åtgärder bör därför sättas in så snart som möjligt för att nå målet. Tidsfrist gäller till 2027 med skälet att det inte är tekniskt möjligt att nå god status tidigare på grund av kunskapsbrist.

Kvalitetsfaktor	Påverkanstryck	Tidsfrist	Mindre strängt krav	Skäl
Näringsämnen	Diffusa källor - Enskilda avlopp	2027		Tekniska skäl

**Motivering**

Vattenförekomsten uppnår inte kraven för god ekologisk status avseende fys-kemiska kvalitetsfaktorer kopplat till övergödning. Utsläppsbehandlande och/eller förebyggande åtgärder behöver genomföras för att minska utsläppet så att god status kan nås 2027. Vattenförekomsten får en tidsfrist till 2027 med skälet tekniskt omöjligt. Vattenförekomstens återhämtning tar tid och åtgärder bör därför sättas in så snart som möjligt för att nå målet om god ekologisk status till 2027.

Kvalitetsfaktor	Påverkanstryck	Tidsfrist	Mindre strängt krav	Skäl
Påväxt-kiselalger	Diffusa källor - Enskilda avlopp	2027		Tekniska skäl

**Motivering**

Vattenförekomsten uppnår inte kraven för god ekologisk status avseende biologiska kvalitetsfaktorer kopplat till övergödning. Utsläppsbehandlande och/eller förebyggande åtgärder behöver genomföras för att minska utsläppet så att god status kan nås 2027. Vattenförekomsten får en tidsfrist till 2027 med skälet tekniskt omöjligt. Vattenförekomstens återhämtning tar tid och åtgärder bör därför sättas in så snart som möjligt för att nå målet om god ekologisk status till 2027.

Kvalitetsfaktor	Påverkanstryck	Tidsfrist	Mindre strängt krav	Skäl
Näringsämnen	Diffusa källor - Jordbruk	2033		Naturliga förhållanden

**Motivering**

På grund av påverkan från jordbruk uppnås ej god status avseende näringsämnen och/eller biologiska kvalitetsfaktorer kopplat till övergödning. Trots genomförda åtgärder för att minska läckaget av näringsämnen från jordbruksmark kvarstår stora övergödningssproblem för Sveriges sjöar, vattendrag och kust.

Det är osäkert om åtgärder kommer att kunna genomföras i tillräcklig omfattning till år 2027. Vattenmyndigheterna har tagit fram ett förslag på vilka åtgärder som bör prioriteras till 2027 respektive 2033. Vilka åtgärder och vilken prioritet som föreslås framgår av de möjliga åtgärder som presenteras i VISS avseende jordbruk. För ytterligare information om prioriteringen och dess utfall se angiven referens.

Den tid som behövs för att genomföra åtgärder tillsammans med efterföljande återhämtning för ekosystemet innebär att det i många fall inte kommer att vara möjligt att uppnå god status för relevanta kvalitetsfaktorer förrän efter 2027. Vattenförekomsten har därför undantag med tidsfrist till 2033 på grund av naturliga förhållanden.

Kvalitetsfaktor	Påverkanstryck	Tidsfrist	Mindre strängt krav	Skäl
Påväxt-kiselalger	Diffusa källor - Jordbruk	2033		Naturliga förhållanden


#### Motivering


På grund av påverkan från jordbruk uppnås ej god status avseende näringsämnen och/eller biologiska kvalitetsfaktorer kopplat till övergödning. Trots genomförda åtgärder för att minska läckaget av näringsämnen från jordbruksmark kvarstår stora övergödningssproblem för Sveriges sjöar, vattendrag och kust.

Det är osäkert om åtgärder kommer att kunna genomföras i tillräcklig omfattning till år 2027. Vattenmyndigheterna har tagit fram ett förslag på vilka åtgärder som bör prioriteras till 2027 respektive 2033. Vilka åtgärder och vilken prioritet som föreslås framgår av de möjliga åtgärder som presenteras i VISS avseende jordbruk. För ytterligare information om prioriteringen och dess utfall se angiven referens.

Den tid som behövs för att genomföra åtgärder tillsammans med efterföljande återhämtning för ekosystemet innebär att det i många fall inte kommer att vara möjligt att uppnå god status för relevanta kvalitetsfaktorer förrän efter 2027. Vattenförekomsten har därför undantag med tidsfrist till 2033 på grund av naturliga förhållanden.

#### Referenser

Havs- och vattenmyndighetens föreskrifter (HVMFS 2019:25) om klassificering och miljökvalitetsnormer avseende ytvatten 

Metod för påverkanstypen diffusa källor Jordbruk - Övergödning - Förslag på åtgärder och miljökvalitetsnormer 

#### Kemisk ytvattenstatus

**Kvalitetskrav**  God kemisk ytvattenstatus

#### Undantag - Mindre stränga krav

Bromerad difenyleter

#### Kvalitetskrav

Uppnår ej god kemisk ytvattenstatus

#### Tidpunkt

#### Påverkanstryck

Diffusa källor - Atmosfärisk deposition

*Motiveringstexten kan uppdateras av ansvarig länsstyrelse eller vattenmyndighet*

Nr enl föreskrift (HVMFS)	Skäl	Halt som ska uppnås	Nuvarande halt	Enhet
2013:19	Omöjligt			
5				

Ett undantag i form av mindre strängt krav har satts för bromerade difenyletrar (kongenerna 28, 47, 99, 100, 153 och 154), även kallade polybromerade difenyletrar (PBDE). Halterna av PBDE bedöms överskrida gränsvärdet i fisk i samtliga vattenförekomster. Skälet för undantag är att det bedöms vara tekniskt omöjligt att sänka halterna av PBDE till de nivåer som motsvarar god kemisk ytvattenstatus. Problemet beror främst på påverkan från långväga luftburna föroreningar och bedöms ha en sådan omfattning och karaktär att det i dagsläget saknas tekniska förutsättningar att åtgärda det. De nuvarande halterna av PBDE (december 2015) får dock inte öka. Lokala påverkanskällor som bidrar till sänkt status för PBDE ska åtgärdas oavsett det mindre stränga kravet för atmosfärisk deposition (se övriga tidsfrister).

Kvicksilver och kvicksilverföreningar

Uppnår ej god kemisk ytvattenstatus

Diffusa källor - Atmosfärisk deposition


Motiveringstexten kan uppdateras av ansvarig länsstyrelse eller vattenmyndighet

Nr enl föreskrift (HVMFS 2013:19)	Skäl	Halt som ska uppnås	Nuvarande halt	Enhet
21	Omöjligt			

Ett undantag i form av mindre strängt krav har satts för kvicksilver (Hg). Halterna av kvicksilver bedöms överskrida gränsvärdet i fisk i samtliga vattenförekomster. Skälet för undantag är att det bedöms vara tekniskt omöjligt att sänka halterna av kvicksilver till de nivåer som motsvarar god kemisk ytvattenstatus. Den största påverkan av kvicksilver består av atmosfärisk deposition vars ursprung är långväga. I Sverige har en stor mängd av det nedfallande atmosfäriska kvicksilvret under lång tid ackumulerats. Problemet bedöms ha en sådan omfattning och karaktär att det i dagsläget saknas tekniska förutsättningar att åtgärda det. De nuvarande halterna av kvicksilver (december 2015) får dock inte öka. Lokala påverkanskällor som bidrar till sänkt status för Hg ska åtgärdas oavsett det mindre stränga kravet för atmosfärisk deposition (se övriga tidsfrister).

## Referenser

The National Swedish Contaminant Monitoring Programme for Freshwater Biota, 2018 

Havs- och vattenmyndighetens föreskrifter (HVMFS 2019:25) om klassificering och miljö kvalitetsnormer avseende ytvatten 

## Statusklassning

Status	Klassificering
- Ekologisk status	<span style="color: yellow;">■</span> Måttlig
- Tillkomst/härkomst	<span style="color: green;">■</span> Naturlig
- Kemisk status	<span style="color: red;">■</span> Uppnår ej god

## Ekologisk status - Biologiska kvalitetsfaktorer

Påväxt-kiselalger	<span style="color: yellow;">■</span> Måttlig
IPS-index för Kiselalger	<span style="color: yellow;">■</span> Måttlig
ACID - Surhetsindex för vattendrag och sjöar	<span style="color: gray;">■</span> Ej klassad
Bottenfauna	<span style="color: gray;">■</span> Ej klassad
ASPT	<span style="color: gray;">■</span> Ej klassad
DJ-index	<span style="color: gray;">■</span> Ej klassad
Fisk	<span style="color: yellow;">■</span> Måttlig
Fisk i rinnande vatten (VIX)	<span style="color: gray;">■</span> Ej klassad
Fisk i rinnande vatten (VIXMORF)	<span style="color: gray;">■</span> Ej klassad
Fisk i rinnande vatten (VIXh)	<span style="color: gray;">■</span> Ej klassad
Fisk i rinnande vatten (VIXsm)	<span style="color: gray;">■</span> Ej klassad

## Ekologisk status - Fysikalisk-Kemiska kvalitetsfaktorer

Näringsämnen	<span style="color: orange;">■</span> Otillfredsställande
Försurning	<span style="color: gray;">■</span> Ej klassad
Särskilda förorenande ämnen	<span style="color: gray;">■</span> Ej klassad
Koppar	
Zink	

## Ekologisk status - Hydromorfologi

Konnektivitet i vattendrag	<span style="color: green;">■</span> God
Konnektivitet i uppströms och nedströms riktning i vattendrag	<span style="color: green;">■</span> God
Konnektivitet i sidled till närområde och svämplan i vattendrag	<span style="color: gray;">■</span> Ej klassad
Hydrologisk regim i vattendrag	<span style="color: orange;">■</span> Otillfredsställande
Specifik flödesenergi i vattendrag	<span style="color: orange;">■</span> Otillfredsställande

Volymsavvikelse i vattendrag	<input type="checkbox"/> Ej klassad
Avvikelse i flödets förändringstakt	<input type="checkbox"/> Ej klassad
Vattenståndets förändringstakt i vattendrag	<input type="checkbox"/> Ej klassad
Morfologiskt tillstånd i vattendrag	<input type="checkbox"/> Måttlig
Vattendragsfårans form	<input type="checkbox"/> Otillfredsställande
Vattendragets planform	<input type="checkbox"/> Ej klassad
Vattendragsfårans bottenstrukturer	<input type="checkbox"/> Ej klassad
Död ved i vattendrag	<input type="checkbox"/> Ej klassad
Strukturer i vattendraget	<input type="checkbox"/> Ej klassad
Vattendragsfårans kanter	<input type="checkbox"/> Otillfredsställande
Vattendragets närområde	<input type="checkbox"/> Måttlig
Svämplanets strukturer och funktion i vattendrag	<input type="checkbox"/> Måttlig

#### Kemisk status

Prioriterade ämnen	<input type="checkbox"/> Uppnår ej god
Bromerad difenyleter	<input type="checkbox"/> Uppnår ej god
Kvikksilver och kvikksilverföreningar	<input type="checkbox"/> Uppnår ej god

#### Miljöproblem och påverkanskällor

### Påverkanskällor (0)

#### Klassificering

Punktkällor - reningsverk	
Punktkällor - Bräddning	
Punktkällor - IED-industri	
Punktkällor - Inte IED-industri	
Punktkällor - Förorenade områden	
Punktkällor - Deponier	
Punktkällor - Lakvatten från gruvdrift	
Punktkällor - Vattenbruk	
Punktkällor - Andra signifikanta punktkällor	
Diffusa källor - Urban markanvändning	
Diffusa källor - Jordbruk	<input type="checkbox"/> Betydande påverkan
Diffusa källor - Skogsbruk	
Diffusa källor - Transport och infrastruktur	
Diffusa källor - Förorenad mark/gammal industrimark	
Diffusa källor - Enskilda avlopp	<input type="checkbox"/> Betydande påverkan
Diffusa källor - Atmosfärisk deposition	<input type="checkbox"/> Betydande påverkan
Diffusa källor - Materialtäkt	
Diffusa källor - Vattenbruk	
Diffusa källor - Andra relevanta	
Vattenuttag eller vattenavledning - för jordbruk	
Vattenuttag eller vattenavledning för dricksvatten	
Vattenuttag eller vattenavledning - för industri	
Vattenuttag eller vattenavledning - för kylvatten	
Vattenuttag eller vattenavledning - för vattenbruk	
Vattenuttag eller vattenavledning - för vattenkraft	

Vattenuttag eller vattenavledning - annat

Förändring av konnektivitet genom dammar, barriärer och slussar - för vattenkraft

Förändring av konnektivitet genom dammar, barriärer och slussar - för dricksvatten

Förändring av konnektivitet genom dammar, barriärer och slussar - för översvämningsskydd

Förändring av konnektivitet genom dammar, barriärer och slussar - för bevattning

Förändring av konnektivitet genom dammar, barriärer och slussar - för turism och rekreation

Förändring av konnektivitet genom dammar, barriärer och slussar - för industrin

Förändring av konnektivitet genom dammar, barriärer och slussar - för sjöfart

Förändring av konnektivitet genom dammar, barriärer och slussar - Annat

Förändring av konnektivitet genom dammar, barriärer och slussar - okända eller föråldrade

Förändring av hydrologisk regim - jordbruk

Betydande påverkan

Förändring av hydrologisk regim - Sjöfart

Förändring av hydrologisk regim - vattenkraft

Förändring av hydrologisk regim - offentlig vattenförsörjning

Förändring av hydrologisk regim - fiske och vattenbruk

Förändring av hydrologisk regim - annat

Fysisk förlust av hela eller delar av vattenförekomster

Förändring av morfologiskt tillstånd - för översvämningsskydd

Förändring av morfologiskt tillstånd - för jordbruket

Betydande påverkan

Förändring av morfologiskt tillstånd - för sjöfart

Förändring av morfologiskt tillstånd - annat

Förändring av morfologiskt tillstånd - okända eller föråldrade

Ej klassad

Andra hydromorfologiska förändringar

Introducerade sjukdomar eller arter

Exploatering eller borttagande av djur eller växter

Nedskräpning, olaglig avfallsdumpning

Annan signifikant påverkan

Okänd signifikant påverkan

Historisk förorening

## Åtgärder

Här presenteras de föreslagna och genomförda åtgärderna för vattenförekomsten.

## Juridiskt bindande åtgärder i Vattenmyndigheternas åtgärdsprogram

Vattenmyndigheternas åtgärdsprogram innehåller de åtgärder som myndigheter och kommuner behöver genomföra för att miljökvalitetsnormerna ska följas. Åtgärdsprogrammen för respektive vattendistrikt hittar du på [www.vattenmyndigheterna.se](http://www.vattenmyndigheterna.se).

Åtgärderna i åtgärdsprogrammet är administrativa åtgärder som är juridiskt bindande. Dessa syftar till att bana väg för de åtgärder som genomförs direkt i vattenmiljöerna för att förbättra vattnets ekologiska och kemiska status.

## Möjliga, planerade, pågående och genomförda åtgärder för bättre vattenkvalitet

Nedan visas genomförda och planerade åtgärder samt föreslagna åtgärder som kan behöva genomföras för att uppnå bättre vattenkvalitet.

Åtgärderna är inte juridiskt bindande, utan en del i den långsiktiga planeringen för bättre vatten. Det kan finnas ytterligare åtgärder som av olika anledning ännu inte blivit registrerade. Vattenmyndigheterna välkomnar synpunkter och konkreta förbättringsförslag på föreslagna åtgärder.

Möjliga åtgärder i Förvaltningscykel 3 (8 st)							
Åtgärd	Åtgärdskategori	Åtgärdsplats	Effekter	Storlek	Tidsspann	Totalkostnad	Flaggor
Anpassad skyddszon - låg erosionsrisk vid WA45861622	Anpassad skyddszon - låg erosionsrisk	Habbestorpebäcken	Minskning Totalfosfor 6 kg/år	3 ha	2027 - 2033		
Anpassad skyddszon - medel erosionsrisk vid WA45861622	Anpassad skyddszon - medel erosionsrisk	Habbestorpebäcken	Minskning Totalfosfor 3 kg/år	0,1 ha	2021 - 2027		
Biotopvård i vattendrag i Habbestorpebäcken	Biotopvård i vattendrag	Habbestorpebäcken	Ökning Habitat m2	46 000 m2	-		
Lokalt anpassad kantzon i Habbestorpebäcken	Lokalt anpassad kantzon	Habbestorpebäcken			-		
Rådgivning till jordbruksverksamhet	Rådgivning - Jordbruk och trädgårdsföretag samt djurhållande verksamheter	Habbestorpebäcken	Minskning Totalfosfor kg/år	1 st	2021 - 2027		
Tillsyn på jordbruksverksamhet	Tillsyn - Jordbruk och trädgårdsföretag samt djurhållande verksamheter	Habbestorpebäcken	Minskning Totalfosfor kg/år	1 st	2021 - 2027		
Våtmark för förbättrad vattenkvalitet vid WA45861622	Våtmark för förbättrad vattenkvalitet	Habbestorpebäcken	Minskning Totalkväve 420 kg/år Minskning Totalfosfor 10 kg/år	1 ha	2027 - 2033		
Åtgärd för att minska påverkan från små avlopp - MÖNSTERÅS kommun.	Åtgärder för att minska påverkan från små avlopp	Habbestorpebäcken	Minskning Totalfosfor kg/år	30 st	2022 - 2027		

### Möjliga åtgärder (23 st)

Förslag på åtgärder som är möjliga att genomföra eller skulle behöva genomföras för att nå god vattenstatus.

Åtgärd	Åtgärdskategori	Åtgärdsplats	Effekter	Storlek	Tidsspann	Totalkostnad	Flaggor
Anpassad skyddszon - låg erosionsrisk vid WA45861622	Anpassad skyddszon - låg erosionsrisk	Habbestorpebäcken	Minskning Totalfosfor 6 kg/år	3 ha	2027 - 2033		
Anpassad skyddszon - låg erosionsrisk vid WA45861622	Anpassad skyddszon - låg erosionsrisk	Habbestorpebäcken	Minskning Totalfosfor 6 kg/år	3 ha	2027 - 2033		
Anpassad skyddszon - medel erosionsrisk vid WA45861622	Anpassad skyddszon - medel erosionsrisk	Habbestorpebäcken	Minskning Totalfosfor 3 kg/år	0,1 ha	2021 - 2027		
Anpassad skyddszon - medel erosionsrisk vid WA45861622	Anpassad skyddszon - medel erosionsrisk	Habbestorpebäcken	Minskning Totalfosfor 3 kg/år	0,1 ha	2021 - 2027		



Anpassade skyddszoner på åkermark vid SE632643-153186	Anpassade skyddszoner på åkermark	Habbestorpebäcken	Minskning Totalfosfor till hav (inkl. retention) 17 kg/år Minskning Totalfosfor inkl. marginaleffekt 17 kg/år Minskning Totalkväve till hav (inkl. retention) 14 kg/år Minskning Totalkväve 14 kg/år Minskning Totalfosfor 19 kg/år	36 st	-	
Biotopvård i vattendrag i Habbestorpebäcken	Biotopvård i vattendrag	Habbestorpebäcken	Ökning Habitat m2	46 000 m2	-	
Restaurering av rensade och rätade vattendrag: Habbestorpebäcken	Biotopvård i vattendrag	Habbestorpebäcken			-	
Ekologiskt funktionell kantzon i närområde - Habbestorpebäcken	Ekologiskt funktionella kantzoner	Habbestorpebäcken		26 ha	-	
Lokalt anpassad kantzon i Habbestorpebäcken	Lokalt anpassad kantzon	Habbestorpebäcken			-	
Minskat fosforläckage vid spridning av stallgödsel vid SE632643-153186	Minskat fosforläckage vid spridning av stallgödsel	Habbestorpebäcken	Minskning Totalfosfor till hav (inkl. retention) 12 kg/år Minskning Totalfosfor inkl. marginaleffekt 12 kg/år Minskning Totalkväve till hav (inkl. retention) 0 kg/år Minskning Totalkväve 0 kg/år Minskning Totalfosfor 12 kg/år	4 000 kg	-	20 000 kr
Rådgivning till jordbruksverksamhet	Rådgivning - Jordbruk och trädgårdsföretag samt djurhållande verksamheter	Habbestorpebäcken	Minskning Totalfosfor kg/år	1 st	2021 - 2027	
Rådgivning till jordbruksverksamhet	Rådgivning - Jordbruk och trädgårdsföretag samt djurhållande verksamheter	Habbestorpebäcken	Minskning Totalfosfor kg/år	1 st	2021 - 2027	



Rådgivning till jordbruksverksamhet	Rådgivning - Jordbruk och trädgårdsföretag samt djurhållande verksamheter	Habbestorpebäcken	Minskning Totalfosfor kg/år	1 st	2021 - 2027
Rådgivning till jordbruksverksamhet	Rådgivning - Jordbruk och trädgårdsföretag samt djurhållande verksamheter	Habbestorpebäcken	Minskning Totalfosfor kg/år	1 st	2021 - 2027
Strukturkalkning vid SE632643-153186	Strukturkalkning	Habbestorpebäcken	Minskning Totalfosfor till hav (inkl. retention) 5 kg/år Minskning Totalfosfor inkl. marginaleffekt 5 kg/år Minskning Totalkväve till hav (inkl. retention) 0 kg/år Minskning Totalkväve 0 kg/år Minskning Totalfosfor 5 kg/år	74 ha	-
Tillsyn på jordbruksverksamhet	Tillsyn - Jordbruk och trädgårdsföretag samt djurhållande verksamheter	Habbestorpebäcken	Minskning Totalfosfor kg/år	1 st	2021 - 2027
Tillsyn på jordbruksverksamhet	Tillsyn - Jordbruk och trädgårdsföretag samt djurhållande verksamheter	Habbestorpebäcken	Minskning Totalfosfor kg/år	1 st	2021 - 2027
Våtmark - fosfordamm vid SE632643-153186	Våtmark - fosfordamm	Habbestorpebäcken	Minskning Totalfosfor till hav (inkl. retention) 24 kg/år Minskning Totalfosfor inkl. marginaleffekt 24 kg/år Minskning Totalkväve till hav (inkl. retention) 130 kg/år Minskning Totalkväve 130 kg/år Minskning Totalfosfor 30 kg/år	0,55 ha	-

Våtmark för förbättrad vattenkvalitet vid WA45861622	Våtmark för förbättrad vattenkvalitet	Habbestorpebäcken	Minskning Totalkväve 420 kg/år Minskning Totalfosfor 10 kg/år	1 ha	2027 - 2033	
Våtmark för förbättrad vattenkvalitet vid WA45861622	Våtmark för förbättrad vattenkvalitet	Habbestorpebäcken	Minskning Totalkväve 420 kg/år Minskning Totalfosfor 10 kg/år	1 ha	2027 - 2033	
Våtmark för näringsretention vid SE632643-153186	Våtmark för näringsretention	Habbestorpebäcken	Minskning Totalfosfor till hav (inkl. retention) 27 kg/år Minskning Totalfosfor inkl. margineffekt 27 kg/år Minskning Totalkväve till hav (inkl. retention) 2 000 kg/år Minskning Totalkväve 2 000 kg/år Minskning Totalfosfor 37 kg/år	13 ha	-	3 500 000 kr
Åtgärdande av EA till normal skyddsnivå vid SE632643-153186	Åtgärdande av EA till normal skyddsnivå	Habbestorpebäcken	Minskning Totalfosfor till hav (inkl. retention) 37 kg/år Minskning Totalfosfor inkl. margineffekt 37 kg/år Minskning Totalkväve till hav (inkl. retention) 40 kg/år Minskning Totalkväve 51 kg/år Minskning Totalfosfor 37 kg/år	85 st	-	8 800 000 kr
Åtgärd för att minska påverkan från små avlopp - MÖNSTERÅS kommun.	Åtgärder för att minska påverkan från små avlopp	Habbestorpebäcken	Minskning Totalfosfor kg/år	30 st	2022 - 2027	

#### Genomförda åtgärder (8 st)

Åtgärder som har genomförts i eller kring vattenförekomsten eller har en effekt på vattenförekomsten

Åtgärd	Åtgärdskategori	Åtgärdsplats	Effekter	Storlek	Tidsspänn	Flaggor	Totalkostnad
Habbetorspbäcken vid Mölstad	Biotopvårdande åtgärder	Habbetorspbäcken vid Mölstad	Ökning Habitat m2		2019 - 2019		
Fånggrödor	Fånggrödor med höstnedbrukning	Habbetorspbäcken	Minskning Totalkväve kg/år	61 ha	2018 -		
Miljöersättning fånggröda	Fånggrödor med höstnedbrukning		Minskning Totalkväve kg/år	43 ha	2010 - 2014		
Miljöersättning miljöskyddsåtgärder	Miljöskyddsåtgärder enligt miljöstödet		Minskning Totalkväve kg/år Minskning Totalfosfor kg/år	15 ha	2010 - 2014		
Miljöersättning ekologisk odling	Odling utan bekämpningsmedel			11 ha	2010 - 2014		
Skyddszon	Skyddszon på åkermark	Habbetorspbäcken	Minskning Totalfosfor kg/år	0,74 ha	2016 -		
Miljöersättning extensiv vallodling	Vallodling i slättlandskapet (enligt miljöstödet)		Minskning Totalkväve st/år Minskning Totalfosfor st/år	240 ha	2010 - 2014		
Miljöersättning vårbearbetning	Vårbearbetning		Minskning Totalkväve kg/år Minskning Totalfosfor kg/år	47 ha	2010 - 2014		

## Miljöövervakning

Övervakningsstation	Program	Undersökning	Programspecifikt ID	Programspecifikt namn
Habbetorspbäcken, E22	KÖ, Kontrollprogram Mönsterås kommun	Vattenkemi	HA01	Habbetorspbäcken, E22
Habbetorspbäcken, Fliserydsvägen	RMÖ, Kalmar län	Påväxtalger	HA01	

## Skyddade områden

Område	EUID	Områdestyp
Avloppskänsliga områden, inlandsvatten, fosfor	SELK001	Avloppsvattendirektivet
Känsliga jordbruksområden	SEN1	Nitratkänsliga områden

## Typning

### Värde

### Typindelning/Typtillhörighet

Vattentyp - Vattendrag

Limnisk vattentypsregion	Södra Sverige (1)
Tillrinningsområdets storlek (km2)	≤ 100 (L)
Vattendraglutning (%)	0,1 - 2 (M)

## Vattenversion

I följande versioner har detta objekt existerat

Version	Datum
Ytvatten innan versionshantering	2011-05-09 12:09
SVAR_2010_1	2011-10-17 12:07
SVAR_2012_2	2012-11-08 09:07
SVAR_2016	2017-06-20 09:29

## Cykel

## Vattentyp

Förvaltningscykel 1 (2004 - 2009)

Vattenförekomst

Förvaltningscykel 2 (2010 - 2016)

Vattenförekomst

Förlängning av förvaltningscykel 2

Vattenförekomst

Förvaltningscykel 3 (2017 - 2021)

Vattenförekomst

**Kontakta Länsstyrelsen i Kalmar**

**E-post** [H-DL-Beredningssekretariatet@lansstyrelsen.se](mailto:H-DL-Beredningssekretariatet@lansstyrelsen.se)

**Hemsida** <http://www.lansstyrelsen.se/kalmar/sv/miljo-och-klimat/vatten-och-vattenanvandning/vattenforvaltning/Pages/beredningssekr.aspx>