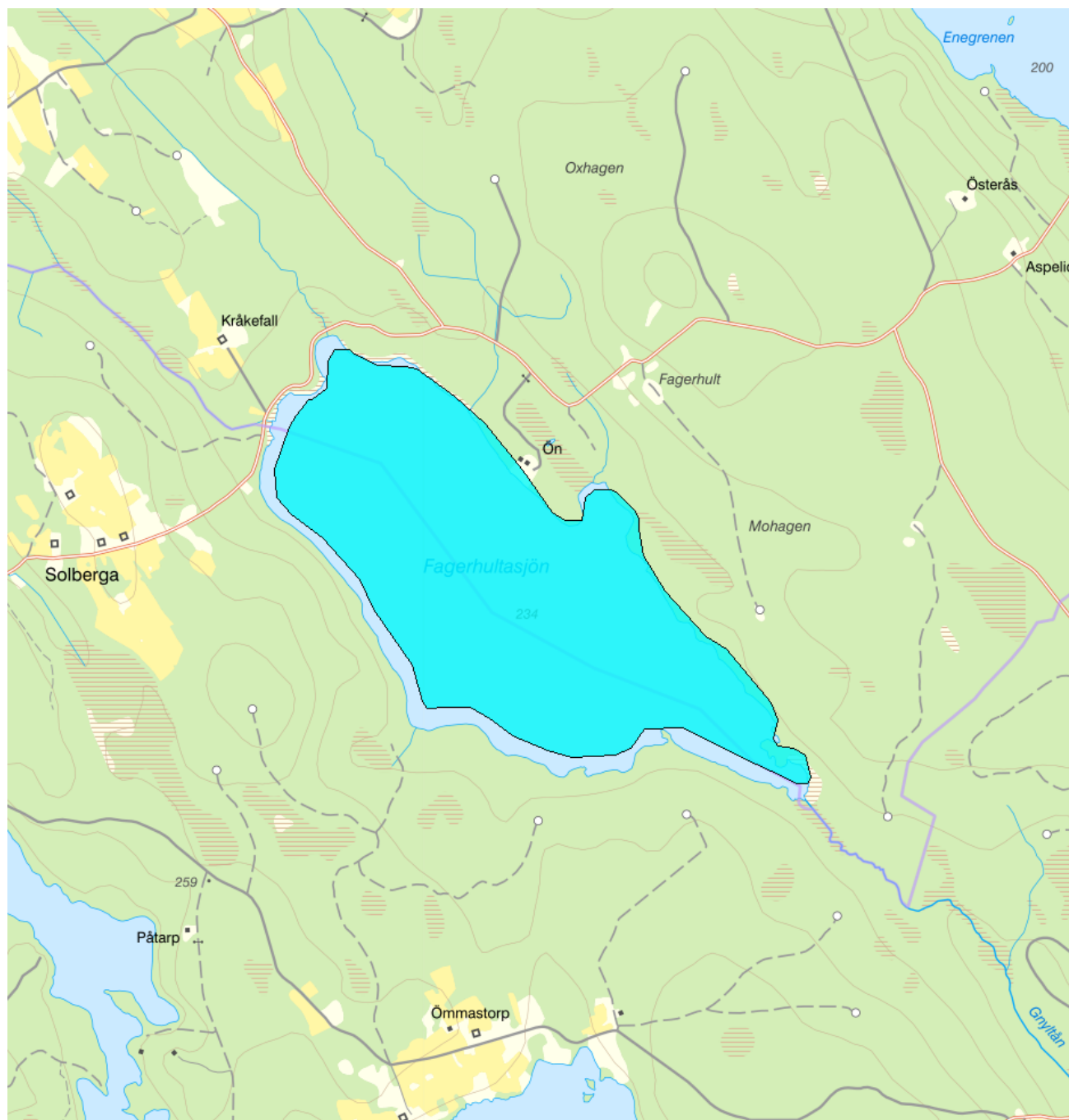


Fagerhultasjön - WA47624169 / SE637469-147319

Förvaltningscykel 3 (2017 - 2021)

Vattenkategori	Sjö	Län	Jönköping - 06
Typ	Vattenförekomst	Kommuner	Eksjö - 0686 Vetlanda - 0685
Distrikt	4. Södra Östersjön - SE4	Yta (km²)	1,6
Huvudavrinningsområde	Emån - SE74000		

Mer information <http://viss.lansstyrelsen.se/Waters.aspx?waterMSCD=WA47624169>

Miljö kvalitetsnorm
Ekologisk status
Kvalitetskrav

■ God ekologisk status

Version: Beslutad

Kemisk ytvattenstatus**Kvalitetskrav**
 God kemisk ytvattenstatus
Undantag - Mindre stränga krav

Kvicksilver och kvicksilverföreningar

Kvalitetskrav
 Uppnår ej god kemisk ytvattenstatus
Tidpunkt**Påverkanstryck**

Diffusa källor - Atmosfärisk deposition

▲ Motiveringstexten kan uppdateras av ansvarig länsstyrelse eller vattenmyndighet

Nr enl föreskrift (HVMFS)	Skäl	Halt som ska uppnås	Nuvarande halt	Enhet
2013:19)	Omöjligt			
21				

Ett undantag i form av mindre strängt krav har satts för kvicksilver (Hg). Halterna av kvicksilver bedöms överskrida gränsvärdet i fisk i samtliga vattenförekomster. Skälet för undantag är att det bedöms vara tekniskt omöjligt att sänka halterna av kvicksilver till de nivåer som motsvarar god kemisk ytvattenstatus. Den största påverkan av kvicksilver består av atmosfärisk deposition vars ursprung är långväga. I Sverige har en stor mängd av det nedfallande atmosfäriska kvicksilvret under lång tid ackumulerats. Problemet bedöms ha en sådan omfattning och karaktär att det i dagsläget saknas tekniska förutsättningar att åtgärda det. De nuvarande halterna av kvicksilver (december 2015) får dock inte öka. Lokala påverkanskällor som bidrar till sänkt status för Hg ska åtgärdas oavsett det mindre stränga kravet för atmosfärisk deposition (se övriga tidsfrister).



Bromerad difenyleter
 Uppnår ej god kemisk ytvattenstatus

Diffusa källor - Atmosfärisk deposition

▲ Motiveringstexten kan uppdateras av ansvarig länsstyrelse eller vattenmyndighet

Nr enl föreskrift (HVMFS)	Skäl	Halt som ska uppnås	Nuvarande halt	Enhet
2013:19)	Omöjligt			
5				

Ett undantag i form av mindre strängt krav har satts för bromerade difenyletrar (kongenerna 28, 47, 99, 100, 153 och 154), även kallade polybromerade difenyletrar (PBDE). Halterna av PBDE bedöms överskrida gränsvärdet i fisk i samtliga vattenförekomster. Skälet för undantag är att det bedöms vara tekniskt omöjligt att sänka halterna av PBDE till de nivåer som motsvarar god kemisk ytvattenstatus. Problemet beror främst på påverkan från långväga luftburna föroreningar och bedöms ha en sådan omfattning och karaktär att det i dagsläget saknas tekniska förutsättningar att åtgärda det. De nuvarande halterna av PBDE (december 2015) får dock inte öka. Lokala påverkanskällor som bidrar till sänkt status för PBDE ska åtgärdas oavsett det mindre stränga kravet för atmosfärisk deposition (se övriga tidsfrister).

ReferenserThe National Swedish Contaminant Monitoring Programme for Freshwater Biota, 2018 Havs- och vattenmyndighetens föreskrifter (HVMFS 2019:25) om klassificering och miljö kvalitetsnormer avseende ytvatten **Statusklassning****Status ?**

- Ekologisk status

- Tillkomst/härkomst

- Kemisk status

Klassificering God Naturlig Uppnår ej god**Ekologisk status - Biologiska kvalitetsfaktorer ?**

Växtplankton

Näringsämnespåverkan växtplankton

Klorofyll a

Planktontrofiskt index (PTI)	
Totalbiomassa	
Artantal för växtplankton	
Påväxt-kiselalger	
ACID - Surhetsindex för vattendrag och sjöar	
IPS-index för Kiselalger	
Bottenfauna	<input type="checkbox"/> Ej klassad
ASPT	<input type="checkbox"/> Ej klassad
BQI	<input type="checkbox"/> Ej klassad
MILA	<input type="checkbox"/> Ej klassad
Makrofyter	
Fisk	<input checked="" type="checkbox"/> God
Fisk i sjöar (EQR8)	<input type="checkbox"/> Måttlig
Fisk i sjöar AindexW5	<input checked="" type="checkbox"/> God
Fisk i sjöar (EindexW3)	
Ekologisk status - Fysikalisk-Kemiska kvalitetsfaktorer ?	
Näringsämnen	<input checked="" type="checkbox"/> Hög
Ljusförhållanden	
Syrgasförhållanden	
Försurning	<input checked="" type="checkbox"/> God
Särskilda förorenande ämnen	
Koppar	<input type="checkbox"/> Ej klassad
Krom	<input type="checkbox"/> Ej klassad
Zink	<input type="checkbox"/> Ej klassad
Ekologisk status - Hydromorfologiska kvalitetsfaktorer ?	
Konnektivitet i sjöar	
Längsgående konnektivitet i sjöar	
Konnektivitet till närområde och svämplan kring sjöar	
Hydrologisk regim i sjöar	<input checked="" type="checkbox"/> God
Vattenståndsvariation i sjöar	
Avvikelse i vinter- eller sommarvattenstånd	
Vattenståndets förändringstakt i sjöar	
Morfologiskt tillstånd i sjöar	<input type="checkbox"/> Ej klassad
Förändring av sjöars planform	
Bottensubstrat i sjöar	
Strukturer på det grunda vattenområdet i sjöar	
Närområdet runt sjöar	<input checked="" type="checkbox"/> Hög
Svämplanets strukturer och funktion runt sjöar	<input checked="" type="checkbox"/> Hög
Kemisk status ?	
<i>Klassning av prioriterade ämnen och andra ämnen av betydelse</i>	
Prioriterade ämnen	
Bromerad difenyleter	<input type="checkbox"/> Uppnår ej god
Bly och blyföreningar	<input type="checkbox"/> Ej klassad
Kadmium och kadmiumföreningar	<input type="checkbox"/> Ej klassad

Kvicksilver och kvicksilverföreningar

■ Uppnår ej god

Nickel och nickelföreningar

■ Ej klassad**Miljöproblem och påverkanskällor****Påverkanskällor** ?**Klassificering**

Punktkällor - reningsverk

Punktkällor - Bräddning

Punktkällor - IED-industri

Punktkällor - Inte IED-industri

Punktkällor - Förorenade områden

Punktkällor - Deponier

Punktkällor - Lakvatten från gruvdrift

Punktkällor - Vattenbruk

Punktkällor - Andra signifikanta punktkällor

Diffusa källor - Urban markanvändning

Diffusa källor - Jordbruk

Diffusa källor - Skogsbruk

Diffusa källor - Transport och infrastruktur

Diffusa källor - Förorenad mark/gammal industrimark

Diffusa källor - Enskilda avlopp

Diffusa källor - Atmosfärisk deposition

■ Betydande påverkan

Diffusa källor - Materialtäkt

Diffusa källor - Vattenbruk

Diffusa källor - Andra relevanta

Vattenuttag eller vattenavledning - för jordbruk

Vattenuttag eller vattenavledning för dricksvatten

Vattenuttag eller vattenavledning - för industri

Vattenuttag eller vattenavledning - för kylvatten

Vattenuttag eller vattenavledning - för vattenbruk

Vattenuttag eller vattenavledning - för vattenkraft

Vattenuttag eller vattenavledning - annat

Förändring av konnektivitet genom dammar, barriärer och slussar - för vattenkraft

Förändring av konnektivitet genom dammar, barriärer och slussar - för dricksvatten

Förändring av konnektivitet genom dammar, barriärer och slussar - för översvämningsskydd

Förändring av konnektivitet genom dammar, barriärer och slussar - för bevattning

Förändring av konnektivitet genom dammar, barriärer och slussar - för turism och rekreation

Förändring av konnektivitet genom dammar, barriärer och slussar - för industrin

Förändring av konnektivitet genom dammar, barriärer och slussar - för sjöfart

Förändring av konnektivitet genom dammar, barriärer och slussar - Annat

Förändring av konnektivitet genom dammar,

barriärer och slussar - okända eller föråldrade

Förändring av hydrologisk regim - jordbruk

Förändring av hydrologisk regim – Sjöfart

Förändring av hydrologisk regim - vattenkraft

Förändring av hydrologisk regim - offentlig
vattenförsörjningFörändring av hydrologisk regim - fiske och
vattenbruk

Förändring av hydrologisk regim - annat

Fysisk förlust av hela eller delar av
vattenförekomsterFörändring av morfologiskt tillstånd - för
översvämningskydd

Förändring av morfologiskt tillstånd - för jordbruket

Förändring av morfologiskt tillstånd - för sjöfart

Förändring av morfologiskt tillstånd - annat

Förändring av morfologiskt tillstånd - okända eller
föråldrade

Andra hydromorfologiska förändringar

Introducerade sjukdomar eller arter

Exploatering eller borttagande av djur eller växter

Nedskräpning, olaglig avfallsdumpning

Annan signifikant påverkan

Okänd signifikant påverkan

Historisk förorening

Åtgärder

Här presenteras de föreslagna och genomförda åtgärderna för vattenförekomsten.

Juridiskt bindande åtgärder i Vattenmyndigheternas åtgärdsprogram

Vattenmyndigheternas åtgärdsprogram innehåller de åtgärder som myndigheter och kommuner behöver genomföra för att miljö kvalitetsnormerna ska följas. Åtgärdsprogrammen för respektive vattendistrikt hittar du på www.vattenmyndigheterna.se.

Åtgärderna i åtgärdsprogrammet är administrativa åtgärder som är juridiskt bindande. Dessa syftar till att bana väg för de åtgärder som genomförs direkt i vattenmiljöerna för att förbättra vattnets ekologiska och kemiska status.

Möjliga, planerade, pågående och genomförda åtgärder för bättre vattenkvalitet

Nedan visas genomförda och planerade åtgärder samt föreslagna åtgärder som kan behöva genomföras för att uppnå bättre vattenkvalitet. Åtgärderna är inte juridiskt bindande, utan en del i den långsiktiga planeringen för bättre vatten. Det kan finnas ytterligare åtgärder som av olika anledning ännu inte blivit registrerade. Vattenmyndigheterna välkomnar synpunkter och konkreta förbättringsförslag på föreslagna åtgärder.

Planerade eller pågående åtgärder (5 st)

Åtgärder som planeras att genomföras eller håller på att genomföras.

Åtgärd	Åtgärdskategori	Åtgärdsplats	Effekter	Status	Storlek	Tidsspänn	Flaggor	Totalkostnad
Fagerhultasjön	Kalkning med båt	Fagerhultasjön		Planerad	16 ton	2014 - 2014		16 000 kr
Fagerhultasjön	Kalkning med båt	Fagerhultasjön		Planerad	16 ton	2016 - 2016		16 000 kr
Fagerhultasjön	Kalkning med båt	Fagerhultasjön		Planerad	16 ton	2018 - 2018		16 000 kr

Fagerhultasjön	Kalkning med båt	Fagerhultasjön	Planerad	16 ton	2020 - 2020	16 000 kr
Åtgärda icke godkända enskilda avlopp	Utsläppsreduktion enskilda avlopp	Vetlandabäcken Solgen Gårdvedaån: Hjortesjön - Serarpassjön Flen Gnyltån: Emån - Lillån Emån: Vetlandabäcken - Grumlan Skärveteån: Narrveten - Saljen Nömmen Emån: Flögen - Tjurken Ekenässjön Kroppån (Linneån) Hjärtasjön Sällevadsån: Vensjön - Flen Linneån: Lillån - Kvarnabrobäcken Bodasjön Aلسedabäcken Flögen Ögeln Lillnömmen Farstorpaån Tjurken Skärsjön Lillån (Gnyltån) Gårdvedaån: Säljen - Hagasjön Gnyltån: Lillån - Fagerhultasjön Frissjön Sällevadsån: Flen - Källan Skärveteån: Saljen - Skirösjön Värnen Saljen Emån: Tjurken - Kroppån Hjärtån Vrången Pauliströmsån: Emån - Stora Bellen Nygårdsbäcken Skärveteån: Skirösjön - Övrasjön Traneboån Emån: Pauliströmsån - Gnyltån Grumlan Säljen Lillån (Linneån) Linneån: Kroppån - Lillån Vigotten Fagerhultasjön	Planerad	710 st	2014 - 2018	

Övrasjön
 Serarpassjön
 Krabbebäcken
 Lindåsasjön
 Nyemålaån: Linden -
 Ögeln
 Bjädesjösjön
 Skirösjön
 Linneån:
 Kvarnabrobäcken -
 Frissjön
 Gårdvedaån:
 Serarpassjön - Vigotten
 Kvarnabrobäcken
 Gröpplebäcken
 Emån: Kroppån-Lillån
 Emån: Grumlan-Flögen
 Fuseån: Bodasjökanal-
 Nömmen

Genomförda åtgärder (5 st)

Åtgärder som har genomförts i eller kring vattenförekomsten eller har en effekt på vattenförekomsten

Åtgärd	Åtgärdskategori	Åtgärdsplats	Effekter	Storlek	Tidsspann	Flaggor	Totalkostnad
Fagerhultasjön	Kalkning med båt	Fagerhultasjön		35 ton	2010 - 2010		
Fagerhultasjön	Kalkning med båt	Fagerhultasjön		16 ton	2012 - 2012		15 000 kr
Miljöersättning ekologisk odling	Odling utan bekämpningsmedel			7 ha	2010 - 2014		
Miljöersättning extensiv vallodling	Vallodling i slättlandskapet (enligt miljöstödet)		Minskning Totalkväve st/år Minskning Totalfosfor st/år	40 ha	2010 - 2014		
Inventering av enskilda avlopp	Åtgärdsutredning - övervakningsbehov	Vetlandabäcken Solgen Gårdvedaån: Hjortesjön - Serarpassjön Flen Gnyltån: Emån - Lillån Emån: Vetlandabäcken - Grumlan Skärveteån: Narrveten - Saljen Nömmen Emån: Flögen - Tjurken Ekenässjön Kroppån (Linneån) Hjärtasjön Sällevadsån: Vensjön - Flen Linneån: Lillån - Kvarnabrobäcken Bodasjön Alsedabäcken Flögen Ögeln Lillnömmen Farstorpaån Tjurken		1 400 st	2011 - 2013		1 800 000 kr

Skärsjön
 Lillån (Gnyltån)
 Gårdvedaån: Säljen -
 Hagasjön
 Gnyltån: Lillån -
 Fagerhultasjön
 Frissjön
 Sällevadsån: Flen -
 Källan
 Skärveteån: Saljen -
 Skirösjön
 Värnen
 Saljen
 Emån: Tjurken -
 Kroppån
 Hjærtån
 Vrången
 Pauliströmsån: Emån -
 Stora Bellen
 Nygårdsbäcken
 Skärveteån: Skirösjön -
 Övrasjön
 Traneboån
 Emån: Pauliströmsån -
 Gnyltån
 Grumlan
 Säljen
 Lillån (Linneån)
 Linneån: Kroppån -
 Lillån
 Vigotten
 Fagerhultasjön
 Övrasjön
 Serarpsjön
 Krabbabäcken
 Lindåsasjön
 Nyemålaån: Linden -
 Ögeln
 Bjädesjösjön
 Skirösjön
 Linneån:
 Kvarnabrobäcken -
 Frissjön
 Gårdvedaån:
 Serarpsjön - Vigotten
 Kvarnabrobäcken
 Gröpplebäcken
 Emån: Kroppån-Lillån
 Emån: Grumlan-Flögen
 Fuseån: Bodasjökanal-
 Nömmen

Miljöövervakning

Övervakningsstation	Program	Undersökning	Programspecifikt	
			ID	namn
Fagerhultasjön mitt	KEU, Jönköpings län	Vattenkemi i sjöar (VK1)	50	Fagerhultasjön mitt
Fagerhultasjön mitt	KÖ, Eksjö kommun	Vattenkemi i sjöar	7009	Fagerhultasjön, mitt
Fagerhultasjön	NMÖ, IKEU (Integrerad KalkningsEffektUppföljning)	Sjöar IKEU, Växtplankton i extensivsjöar (klorofyll)	2809	Fagerhultasjön
Fagerhultasjön	KÖ, Nätprovfiske, Vetlanda kommun	Nätprovfiske	510	Fagerhultasjön
Fagerhultasjön	NMÖ, IKEU (Integrerad KalkningsEffektUppföljning)	Sjöar IKEU, Vattenkemi i extensivsjöar	2809	Fagerhultasjön
Fagerhultasjön	KEU, Jönköpings län	Vattenkemi i vattendrag (VK3)	4996	Fagerhultasjön

Skyddade områden**Område**

Avloppskänsliga områden, inlandsvatten, fosfor

EUID

SELK001

Områdestyp

Avloppsvattendirektivet

Typtillhörighet**Värde****Typindelning/Typtillhörighet ?**

Vattentyp - Sjö	1MLB
Limnisk vattentypsregion	Södra Sverige (1)
Medeldjup (m)	3 - 15 (M)
Alkalinitet (mekv/l)	≤ 1 (L)
Humus (mg Pt/l)	> 30 (B)

Vattenversion

I följande versioner har detta objekt existerat

Version

Ytvatten innan versionshantering

SVAR_2010_1

SVAR_2012_2

SVAR_2016

Datum

2011-05-09 12:09

2011-10-17 12:07

2012-11-08 09:07

2017-06-20 09:29

Cykel

Förvaltningscykel 1 (2004 - 2009)

Förvaltningscykel 2 (2010 - 2016)

Förlängning av förvaltningscykel 2

Förvaltningscykel 3 (2017 - 2021)

Vattentyp

Vattenförekomst

Vattenförekomst

Vattenförekomst

Vattenförekomst

Kontakta Länsstyrelsen i Jönköping**E-post** beredningssekretariatet.jonkoping@lansstyrelsen.se**Hemsida** <http://www.lansstyrelsen.se/jonkoping/Sv/miljo-och-klimat/vatten-och-vattenanvandning/vattenforvaltning/Pages/Vattenforvaltning.aspx>