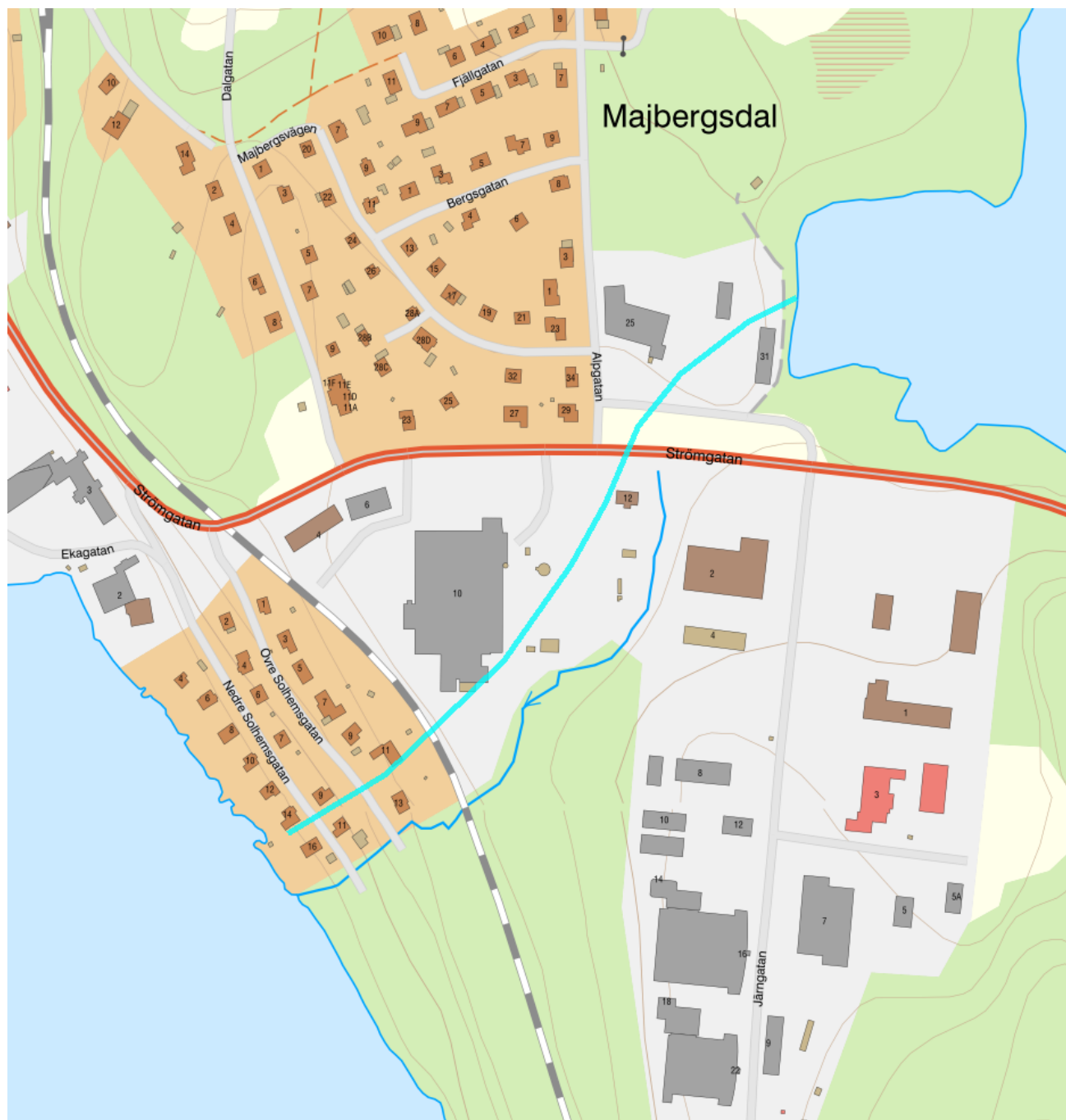


## Bäck från Klovstjärnen - WA48429521 / SE655016-129542



<b>Vattenkategori</b>	Vattendrag	<b>Län</b>	Västra Götaland - 14
<b>Typ</b>	Vattenförekomst	<b>Kommun</b>	Bengtsfors - 1460
<b>Distrikt</b>	5. Västerhavet (nationell del) - SE5	<b>Längd (km)</b>	0,5
<b>Huvudavrinningsområde</b>	Göta älv - SE108000		

**Mer information** <http://viss.lansstyrelsen.se/Waters.aspx?waterMSCD=WA48429521>

### Miljö kvalitetsnorm

#### Ekologisk status

#### Kvalitetskrav

■ God ekologisk status 2039

**Version:** Beslutad

## Beskrivning

⚠ *Motiveringstexter kan uppdateras av ansvarig länsstyrelse eller vattenmyndighet*

**Undantag**

Kvalitetsfaktor	Påverkanstryck	Tidsfrist	Mindre strängt krav	Skäl
Fisk	Förändring av morfologiskt tillstånd - annat	2027		Tekniska skäl

**Motivering**

Vattenförekomsten uppnår inte god status på grund av en eller flera typer av hydromorfologisk påverkan, som framgår av påverkansbedömningen. Åtgärder ska genomföras för att minska påverkan så att god status kan uppnås. Vattenförekomstens återhämtning tar tid och åtgärder bör därför sättas in så snart som möjligt för att nå målet. Tidsfrist gäller till 2027 med skälet att det inte är tekniskt möjligt att nå god status tidigare.

Kvalitetsfaktor	Påverkanstryck	Tidsfrist	Mindre strängt krav	Skäl
Morfologiskt tillstånd i vattendrag	Förändring av morfologiskt tillstånd - annat	2027		Tekniska skäl

**Motivering**

Vattenförekomsten uppnår inte god status för morfologiskt tillstånd på grund av en eller flera typer av påverkan, som framgår av påverkansbedömningen. Åtgärder ska genomföras för att minska påverkan så att god status kan uppnås. Vattenförekomstens återhämtning tar tid och åtgärder bör därför sättas in så snart som möjligt för att nå målet. Tidsfrist till 2027 gäller för morfologiskt tillstånd med skälet att det inte är tekniskt möjligt att nå god status tidigare.

**Kvalitetsfaktorer**

Morfologiskt tillstånd i vattendrag

Kvalitetsfaktor	Påverkanstryck	Tidsfrist	Mindre strängt krav	Skäl
Fisk	Förändring av konnektivitet genom dammar, barriärer och slussar - för vattenkraft	2039		Naturliga förhållanden

**Motivering**

Det finns en väsentlig påverkan på kvalitetsfaktorn fisk. Förekommande barriärer fragmenterar vattenförekomsten och hindrar fiskars och bottenlevande djurs förflyttningar upp- och ned i vattensystemet, samt hämmar flödet av näringsämnen, sediment och organiskt material. Det påverkar den ekologiska funktionen i vattenförekomsten i så hög grad att den ekologiska statusen bedöms vara sämre än god och åtgärder behöver därför vidtas.

Från och med den 1 januari 2019 ska alla vattenkraftsverksamheter förses med moderna miljövillkor, d.v.s. ett meddelat tillstånd enligt miljöbalken (1998:808). Vattenförekomsten ingår i en prövningsgrupp med utgångspunkt i den nationella prövningsplanen och ingår i omprövning 2031 (Regeringen, 2020). Bedömningen är att tiden för att genomföra åtgärder efter att tillstånd meddelats, tillsammans med efterföljande återhämtning, medför att uppnåendet av god ekologisk status inte kommer vara möjligt förrän senast 2039 och därmed finns skäl för tidsfrist.

Kvalitetsfaktor	Påverkanstryck	Tidsfrist	Mindre strängt krav	Skäl
Konnektivitet i vattendrag	Förändring av konnektivitet genom dammar, barriärer och slussar - för vattenkraft	2039		Naturliga förhållanden

**Motivering**

Det finns en väsentlig påverkan på kvalitetsfaktorn konnektivitet. Barriärerna fragmenterar vattenförekomsten och hindrar fiskars och bottenlevande djurs förflyttningar upp- och ned i vattensystemet, samt hämmar flödet av näringsämnen, sediment och organiskt material. Det påverkar den ekologiska funktionen i vattenförekomsten i så hög grad att den ekologiska statusen bedöms vara sämre än god och åtgärder behöver därför vidtas.

Från och med den 1 januari 2019 ska alla vattenkraftsverksamheter förses med moderna miljövillkor, d.v.s. ett meddelat tillstånd enligt miljöbalken (1998:808). Vattenförekomsten ingår i en prövningsgrupp med utgångspunkt i den nationella prövningsplanen och ingår i omprövning 2031 (Regeringen, 2020). Bedömningen är att tiden för att genomföra åtgärder efter att tillstånd meddelats, tillsammans med efterföljande återhämtning, medför att uppnåendet av god ekologisk status inte kommer vara möjligt förrän senast 2039 och därmed finns skäl för tidsfrist.

**Kemisk ytvattenstatus****Kvalitetskrav**

God kemisk ytvattenstatus

**Undantag - Mindre stränga krav**

Bromerad difenyleter

**Kvalitetskrav**

Uppnår ej god kemisk ytvattenstatus

**Tidpunkt****Påverkanstryck**

Diffusa källor - Atmosfärisk deposition

**▲** Motiveringstexten kan uppdateras av ansvarig länsstyrelse eller vattenmyndighet

Nr enl föreskrift (HVMFS 2013:19)	Skäl	Halt som ska uppnås	Nuvarande halt	Enhet
5	Omöjligt			

Ett undantag i form av mindre strängt krav har satts för bromerade difenyletrar (kongenerna 28, 47, 99, 100, 153 och 154), även kallade polybromerade difenylterar (PBDE). Halterna av PBDE bedöms överskrida gränsvärdet i fisk i samtliga vattenförekomster. Skälet för undantag är att det bedöms vara tekniskt omöjligt att sänka halterna av PBDE till de nivåer som motsvarar god kemisk ytvattenstatus. Problemet beror främst på påverkan från långväga luftburna föroreningar och bedöms ha en sådan omfattning och karaktär att det i dagsläget saknas tekniska förutsättningar att åtgärda det. De nuvarande halterna av PBDE (december 2015) får dock inte öka. Lokala påverkanskällor som bidrar till sänkt status för PBDE ska åtgärdas oavsett det mindre stränga kravet för atmosfärisk deposition (se övriga tidsfrister).

Kvicksilver och kvicksilverföreningar



Uppnår ej god kemisk ytvattenstatus

Diffusa källor - Atmosfärisk deposition

**▲** Motiveringstexten kan uppdateras av ansvarig länsstyrelse eller vattenmyndighet

Nr enl föreskrift (HVMFS 2013:19)	Skäl	Halt som ska uppnås	Nuvarande halt	Enhet
21	Omöjligt			

Ett undantag i form av mindre strängt krav har satts för kvicksilver (Hg). Halterna av kvicksilver bedöms överskrida gränsvärdet i fisk i samtliga vattenförekomster. Skälet för undantag är att det bedöms vara tekniskt omöjligt att sänka halterna av kvicksilver till de nivåer som motsvarar god kemisk ytvattenstatus. Den största påverkan av kvicksilver består av atmosfärisk deposition vars ursprung är långväga. I Sverige har en stor mängd av det nedfallande atmosfäriska kvicksilvret under lång tid ackumulerats. Problemet bedöms ha en sådan omfattning och karaktär att det i dagsläget saknas tekniska förutsättningar att åtgärda det. De nuvarande halterna av kvicksilver (december 2015) får dock inte öka. Lokala påverkanskällor som bidrar till sänkt status för Hg ska åtgärdas oavsett det mindre stränga kravet för atmosfärisk deposition (se övriga tidsfrister).

**Referenser**The National Swedish Contaminant Monitoring Programme for Freshwater Biota, 2018 Havs- och vattenmyndighetens föreskrifter (HVMFS 2019:25) om klassificering och miljökvalitetsnormer avseende ytvatten **Statusklassning**

Status ?	Klassificering
- Ekologisk status	<input type="checkbox"/> Måttlig
- Tillkomst/härkomst	<input type="checkbox"/> Naturlig
- Kemisk status	<input type="checkbox"/> Uppnår ej god
<b>Ekologisk status - Biologiska kvalitetsfaktorer ?</b>	
Påväxt-kiselalger	<input type="checkbox"/> Ej klassad
IPS-index för Kiselalger	<input type="checkbox"/> Ej klassad
ACID - Surhetsindex för vattendrag och sjöar	<input type="checkbox"/> Ej klassad
Bottenfauna	<input type="checkbox"/> Ej klassad
ASPT	<input type="checkbox"/> Ej klassad
DJ-index	<input type="checkbox"/> Ej klassad
Fisk	<input type="checkbox"/> Måttlig
Fisk i rinnande vatten (VIX)	<input type="checkbox"/> Ej klassad
Fisk i rinnande vatten (VIXMORF)	<input type="checkbox"/> Ej klassad
Fisk i rinnande vatten (VIXh)	<input type="checkbox"/> Ej klassad

Fisk i rinnande vatten (VIXsm)	<input type="checkbox"/> Ej klassad
--------------------------------	-------------------------------------

#### Ekologisk status - Fysikalisk-Kemiska kvalitetsfaktorer

Näringsämnen	<input type="checkbox"/> Ej klassad
--------------	-------------------------------------

Försurning	<input type="checkbox"/> Ej klassad
------------	-------------------------------------

Särskilda förorenande ämnen	<input checked="" type="checkbox"/> God
-----------------------------	---

Koppar	<input type="checkbox"/> Ej klassad
--------	-------------------------------------

Zink	
------	--

#### Ekologisk status - Hydromorfologi

Konnektivitet i vattendrag	<input checked="" type="checkbox"/> Dålig
----------------------------	---

Konnektivitet i uppströms och nedströms riktning i vattendrag	<input checked="" type="checkbox"/> Dålig
---	---

Konnektivitet i sidled till närområde och svämplan i vattendrag	<input type="checkbox"/> Ej klassad
---	-------------------------------------

Hydrologisk regim i vattendrag	<input type="checkbox"/> Ej klassad
--------------------------------	-------------------------------------

Specifik flödesenergi i vattendrag	<input type="checkbox"/> Ej klassad
------------------------------------	-------------------------------------

Volymsavvikelse i vattendrag	<input type="checkbox"/> Ej klassad
------------------------------	-------------------------------------

Avvikelse i flödets förändringstakt	<input type="checkbox"/> Ej klassad
-------------------------------------	-------------------------------------

Vattenståndets förändringstakt i vattendrag	<input type="checkbox"/> Ej klassad
---	-------------------------------------

Morfologiskt tillstånd i vattendrag	<input checked="" type="checkbox"/> Dålig
-------------------------------------	---

Vattendragsfårans form	<input type="checkbox"/> Ej klassad
------------------------	-------------------------------------

Vattendragets planform	<input type="checkbox"/> Ej klassad
------------------------	-------------------------------------

Vattendragsfårans bottensubstrat	<input type="checkbox"/> Ej klassad
----------------------------------	-------------------------------------

Död ved i vattendrag	<input type="checkbox"/> Ej klassad
----------------------	-------------------------------------

Strukturer i vattendraget	<input type="checkbox"/> Ej klassad
---------------------------	-------------------------------------

Vattendragsfårans kanter	<input type="checkbox"/> Ej klassad
--------------------------	-------------------------------------

Vattendragets närområde	<input checked="" type="checkbox"/> Dålig
-------------------------	---

Svämplanets strukturer och funktion i vattendrag	<input checked="" type="checkbox"/> Dålig
--	---

#### Kemisk status

Prioriterade ämnen	<input checked="" type="checkbox"/> Uppnår ej god
--------------------	---

Bromerad difenyleter	<input checked="" type="checkbox"/> Uppnår ej god
----------------------	---

Kvicksilver och kvicksilverföreningar	<input checked="" type="checkbox"/> Uppnår ej god
---------------------------------------	---

Polyaromatiska kolväten (PAH)	
-------------------------------	--

Benso(a)pyrene	<input type="checkbox"/> Ej klassad
----------------	-------------------------------------

#### Miljöproblem och påverkanskällor

#### Påverkanskällor ?

##### Klassificering

Punktkällor - reningsverk	
---------------------------	--

Punktkällor - Bräddning	
-------------------------	--

Punktkällor - IED-industri	
----------------------------	--

Punktkällor - Inte IED-industri	
---------------------------------	--

Punktkällor - Förorenade områden	
----------------------------------	--

Punktkällor - Deponier	
------------------------	--

Punktkällor - Lakvatten från gruvdrift	
--	--

Punktkällor - Vattenbruk	
Punktkällor - Andra signifikanta punktkällor	
Diffusa källor - Urban markanvändning	<input checked="" type="checkbox"/> Betydande påverkan
Diffusa källor - Jordbruk	
Diffusa källor - Skogsbruk	
Diffusa källor - Transport och infrastruktur	
Diffusa källor - Förorenad mark/gammal industrimark	
Diffusa källor - Enskilda avlopp	
Diffusa källor - Atmosfärisk deposition	<input checked="" type="checkbox"/> Betydande påverkan
Diffusa källor - Materialtäkt	
Diffusa källor - Vattenbruk	
Diffusa källor - Andra relevanta	
Vattenuttag eller vattenavledning - för jordbruk	
Vattenuttag eller vattenavledning för dricksvatten	
Vattenuttag eller vattenavledning - för industri	
Vattenuttag eller vattenavledning - för kylvatten	
Vattenuttag eller vattenavledning - för vattenbruk	
Vattenuttag eller vattenavledning - för vattenkraft	
Vattenuttag eller vattenavledning - annat	
Förändring av konnektivitet genom dammar, barriärer och slussar - för vattenkraft	<input checked="" type="checkbox"/> Betydande påverkan
Förändring av konnektivitet genom dammar, barriärer och slussar - för dricksvatten	
Förändring av konnektivitet genom dammar, barriärer och slussar - för översvämningsskydd	
Förändring av konnektivitet genom dammar, barriärer och slussar - för bevattnings	
Förändring av konnektivitet genom dammar, barriärer och slussar - för turism och rekreation	
Förändring av konnektivitet genom dammar, barriärer och slussar - för industrin	
Förändring av konnektivitet genom dammar, barriärer och slussar - för sjöfart	
Förändring av konnektivitet genom dammar, barriärer och slussar - Annat	
Förändring av konnektivitet genom dammar, barriärer och slussar - okända eller föråldrade	<input type="checkbox"/> Ej klassad
Förändring av hydrologisk regim - jordbruk	
Förändring av hydrologisk regim - Sjöfart	
Förändring av hydrologisk regim - vattenkraft	
Förändring av hydrologisk regim - offentlig vattenförsörjning	
Förändring av hydrologisk regim - fiske och vattenbruk	
Förändring av hydrologisk regim - annat	
Fysisk förlust av hela eller delar av vattenförekomster	
Förändring av morfologiskt tillstånd - för översvämningsskydd	
Förändring av morfologiskt tillstånd - för jordbruket	

Förändring av morfologiskt tillstånd - för sjöfart

Förändring av morfologiskt tillstånd - annat

 Betydande påverkan

Förändring av morfologiskt tillstånd - okända eller föråldrade

Andra hydromorfologiska förändringar

 Ej klassad

Introducerade sjukdomar eller arter

Exploatering eller borttagande av djur eller växter

Nedskräpning, olaglig avfallsdumpning

Annan signifikant påverkan

Okänd signifikant påverkan

Historisk förening

## Åtgärder

Här presenteras de föreslagna och genomförda åtgärderna för vattenförekomsten.

## Juridiskt bindande åtgärder i Vattenmyndigheternas åtgärdsprogram

Vattenmyndigheternas åtgärdsprogram innehåller de åtgärder som myndigheter och kommuner behöver genomföra för att miljö kvalitetsnormerna ska följas. Åtgärdsprogrammen för respektive vattendistrikt hittar du på [www.vattenmyndigheterna.se](http://www.vattenmyndigheterna.se).

Åtgärderna i åtgärdsprogrammet är administrativa åtgärder som är juridiskt bindande. Dessa syftar till att bana väg för de åtgärder som genomförs direkt i vattenmiljöerna för att förbättra vattnets ekologiska och kemiska status.

## Möjliga, planerade, pågående och genomförda åtgärder för bättre vattenkvalitet

Nedan visas genomförda och planerade åtgärder samt föreslagna åtgärder som kan behöva genomföras för att uppnå bättre vattenkvalitet.

Åtgärderna är inte juridiskt bindande, utan en del i den långsiktiga planeringen för bättre vatten. Det kan finnas ytterligare åtgärder som av olika anledning ännu inte blivit registrerade. Vattenmyndigheterna välkomnar synpunkter och konkreta förbättringsförslag på föreslagna åtgärder.

Möjliga åtgärder i Förvaltningscykel 3 (5 st)							
Åtgärd	Åtgärdskategori	Åtgärdsplats	Effekter	Storlek	Tidsspann	Totalkostnad	Flaggor
Möjliggöra upp- och nedströmspassage - Damm i Bengtsfors mellan Lelång och Bengtsbrohöljen	Möjliggöra upp- och nedströmspassage	6546397 - 341146		2 m	-		
Möjliggöra upp- och nedströmspassage - Kraftverksdamm vid Billingsfors	Möjliggöra upp- och nedströmspassage	6541930 - 342324		6 m	-		
Möjliggöra upp- och nedströmspassage - Upperudsälven, damm norr om Billingsfors vid Nedre höljen	Möjliggöra upp- och nedströmspassage	6542819 - 341964	Ökning Habitat ha	5 m	-		
Möjliggöra upp- och nedströmspassage - Upperudsälven, damm norr om Billingsfors vid Övre höljen	Möjliggöra upp- och nedströmspassage	6543622 - 341839	Ökning Habitat ha	1,5 m	-		
Återskapa ekologiskt funktionell kantzoon i urban miljö för Bäck från Klovstjärnen	Kantzoner – urban markanvändning	Bäck från Klovstjärnen		3,3 ha	2022 - 2027		

## Möjliga åtgärder i Förvaltningscykel 2 (10 st)

Förslag på åtgärder som är möjliga att genomföra eller skulle behöva genomföras för att nå god vattenstatus.

Åtgärd	Åtgärdskategori	Åtgärdsplats	Effekter	Storlek	Tidsspann	Totalkostnad	Flaggor
Teknisk fiskväg för nedströmspassage - Damm i Bengtsfors mellan Lelång och Bengtsbrohöljen	Anordningar för nedströmspassage	6546397 - 341146		1 st	-		
Teknisk fiskväg för nedströmspassage - Kraftverksdamm vid Billingsfors	Anordningar för nedströmspassage	6541930 - 342324		1 st	-		

Ekologiskt funktionella kantzoner - bäck mellan Klovstjärnan och Bengtsbrohöljen	Ekologiskt funktionella kantzoner	Bäck från Klovstjärnen	1,4 ha	-	
Återskapa ekologiskt funktionell kanton i urban miljö för Bäck från Klovstjärnen	Kantzoner – urban markanvändning	Bäck från Klovstjärnen	3,3 ha	2022 - 2027	
Minimitappning/vatten i fiskväg vid vattenkraftverk - Damm i Bengtsfors mellan Lelång och Bengtsbrohöljen	Minimitappning	6546397 - 341146	2 m	-	4 300 000 kr
Minimitappning/vatten i fiskväg vid vattenkraftverk - Kraftverksdamms vid Billingsfors	Minimitappning	6541930 - 342324	6 m	-	15 000 000 kr
Möjliggöra upp- och nedströmspassage - Damm i Bengtsfors mellan Lelång och Bengtsbrohöljen	Möjliggöra upp- och nedströmspassage	6546397 - 341146	2 m	-	
Möjliggöra upp- och nedströmspassage - Kraftverksdamms vid Billingsfors	Möjliggöra upp- och nedströmspassage	6541930 - 342324	6 m	-	
Möjliggöra upp- och nedströmspassage - Upperudsälven, damm norr om Billingsfors vid Nedre höljen	Möjliggöra upp- och nedströmspassage	6542819 - 341964	Ökning Habitat ha	5 m	-
Möjliggöra upp- och nedströmspassage - Upperudsälven, damm norr om Billingsfors vid Övre höljen	Möjliggöra upp- och nedströmspassage	6543622 - 341839	Ökning Habitat ha	1,5 m	-

## Skyddade områden

### Område

Avloppskänsliga områden, inlandsvatten, fosfor

### EUID

SELK001

### Områdestyp

Avloppsvattendirektivet

## Typtillhörighet

### Värde

### Typindelning/Typtillhörighet ?

Vattentyp - Vattendrag

1LB

Limnisk vattentypsregion

Södra Sverige (1)

Tillrinningsområdets storlek (km<sup>2</sup>)

≤ 100 (L)

Vattendragslutning (%)

≥ 2 (B)

## Vattenversion

I följande versioner har detta objekt existerat

### Version

Ytvatten innan versionshantering

### Datum

2011-05-09 12:09

SVAR\_2010\_1

2011-10-17 12:07

SVAR\_2012\_2

2012-11-08 09:07

SVAR\_2016

2017-06-20 09:29

### Cykel

Förvaltningscykel 1 (2004 - 2009)

### Vattentyp

Vattenförekomst

Förvaltningscykel 2 (2010 - 2016)

Vattenförekomst

Förlängning av förvaltningscykel 2

Vattenförekomst

Förvaltningscykel 3 (2017 - 2021) (aktuell)

Vattenförekomst

### Kontakta Länsstyrelsen i Västra Götaland

**E-post** [beredningssekretariatet.vastragotaland@lansstyrelsen.se](mailto:beredningssekretariatet.vastragotaland@lansstyrelsen.se)

**Hemsida** <http://www.lansstyrelsen.se/vastragotaland/Sv/miljo-och-klimat/vatten-och-vattenanvandning/vattenforvaltning/Pages/index.aspx>