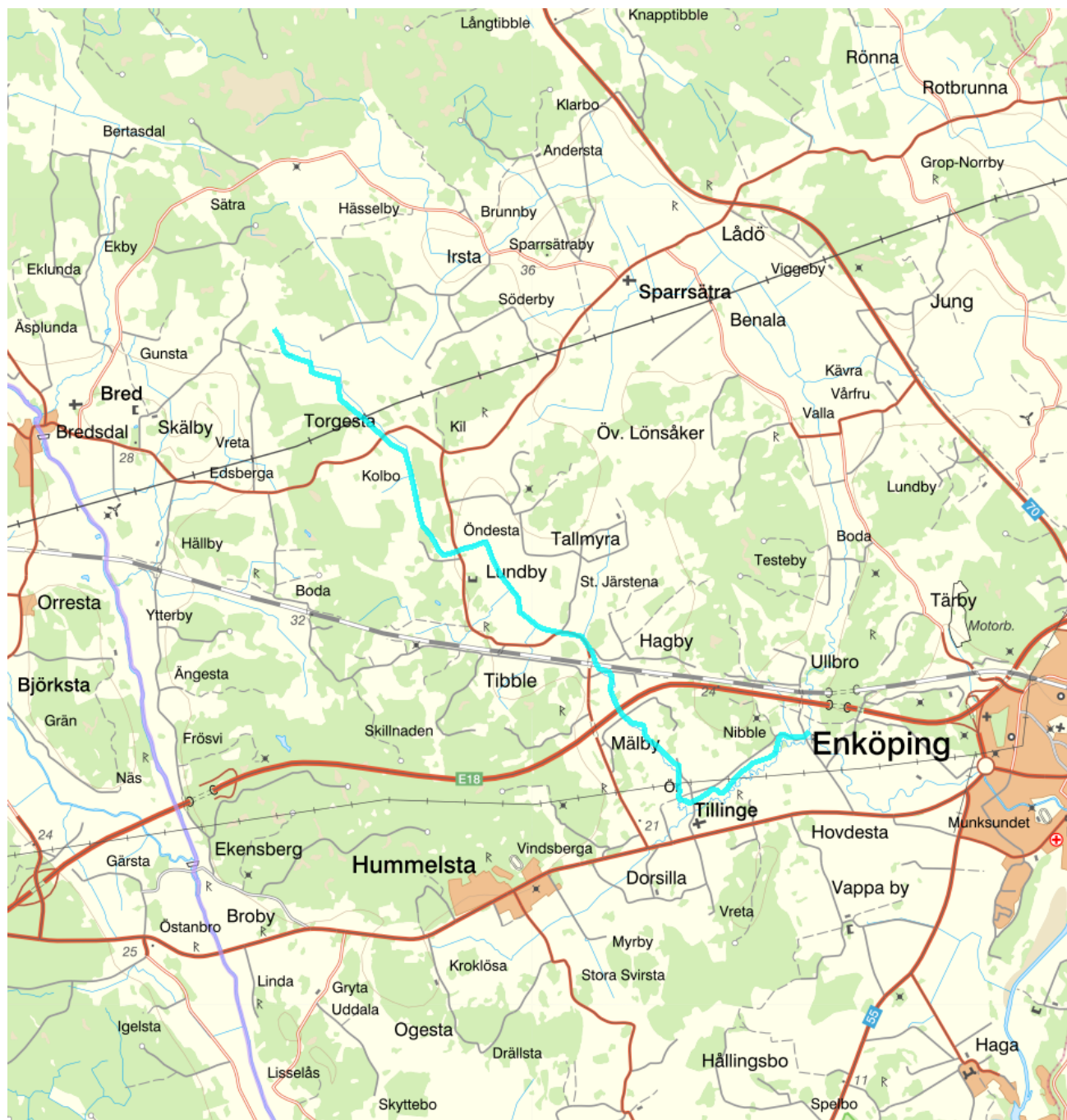


Enköpingsån - Örbäcken - WA51855802 / SE661575-156458



Vattenkategori	Vattendrag	Län	Uppsala - 03
Typ	Vattenförekomst	Kommun	Enköping - 0381
Distrikt	3. Norra Östersjön - SE3	Längd (km)	11,3
Huvudavrinningsområde	Norrström - SE61000		

Mer information <http://viss.lansstyrelsen.se/Waters.aspx?waterMSCD=WA51855802>

Miljö kvalitetsnorm

Ekologisk status

Kvalitetskrav

■ God ekologisk status 2033

Version: Beslutad

Beskrivning

▲ *Motiveringstexter kan uppdateras av ansvarig länsstyrelse eller vattenmyndighet*

Undantag

Kvalitetsfaktor	Påverkanstryck	Tidsfrist	Mindre strängt krav	Skäl
Konnektivitet i vattendrag	Förändring av konnektivitet genom dammar, barriärer och slussar - okända eller föråldrade	2027		Tekniska skäl

Motivering

Det finns en väsentlig påverkan på kvalitetsfaktorn Konnektivitet. Kvarndammar, dammar eller andra barriärer fragmenterar vattendraget och hindrar fiskars och bottenlevande djurs förflyttningar upp- och ned i vattensystemet, samt hämmar flödet av näringsämnen, sediment och organiskt material. Det påverkar den ekologiska funktionen i vattendraget i så hög grad att den ekologiska statusen bedöms vara sämre än god. Alla tekniskt möjliga och ekonomiskt rimliga åtgärder ska genomföras, men detta har inte hunnit genomföras innan 2021.

Vattenförekomsten får en tidsfrist till 2027 med skälet inte tekniskt möjligt.

Kvalitetsfaktor	Påverkanstryck	Tidsfrist	Mindre strängt krav	Skäl
Fisk	Förändring av konnektivitet genom dammar, barriärer och slussar - okända eller föråldrade	2027		Tekniska skäl

Motivering

Det finns en väsentlig påverkan på kvalitetsfaktorn Fisk. Kvarndammar, dammar eller andra barriärer fragmenterar vattendraget och hindrar fiskars och bottenlevande djurs förflyttningar upp- och ned i vattensystemet, samt hämmar flödet av näringsämnen, sediment och organiskt material. Det påverkar den ekologiska funktionen i vattendraget i så hög grad att den ekologiska statusen bedöms vara sämre än god. Alla tekniskt möjliga och ekonomiskt rimliga åtgärder ska genomföras, men detta har inte hunnit genomföras innan 2021. Vattenförekomsten får en tidsfrist till 2027 med skälet inte tekniskt möjligt.

Kvalitetsfaktor	Påverkanstryck	Tidsfrist	Mindre strängt krav	Skäl
Näringsämnen	Diffusa källor - Enskilda avlopp	2027		Tekniska skäl

Motivering

Vattenförekomsten uppnår inte kraven för god ekologisk status avseende fys-kemiska kvalitetsfaktorer kopplat till övergödning. Utsläppsbehandlande och/eller förebyggande åtgärder behöver genomföras för att minska utsläppet så att god status kan nås 2027. Vattenförekomsten får en tidsfrist till 2027 med skälet tekniskt omöjligt. Vattenförekomstens återhämtning tar tid och åtgärder bör därför sättas in så snart som möjligt för att nå målet om god ekologisk status till 2027.

Kvalitetsfaktor	Påverkanstryck	Tidsfrist	Mindre strängt krav	Skäl
Fisk	Förändring av morfologiskt tillstånd - för jordbruket	2027		Tekniska skäl

Motivering

Vattenförekomsten uppnår inte god status på grund av hydromorfologisk påverkan från jordbruk. Åtgärder ska genomföras för att minska påverkan så att god status kan nås. Vattenförekomstens återhämtning tar tid och åtgärder bör därför sättas in så snart som möjligt för att nå målet. Tidsfrist gäller till 2027 med skälet att det inte är tekniskt möjligt att nå god status tidigare på grund av kunskapsbrist.

Kvalitetsfaktor	Påverkanstryck	Tidsfrist	Mindre strängt krav	Skäl
Morfologiskt tillstånd i vattendrag	Förändring av morfologiskt tillstånd - för jordbruket	2027		Tekniska skäl

Motivering

Vattenförekomsten uppnår inte god status för morfologiskt tillstånd på grund av påverkan från jordbruk. Åtgärder ska genomföras för att minska påverkan så att god status kan nås. Vattenförekomstens återhämtning tar tid och åtgärder bör därför sättas in så snart som möjligt för att nå målet. Tidsfrist till 2027 gäller för morfologiskt tillstånd med skälet att det inte är tekniskt möjligt att nå god status tidigare.

Kvalitetsfaktorer

Morfologiskt tillstånd i vattendrag

Kvalitetsfaktor	Påverkanstryck	Tidsfrist	Mindre strängt krav	Skäl
Näringsämnen	Diffusa källor - Jordbruk	2033		Naturliga förhållanden

Motivering

På grund av påverkan från jordbruk uppnås ej god status avseende näringsämnen och/eller biologiska kvalitetsfaktorer kopplat till övergödning. Trots genomförda åtgärder för att minska läckaget av näringsämnen från jordbruksmark kvarstår stora övergödningssproblem för Sveriges sjöar, vattendrag och kust.

Det är osäkert om åtgärder kommer att kunna genomföras i tillräcklig omfattning till år 2027. Vattenmyndigheterna har tagit fram ett förslag på vilka åtgärder som bör prioriteras till 2027 respektive 2033. Vilka åtgärder och vilken prioritet som föreslås framgår av de möjliga åtgärder som presenteras i VISS avseende jordbruk. För ytterligare information om prioriteringen och dess utfall se angiven referens.

Den tid som behövs för att genomföra åtgärder tillsammans med efterföljande återhämtning för ekosystemet innebär att det i många fall inte kommer att vara möjligt att uppnå god status för relevanta kvalitetsfaktorer förrän efter 2027. Vattenförekomsten har därför undantag med tidsfrist till 2033 på grund av naturliga förhållanden.

Referenser

Metod för påverkanstypen diffusa källor Jordbruk - Övergödning - Förslag på åtgärder och miljö kvalitetsnormer 

Kemisk ytvattenstatus

Kvalitetskrav ■ God kemisk ytvattenstatus

Undantag - Mindre stränga krav

Bromerad difenyleter


Kvalitetskrav

■ Uppnår ej god kemisk ytvattenstatus

Tidpunkt

Påverkanstryck

Diffusa källor - Atmosfärisk deposition

 Motiveringstexten kan uppdateras av ansvarig länsstyrelse eller vattenmyndighet


Nr enl föreskrift (HVMFS 2013:19)	Skäl	Halt som ska uppnås	Nuvarande halt	Enhet
5	Omöjligt			

Ett undantag i form av mindre strängt krav har satts för bromerade difenyletrar (kongenerna 28, 47, 99, 100, 153 och 154), även kallade polybromerade difenyletrar (PBDE). Halterna av PBDE bedöms överskrida gränsvärdet i fisk i samtliga vattenförekomster. Skälet för undantag är att det bedöms vara tekniskt omöjligt att sänka halterna av PBDE till de nivåer som motsvarar god kemisk ytvattenstatus. Problemet beror främst på påverkan från långväga luftburna föroreningar och bedöms ha en sådan omfattning och karaktär att det i dagsläget saknas tekniska förutsättningar att åtgärda det. De nuvarande halterna av PBDE (december 2015) får dock inte öka. Lokala påverkanskällor som bidrar till sänkt status för PBDE ska åtgärdas oavsett det mindre stränga kravet för atmosfärisk deposition (se övriga tidsfrister).

Kvicksilver och kvicksilverföreningar

■ Uppnår ej god kemisk ytvattenstatus


Diffusa källor - Atmosfärisk deposition


 Motiveringstexten kan uppdateras av ansvarig länsstyrelse eller vattenmyndighet

Nr enl föreskrift (HVMFS 2013:19)	Skäl	Halt som ska uppnås	Nuvarande halt	Enhet
21	Omöjligt			

Ett undantag i form av mindre strängt krav har satts för kvicksilver (Hg). Halterna av kvicksilver bedöms överskrida gränsvärdet i fisk i samtliga vattenförekomster. Skälet för undantag är att det bedöms vara tekniskt omöjligt att sänka halterna av kvicksilver till de nivåer som motsvarar god kemisk ytvattenstatus. Den största påverkan av kvicksilver består av atmosfärisk deposition vars ursprung är långväga. I Sverige har en stor mängd av det nedfallande atmosfäriska kvicksilvret under lång tid ackumulerats. Problemet bedöms ha en sådan omfattning och karaktär att det i dagsläget saknas tekniska förutsättningar att åtgärda det. De nuvarande halterna av kvicksilver (december 2015) får dock inte öka. Lokala påverkanskällor som bidrar till sänkt status för Hg ska åtgärdas oavsett det mindre stränga kravet för atmosfärisk deposition (se övriga tidsfrister).

Referenser

The National Swedish Contaminant Monitoring Programme for Freshwater Biota, 2018 

Havs- och vattenmyndighetens föreskrifter (HVMFS 2019:25) om klassificering och miljö kvalitetsnormer avseende ytvatten 

Statusklassning

Status 

- Ekologisk status

Klassificering

■ Måttlig

- Tillkomst/härkomst	■ Naturlig
- Kemisk status	■ Uppnår ej god
Ekologisk status - Biologiska kvalitetsfaktorer ?	
Påväxt-kiselalger	■ Måttlig
IPS-index för Kiselalger	■ Måttlig
ACID - Surhetsindex för vattendrag och sjöar	■ Hög
Bottenfauna	
ASPT	
DJ-index	
Fisk	■ Måttlig
Fisk i rinnande vatten (VIX)	■ Ej klassad
Fisk i rinnande vatten (VIXMORF)	
Fisk i rinnande vatten (VIXh)	
Fisk i rinnande vatten (VIXsm)	
Ekologisk status - Fysikalisk-Kemiska kvalitetsfaktorer	
Näringsämnen	■ Måttlig
Försurning	■ Ej klassad
Särskilda förorenande ämnen	■ Ej klassad
Koppar	■ Ej klassad
Zink	■ Ej klassad
Diflufenikan	■ Ej klassad
Icke-dioxinlika PCB'er (6 PCB: 28,52,101,138,153,180)	■ Ej klassad
MCPA	■ Ej klassad
Triclosan	■ Ej klassad
Ekologisk status - Hydromorfologi	
Konnektivitet i vattendrag	■ Måttlig
Konnektivitet i uppströms och nedströms riktning i vattendrag	■ Måttlig
Konnektivitet i sidled till närområde och svämplan i vattendrag	
Hydrologisk regim i vattendrag	■ Dålig
Specifik flödesenergi i vattendrag	■ Dålig
Volymsavvikelse i vattendrag	■ Hög
Avvikelse i flödets förändringstakt	■ Hög
Vattenståndets förändringstakt i vattendrag	
Morfologiskt tillstånd i vattendrag	■ Otillfredsställande
Vattendragsfårans form	■ Otillfredsställande
Vattendragets planform	
Vattendragsfårans bottensubstrat	
Död ved i vattendrag	
Strukturer i vattendraget	
Vattendragsfårans kanter	■ Otillfredsställande
Vattendragets närområde	■ Otillfredsställande
Svämplanets strukturer och funktion i	■ Dålig

vattendrag

Kemisk status

Prioriterade ämnen	<input checked="" type="checkbox"/> Uppnår ej god
Bensen	<input type="checkbox"/> Ej klassad
Bromerad difenyleter	<input checked="" type="checkbox"/> Uppnår ej god
Di(2-ethylhexyl)ftalat (DEHP)	<input type="checkbox"/> Ej klassad
Nonylfenol (4-nonylfenol)	<input type="checkbox"/> Ej klassad
Kadmium och kadmiumföreningar	<input type="checkbox"/> Ej klassad
Kvikksilver och kvikksilverföreningar	<input checked="" type="checkbox"/> Uppnår ej god
Dioxiner och dioxinlika föreningar	<input type="checkbox"/> Ej klassad
Hexabromcyklododekaner (HBCDD)	<input type="checkbox"/> Ej klassad
PFOS - Perfluoroktansulfonsyra och dess derivater	<input type="checkbox"/> Ej klassad
Polyaromatiska kolväten (PAH)	<input type="checkbox"/> Ej klassad
Benso(a)pyrene	<input type="checkbox"/> Ej klassad

Miljöproblem och påverkanskällor**Påverkanskällor** ?**Klassificering**

Punktkällor - reningsverk	
Punktkällor - Bräddning	
Punktkällor - IED-industri	
Punktkällor - Inte IED-industri	
Punktkällor - Förorenade områden	<input checked="" type="checkbox"/> Betydande påverkan
Punktkällor - Deponier	<input checked="" type="checkbox"/> Betydande påverkan
Punktkällor - Lakvatten från gruvdrift	
Punktkällor - Vattenbruk	
Punktkällor - Andra signifikanta punktkällor	<input type="checkbox"/> Ej klassad
Diffusa källor - Urban markanvändning	
Diffusa källor - Jordbruk	<input checked="" type="checkbox"/> Betydande påverkan
Diffusa källor - Skogsbruk	
Diffusa källor - Transport och infrastruktur	<input checked="" type="checkbox"/> Betydande påverkan
Diffusa källor - Förorenad mark/gammal industrimark	
Diffusa källor - Enskilda avlopp	<input checked="" type="checkbox"/> Betydande påverkan
Diffusa källor - Atmosfärisk deposition	<input checked="" type="checkbox"/> Betydande påverkan
Diffusa källor - Materialtäkt	
Diffusa källor - Vattenbruk	
Diffusa källor - Andra relevanta	
Vattenuttag eller vattenavledning - för jordbruk	
Vattenuttag eller vattenavledning för dricksvatten	
Vattenuttag eller vattenavledning - för industri	
Vattenuttag eller vattenavledning - för kylvatten	
Vattenuttag eller vattenavledning - för vattenbruk	
Vattenuttag eller vattenavledning - för vattenkraft	
Vattenuttag eller vattenavledning - annat	
Förändring av konnektivitet genom dammar,	

barriärer och slussar - för vattenkraft

Förändring av konnektivitet genom dammar,
barriärer och slussar - för dricksvattenFörändring av konnektivitet genom dammar,
barriärer och slussar - för översvämningsskyddFörändring av konnektivitet genom dammar,
barriärer och slussar - för bevattningFörändring av konnektivitet genom dammar,
barriärer och slussar - för turism och rekreationFörändring av konnektivitet genom dammar,
barriärer och slussar - för industrinFörändring av konnektivitet genom dammar,
barriärer och slussar - för sjöfartFörändring av konnektivitet genom dammar,
barriärer och slussar - AnnatFörändring av konnektivitet genom dammar,
barriärer och slussar - okända eller föråldrade Betydande påverkan

Förändring av hydrologisk regim - jordbruk

Förändring av hydrologisk regim - Sjöfart

Förändring av hydrologisk regim - vattenkraft

Förändring av hydrologisk regim - offentlig
vattenförsörjningFörändring av hydrologisk regim - fiske och
vattenbruk

Förändring av hydrologisk regim - annat

Fysisk förlust av hela eller delar av
vattenförekomsterFörändring av morfologiskt tillstånd - för
översvämningsskydd

Förändring av morfologiskt tillstånd - för jordbruket

 Betydande påverkan

Förändring av morfologiskt tillstånd - för sjöfart

Förändring av morfologiskt tillstånd - annat

 Ej klassadFörändring av morfologiskt tillstånd - okända eller
föråldrade

Andra hydromorfologiska förändringar

Introducerade sjukdomar eller arter

Exploatering eller borttagande av djur eller växter

Nedskräpning, olaglig avfallsdumpning

Annan signifikant påverkan

Okänd signifikant påverkan

Historisk förorening

Förbättringsbehov

Förbättringsbehoven anger den effekt som behöver uppnås för att miljö kvalitetsnormen för en vattenförekomst skall kunna följas. Där det finns kunskap om vilka miljöproblem samt vilken påverkan som orsakat den försämrade statusen anges även dessa. För att uppnå förbättringsbehovet behöver åtgärder genomföras men förbättringsbehovet anger inte vilken åtgärd som är lämpligast.

ID	Parameter	Storlek	Miljöproblem	Påverkan
VISSIMPROVEMENT0036898	Totalfosfor	1 000 kg	Övergödning p.g.a. belastning av näringsämnen	

Åtgärder

Här presenteras de föreslagna och genomförda åtgärderna för vattenförekomsten.

Juridiskt bindande åtgärder i Vattenmyndigheternas åtgärdsprogram

Vattenmyndigheternas åtgärdsprogram innehåller de åtgärder som myndigheter och kommuner behöver genomföra för att miljökvalitetsnormerna ska följas. Åtgärdsprogrammen för respektive vattendistrikt hittar du på www.vattenmyndigheterna.se.

Åtgärderna i åtgärdsprogrammet är administrativa åtgärder som är juridiskt bindande. Dessa syftar till att bana väg för de åtgärder som genomförs direkt i vattenmiljöerna för att förbättra vattnets ekologiska och kemiska status.

Möjliga, planerade, pågående och genomförda åtgärder för bättre vattenkvalitet

Nedan visas genomförda och planerade åtgärder samt föreslagna åtgärder som kan behöva genomföras för att uppnå bättre vattenkvalitet.

Åtgärderna är inte juridiskt bindande, utan en del i den långsiktiga planeringen för bättre vatten. Det kan finnas ytterligare åtgärder som av olika anledning ännu inte blivit registrerade. Vattenmyndigheterna välkomnar synpunkter och konkreta förbättringsförslag på föreslagna åtgärder.

Möjliga åtgärder i Förvaltningscykel 3 (10 st)							
Åtgärd	Åtgärdskategori	Åtgärdsplats	Effekter	Storlek	Tidsspänn	Totalkostnad	Flaggor
Anpassad skyddszon - hög erosionsrisk vid WA51855802	Anpassad skyddszon - hög erosionsrisk	Enköpingsån - Örbäcken	Minskning Totalfosfor 8 kg/år	0,5 ha	2021 - 2027		
Anpassad skyddszon - medel erosionsrisk vid WA51855802	Anpassad skyddszon - medel erosionsrisk	Enköpingsån - Örbäcken	Minskning Totalfosfor 47 kg/år	9 ha	2027 - 2033		
Biotopvård i vattendrag i Enköpingsån - Örbäcken	Biotopvård i vattendrag	Enköpingsån - Örbäcken			-		
Enköpings stads regleringsdamm	Möjliggöra upp- och nedströmspassage	6612552 - 616773		1 m	-		
Lokalt anpassad kantzon i Enköpingsån - Örbäcken	Lokalt anpassad kantzon	Enköpingsån - Örbäcken			-		
Rådgivning till jordbruksverksamhet	Rådgivning - Jordbruk och trädgårdsföretag samt djurhållande verksamheter	Enköpingsån - Örbäcken	Minskning Totalfosfor kg/år	1 st	2021 - 2027		
Strukturkalkning - hög effekt vid WA51855802	Strukturkalkning - hög effekt	Enköpingsån - Örbäcken	Minskning Totalfosfor 370 kg/år	1 000 ha	2027 - 2033		
Tillsyn på jordbruksverksamhet	Tillsyn - Jordbruk och trädgårdsföretag samt djurhållande verksamheter	Enköpingsån - Örbäcken	Minskning Totalfosfor kg/år	1 st	2021 - 2027		
Våtmark för förbättrad vattenkvalitet vid WA51855802	Våtmark för förbättrad vattenkvalitet	Enköpingsån - Örbäcken	Minskning Totalkväve 920 kg/år Minskning Totalfosfor 130 kg/år	4 ha	2021 - 2027		
Åtgärd för att minska påverkan från små avlopp - ENKÖPING kommun.	Åtgärder för att minska påverkan från små avlopp	Enköpingsån - Örbäcken	Minskning Totalfosfor kg/år	50 st	2022 - 2027		

Möjliga åtgärder i Förvaltningscykel 2 (22 st)

Förslag på åtgärder som är möjliga att genomföra eller skulle behöva genomföras för att nå god vattenstatus.

Åtgärd	Åtgärdskategori	Åtgärdsplats	Effekter	Storlek	Tidsspänn	Totalkostnad	Flaggor
Anpassad skyddszon - hög erosionsrisk vid WA51855802	Anpassad skyddszon - hög erosionsrisk	Enköpingsån - Örbäcken	Minskning Totalfosfor 8 kg/år	0,5 ha	2021 - 2027		

Anpassad skyddszon - hög erosionsrisk vid WA51855802	Anpassad skyddszon - hög erosionsrisk	Enköpingsån - Örbäcken	Minskning Totalfosfor 8 kg/år	0,5 ha	2021 - 2027
Anpassad skyddszon - medel erosionsrisk vid WA51855802	Anpassad skyddszon - medel erosionsrisk	Enköpingsån - Örbäcken	Minskning Totalfosfor 47 kg/år	9 ha	2027 - 2033
Anpassad skyddszon - medel erosionsrisk vid WA51855802	Anpassad skyddszon - medel erosionsrisk	Enköpingsån - Örbäcken	Minskning Totalfosfor 47 kg/år	9 ha	2027 - 2033
Anpassade skyddszoner på åkermark vid SE661575-156458	Anpassade skyddszoner på åkermark	Enköpingsån - Örbäcken	Minskning Totalfosfor till hav (inkl. retention) 16 kg/år Minskning Totalfosfor inkl. marginaleffekt 46 kg/år Minskning Totalkväve till hav (inkl. retention) 12 kg/år Minskning Totalkväve 21 kg/år Minskning Totalfosfor 46 kg/år	92 st	-
Biotopvård i vattendrag i Enköpingsån - Örbäcken	Biotopvård i vattendrag	Enköpingsån - Örbäcken			-
SE661575-156458	Biotopvård i vattendrag	Enköpingsån - Örbäcken			-
SE661575-156458	Ekologiskt funktionella kantzoner	Enköpingsån - Örbäcken		11 ha	-
Lokalt anpassad kantzon i Enköpingsån - Örbäcken	Lokalt anpassad kantzon	Enköpingsån - Örbäcken			-
Enköpings stads regleringsdamm	Möjliggöra upp- och nedströmpassage	6612552 - 616773		1 m	-
Rådgivning till jordbruksverksamhet	Rådgivning - Jordbruk och trädgårdsföretag samt djurhållande verksamheter	Enköpingsån - Örbäcken	Minskning Totalfosfor kg/år	1 st	2021 - 2027
Rådgivning till jordbruksverksamhet	Rådgivning - Jordbruk och trädgårdsföretag samt djurhållande verksamheter	Enköpingsån - Örbäcken	Minskning Totalfosfor kg/år	1 st	2021 - 2027
Rådgivning till jordbruksverksamhet	Rådgivning - Jordbruk och trädgårdsföretag samt djurhållande verksamheter	Enköpingsån - Örbäcken	Minskning Totalfosfor kg/år	1 st	2021 - 2027
Rådgivning till jordbruksverksamhet	Rådgivning - Jordbruk och trädgårdsföretag samt djurhållande verksamheter	Enköpingsån - Örbäcken	Minskning Totalfosfor kg/år	1 st	2021 - 2027
Strukturkalkning - hög effekt vid WA51855802	Strukturkalkning - hög effekt	Enköpingsån - Örbäcken	Minskning Totalfosfor 370 kg/år	1 000 ha	2027 - 2033

Strukturkalkning - hög effekt vid WA51855802	Strukturkalkning - hög effekt	Enköpingsån - Örbäcken	Minskning Totalfosfor 370 kg/år	1 000 ha	2027 - 2033		
Tillsyn på jordbruksverksamhet	Tillsyn - Jordbruk och trädgårdsföretag samt djurhållande verksamheter	Enköpingsån - Örbäcken	Minskning Totalfosfor kg/år	1 st	2021 - 2027		
Tillsyn på jordbruksverksamhet	Tillsyn - Jordbruk och trädgårdsföretag samt djurhållande verksamheter	Enköpingsån - Örbäcken	Minskning Totalfosfor kg/år	1 st	2021 - 2027		
Våtmark för förbättrad vattenkvalitet vid WA51855802	Våtmark för förbättrad vattenkvalitet	Enköpingsån - Örbäcken	Minskning Totalkväve 920 kg/år Minskning Totalfosfor 130 kg/år	4 ha	2021 - 2027		
Våtmark för förbättrad vattenkvalitet vid WA51855802	Våtmark för förbättrad vattenkvalitet	Enköpingsån - Örbäcken	Minskning Totalkväve 920 kg/år Minskning Totalfosfor 130 kg/år	4 ha	2021 - 2027		
Åtgärdande av EA till normal skyddsnivå vid SE661575-156458	Åtgärdande av EA till normal skyddsnivå	Enköpingsån - Örbäcken	Minskning Totalfosfor till hav (inkl. retention) 27 kg/år Minskning Totalfosfor inkl. marginaleffekt 77 kg/år Minskning Totalkväve till hav (inkl. retention) 52 kg/år Minskning Totalkväve 110 kg/år Minskning Totalfosfor 77 kg/år	140 st	-	15 000 000 kr	
Åtgärd för att minska påverkan från små avlopp - ENKÖPING kommun.	Åtgärder för att minska påverkan från små avlopp	Enköpingsån - Örbäcken	Minskning Totalfosfor kg/år	50 st	2022 - 2027		

Genomförda åtgärder (9 st)

Åtgärder som har genomförts i eller kring vattenförekomsten eller har en effekt på vattenförekomsten

Åtgärd	Åtgärdskategori	Åtgärdsplats	Effekter	Storlek	Tidsspann	Flaggor	Totalkostnad
Miljöersättning fånggröda	Fånggrödor med höstnedbrukning		Minskning Totalkväve kg/år	49 ha	2010 - 2014		
Miljöersättning miljöskyddsåtgärder	Miljöskyddsåtgärder enligt miljöstödet		Minskning Totalkväve kg/år Minskning Totalfosfor kg/år	350 ha	2010 - 2014		
Miljöersättning ekologisk odling	Odling utan bekämpningsmedel			270 ha	2010 - 2014		

Skyddszon	Skyddszon på åkermark	Enköpingsån - Örbäcken	Minskning Totalfosfor kg/år	22 ha	2016 -
Miljöersättning skyddszon	Skyddszoner i jordbruksmark - gräsbevuxna, oskördade		Minskning Totalfosfor kg/år	17 ha	2010 - 2014
Miljöersättning extensiv vallodling	Vallodling i slättlandskapet (enligt miljöstödet)		Minskning Totalkväve st/år Minskning Totalfosfor st/år	140 ha	2010 - 2014
Miljöersättning vårbearbetning	Vårbearbetning		Minskning Totalkväve kg/år Minskning Totalfosfor kg/år	49 ha	2010 - 2014
Vårbearbetning	Vårbearbetning	Enköpingsån - Örbäcken	Minskning Totalkväve kg/år	240 ha	2018 -
Våtmark	Våtmark	6612358 - 612014	Minskning Totalkväve kg/år Minskning Totalfosfor kg/år	7 000 m ²	2020 -

Miljöövervakning

Övervakningsstation	Program	Undersökning	Programspecifikt ID	Programspecifikt namn
Örbäcken, Åby	RMÖ, Uppsala län. provfiske vattendrag	Elfiske i rinnande vatten		
Örbäcken, Åby	Kartering av kiselalger i vattendrag, Uppsala län	Kartering av kiselalger i vattendrag, Uppsala län		
Örbäcken, Nibble	Kartering av kiselalger i vattendrag, Uppsala län	Kartering av kiselalger i vattendrag, Uppsala län		

Skyddade områden

Område	EUID	Områdestyp
Avloppskänsliga områden, inlandsvatten, fosfor	SELK001	Avloppsvattendirektivet
Känsliga jordbruksområden	SENi1	Nitratkänsliga områden

Typtillhörighet

Typindelning/Typtillhörighet ?	Värde
Vattentyp - Vattendrag	1LM
Limnisk vattentypsregion	Södra Sverige (1)
Tillrinningsområdets storlek (km ²)	≤ 100 (L)
Vattendraglutning (%)	0,1 - 2 (M)

Vattenversion

I följande versioner har detta objekt existerat

Version	Datum
Ytvatten innan versionshantering	2011-05-09 12:09
SVAR_2010_1	2011-10-17 12:07
SVAR_2012_2	2012-11-08 09:07
SVAR_2016	2017-06-20 09:29

Cykel	Vattentyp
Förvaltningscykel 1 (2004 - 2009)	Vattenförekomst
Förvaltningscykel 2 (2010 - 2016)	Vattenförekomst
Förlängning av förvaltningscykel 2	Vattenförekomst
Förvaltningscykel 3 (2017 - 2021) (aktuell)	Vattenförekomst

Kontakta Länsstyrelsen i Uppsala

E-post vattenforvaltning.uppsala@lansstyrelsen.se

