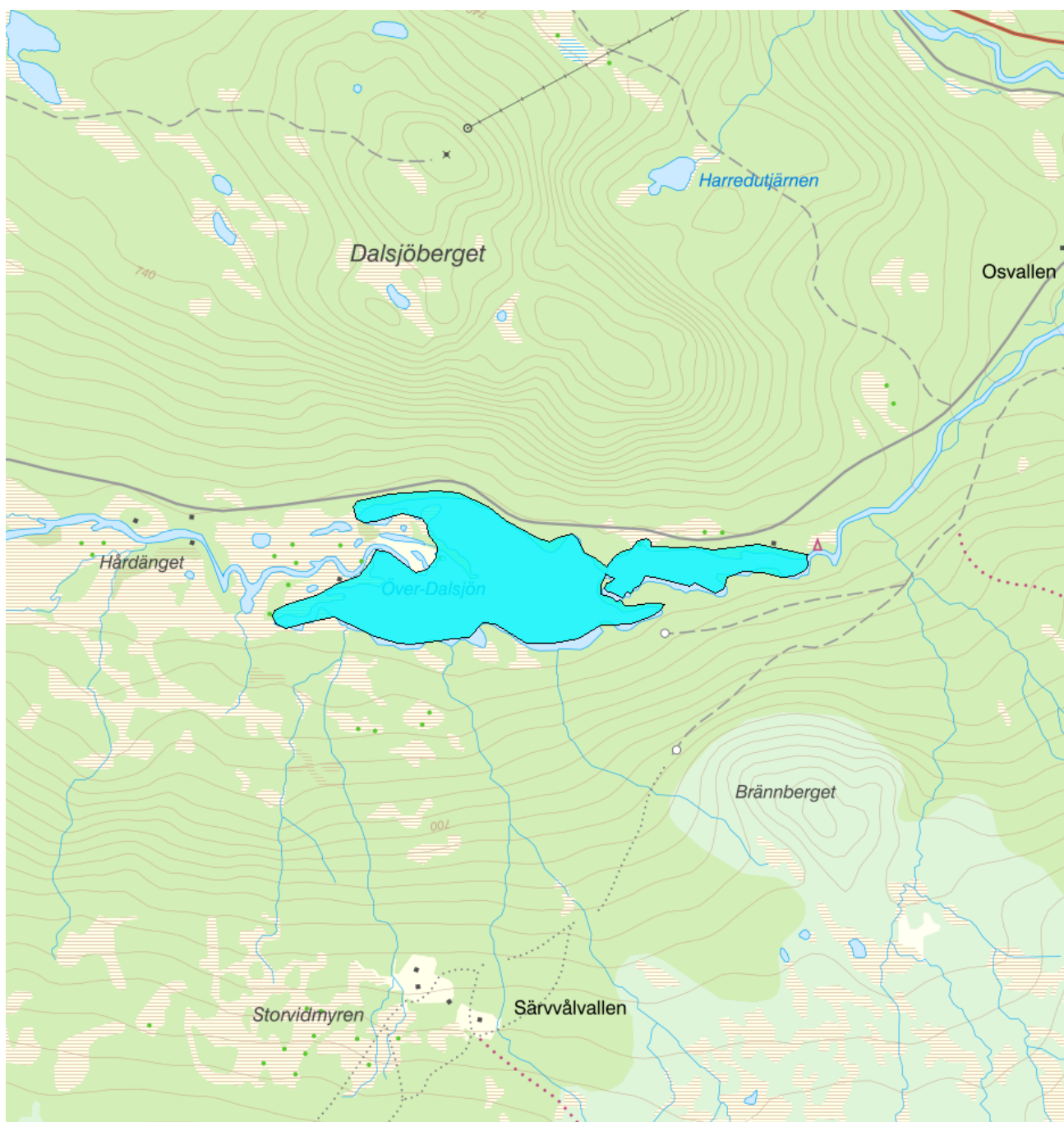


## Ytter-Dalsjön - WA53208225 / SE696438-392803



<b>Vattenkategori</b>	Sjö	<b>Län</b>	Jämtland - 23
<b>Typ</b>	Preliminär vattenförekomst	<b>Kommun</b>	Berg - 2326
<b>Distrikt</b>	2. Bottenhavet (nationell del) - SE2	<b>Yta (km<sup>2</sup>)</b>	0,7
<b>Huvudavrinningsområde</b>	Ljungan - SE42000		

**Mer information** <http://viss.lansstyrelsen.se/Waters.aspx?waterMSCD=WA53208225>

### Länk till tidigare vatten

*Denna vattenförekomst ingick tidigare i följande vattenförekomster eller övriga vatten*

Över-Dalsjön - SE696813-135172

Förvaltningscykel 2 (2010 - 2016)

Ytter-Dalsjön - SE696823-135266




Förvaltningscykel 2 (2010 - 2016)

## Statusklassning

### Status ?

- Ekologisk status
- Tillkomst/härkomst
- Kemisk status

### Klassificering

-  Måttlig
-  Naturlig
-  Uppnår ej god

### Ekologisk status - Biologiska kvalitetsfaktorer ?

#### Växtplankton

Näringsämnespåverkan växtplankton

Klorofyll a

Planktontrofiskt index (PTI)

Totalbiomassa

Artantal för växtplankton

#### Påväxt-kiselalger

ACID - Surhetsindex för vattendrag och sjöar

IPS-index för Kiselalger

#### Bottenfauna

ASPT

BQI

MILA

#### Makrofyter

Fisk

 Måttlig

Fisk i sjöar (EQR8)

Fisk i sjöar AindexW5

Fisk i sjöar (EindexW3)

### Ekologisk status - Fysikalisk-Kemiska kvalitetsfaktorer ?

Näringsämnen

 Hög

Ljusförhållanden

Syrgasförhållanden

Försurning

Särskilda förorenande ämnen

Koppar

Zink

### Ekologisk status - Hydromorfologiska kvalitetsfaktorer ?

Konnektivitet i sjöar

 Dålig

Längsgående konnektivitet i sjöar

 Dålig

Konnektivitet till närområde och svämplan kring sjöar

 Ej klassad

Hydrologisk regim i sjöar

 Måttlig

Vattenståndsvariation i sjöar

 Ej klassad

Avvikelse i vinter- eller sommarvattenstånd

 Ej klassad

Vattenståndets förändringstakt i sjöar

 Måttlig

Morfologiskt tillstånd i sjöar

 Måttlig

Förändring av sjöars planform	<span style="color: yellow;">■</span> Måttlig
Bottensubstrat i sjöar	<span style="color: gray;">■</span> Ej klassad
Strukturer på det grunda vattenområdet i sjöar	<span style="color: gray;">■</span> Ej klassad
Närområdet runt sjöar	<span style="color: cyan;">■</span> Hög
Svämplanets strukturer och funktion runt sjöar	<span style="color: cyan;">■</span> Hög

**Kemisk status ?**

Klassning av prioriterade ämnen och andra ämnen av betydelse

## Prioriterade ämnen

Bromerad difenyleter	<span style="color: red;">■</span> Uppnår ej god
Kvicksilver och kvicksilverföreningar	<span style="color: red;">■</span> Uppnår ej god

**Miljöproblem och påverkanskällor****Påverkanskällor ?****Klassificering**

Punktkällor - reningsverk	
Punktkällor - Bräddning	
Punktkällor - IED-industri	
Punktkällor - Inte IED-industri	
Punktkällor - Förorenade områden	
Punktkällor - Deponier	
Punktkällor - Lakvatten från gruvdrift	
Punktkällor - Vattenbruk	
Punktkällor - Andra signifikanta punktkällor	
Diffusa källor - Urban markanvändning	
Diffusa källor - Jordbruk	
Diffusa källor - Skogsbruk	<span style="color: gray;">■</span> Ej klassad
Diffusa källor - Transport och infrastruktur	
Diffusa källor - Förorenad mark/gammal industrimark	
Diffusa källor - Enskilda avlopp	
Diffusa källor - Atmosfärisk deposition	<span style="color: orange;">■</span> Betydande påverkan
Diffusa källor - Materialtäkt	
Diffusa källor - Vattenbruk	
Diffusa källor - Andra relevanta	
Vattenuttag eller vattenavledning - för jordbruk	
Vattenuttag eller vattenavledning för dricksvatten	
Vattenuttag eller vattenavledning - för industri	
Vattenuttag eller vattenavledning - för kylvatten	
Vattenuttag eller vattenavledning - för vattenbruk	
Vattenuttag eller vattenavledning - för vattenkraft	
Vattenuttag eller vattenavledning - annat	
Förändring av konnektivitet genom dammar, barriärer och slussar - för vattenkraft	<span style="color: orange;">■</span> Betydande påverkan
Förändring av konnektivitet genom dammar, barriärer och slussar - för dricksvatten	
Förändring av konnektivitet genom dammar, barriärer och slussar - för översvämningsskydd	

Förändring av konnektivitet genom dammar, barriärer och slussar - för bevattning

Förändring av konnektivitet genom dammar, barriärer och slussar - för turism och rekreation

Förändring av konnektivitet genom dammar, barriärer och slussar - för industrin

Förändring av konnektivitet genom dammar, barriärer och slussar - för sjöfart

Förändring av konnektivitet genom dammar, barriärer och slussar - Annat

Förändring av konnektivitet genom dammar, barriärer och slussar - okända eller föräldrade

Förändring av hydrologisk regim - jordbruk

Förändring av hydrologisk regim - Sjöfart

Förändring av hydrologisk regim - vattenkraft

Förändring av hydrologisk regim - offentlig vattenförsörjning

Förändring av hydrologisk regim - fiske och vattenbruk

Förändring av hydrologisk regim - annat

 Betydande påverkan

Fysisk förlust av hela eller delar av vattenförekomster

Förändring av morfologiskt tillstånd - för översvämningsskydd

Förändring av morfologiskt tillstånd - för jordbruket

Förändring av morfologiskt tillstånd - för sjöfart

Förändring av morfologiskt tillstånd - annat

Förändring av morfologiskt tillstånd - okända eller föräldrade

 Betydande påverkan

Andra hydromorfologiska förändringar

Introducerade sjukdomar eller arter

Exploatering eller borttagande av djur eller växter

Nedskräpning, olaglig avfallsdumpning

Annan signifikant påverkan

Okänd signifikant påverkan

Historisk förorening

## Åtgärder

Här presenteras de föreslagna och genomförda åtgärderna för vattenförekomsten.

### Juridiskt bindande åtgärder i Vattenmyndigheternas åtgärdsprogram

Vattenmyndigheternas åtgärdsprogram innehåller de åtgärder som myndigheter och kommuner behöver genomföra för att miljökvalitetsnormerna ska följas. Åtgärdsprogrammen för respektive vattendistrikt hittar du på [www.vattenmyndigheterna.se](http://www.vattenmyndigheterna.se).

Åtgärderna i åtgärdsprogrammet är administrativa åtgärder som är juridiskt bindande. Dessa syftar till att bana väg för de åtgärder som genomförs direkt i vattenmiljöerna för att förbättra vattnets ekologiska och kemiska status.

### Möjliga, planerade, pågående och genomförda åtgärder för bättre vattenkvalitet

Nedan visas genomförda och planerade åtgärder samt föreslagna åtgärder som kan behöva genomföras för att uppnå bättre vattenkvalitet.

Åtgärderna är inte juridiskt bindande, utan en del i den långsiktiga planeringen för bättre vatten. Det kan finnas ytterligare åtgärder som av olika anledning ännu inte blivit registrerade. Vattenmyndigheterna välkomnar synpunkter och konkreta förbättringsförslag på föreslagna åtgärder.

Möjliga åtgärder i Förvaltningscykel 3 (22 st)							
Åtgärd	Åtgärdskategori	Åtgärdsplats	Effekter	Storlek	Tidsspann	Totalkostnad	Flaggor
Möjliggöra upp och nedströmspassage vid Bredsillret i Ljungan	Möjliggöra upp- och nedströmspassage	Bredsillret	Ökning Habitat ha		-		
Möjliggöra upp och nedströmspassage vid Flåsjön i Ljungan	Möjliggöra upp- och nedströmspassage	Flåsjön	Ökning Habitat ha		-		
Möjliggöra upp och nedströmspassage vid Rätans Kriv i Ljungan	Möjliggöra upp- och nedströmspassage	Rätanssjön	Ökning Habitat ha		-		
Möjliggöra upp och nedströmspassage vid Skålans regleringsdamm i Ljungan	Möjliggöra upp- och nedströmspassage	Skålsjön	Ökning Habitat ha		-		
Möjliggöra upp och nedströmspassage vid Storsjön i Ljungan	Möjliggöra upp- och nedströmspassage	Storsjön	Ökning Habitat ha		-		
Möjliggöra upp och nedströmspassage vid Trångfors Kriv. i Ljungan	Möjliggöra upp- och nedströmspassage	Äldåmagasinet	Ökning Habitat ha		-		
Möjliggöra upp och nedströmspassage vid Turinge Kriv i Ljungan	Möjliggöra upp- och nedströmspassage	Ljungan nedströms Handsjön	Ökning Habitat ha		-		
Möjliggöra upp och nedströmspassage vid ZDamm_0763 (uppströms Fuan- Ljungan) i Ljungan nedströms Skålandammen	Möjliggöra upp- och nedströmspassage	Ljungan (Trångforsen - Hålen)	Ökning Habitat ha		-		
Möjliggöra upp och nedströmspassage vid ZDamm_0764 (nedströms Fuan- Ljungan) i Ljungan nedströms Skålandammen	Möjliggöra upp- och nedströmspassage	Ljungan (Trångforsen - Hålen)	Ökning Habitat ha		-		
Nedströmspassage förbi Hermansboda kraftverk	Anordningar för nedströmspassage	Ljungan (Hermanboda dämningsområde)	Ökning Habitat 3,3 ha	1 st	-		
Nedströmspassage förbi Järnvägsforsen kraftverk	Anordningar för nedströmspassage	Holmsjön	Ökning Habitat 9 ha	1 st	-		
Restaurering av sjön Ytter-Dalsjön (WA53208225) med flottledsställningsåtgärder.	Flottledsställning	Ytter-Dalsjön			-		
Uppströms passage förbi Hermansboda kraftverk	Uppströmspassage	Ljungan (Hermanboda dämningsområde)	Ökning Habitat 3,3 ha		-		
Uppströms passage förbi Järnvägsforsen kraftverk	Uppströmspassage	Holmsjön	Ökning Habitat 9 ha		-		
Åtgärdande av vandringshinder vid Bursnäs kraftverk	Möjliggöra upp- och nedströmspassage	6922186 - 497429	Ökning Habitat ha		2020 - 2025		
Åtgärdande av vandringshinder vid Haverns reglering	Möjliggöra upp- och nedströmspassage	6917216 - 505264	Ökning Habitat ha		2020 - 2025		

Åtgärdande av vandringshinder vid Ljunga kraftverk	Möjliggöra upp- och nedströmspassage	6930582 - 552526	Ökning Habitat ha	2020 - 2025
Åtgärdande av vandringshinder vid Matfors kraftverk	Möjliggöra upp- och nedströmspassage	6914628 - 604846	Ökning Habitat ha	2020 - 2025
Åtgärdande av vandringshinder vid Nederede kraftverk	Möjliggöra upp- och nedströmspassage	6921605 - 577278	Ökning Habitat ha	2020 - 2025
Åtgärdande av vandringshinder vid Parteboda kraftverk	Möjliggöra upp- och nedströmspassage	6931449 - 534860	Ökning Habitat ha	2020 - 2025
Åtgärdande av vandringshinder vid Skallböle kraftverk	Möjliggöra upp- och nedströmspassage	6916297 - 601539	Ökning Habitat ha	2020 - 2025
Åtgärdande av vandringshinder vid Viforsens kraftverk	Möjliggöra upp- och nedströmspassage	6910453 - 612821	Ökning Habitat ha	2020 - 2025

### Möjliga åtgärder i Förvaltningscykel 2 (22 st)

Förslag på åtgärder som är möjliga att genomföra eller skulle behöva genomföras för att nå god vattenstatus.

Åtgärd	Åtgärdskategori	Åtgärdsplats	Effekter	Storlek	Tidsspann	Totalkostnad	Flaggor
Nedströmspassage förbi Hermansboda kraftverk	Anordningar för nedströmspassage	Ljungan (Hermanboda dämningssområde)	Ökning Habitat 3,3 ha	1 st	-	1 200 000 kr	
Nedströmspassage förbi Järnvägsforsen kraftverk	Anordningar för nedströmspassage	Holmsjön	Ökning Habitat 9 ha	1 st	-	1 200 000 kr	
Restaurering av sjön Ytter-Dalsjön (WA53208225) med flottledsättningsåtgärder.	Flottledsättningsåtgärder	Ytter-Dalsjön			-		
Möjliggöra upp och nedströmspassage vid Bredsillret i Ljungan	Möjliggöra upp- och nedströmspassage	Bredsillret	Ökning Habitat ha		-		
Möjliggöra upp och nedströmspassage vid Flåsjön i Ljungan	Möjliggöra upp- och nedströmspassage	Flåsjön	Ökning Habitat ha		-		
Möjliggöra upp och nedströmspassage vid Rätans Krv i Ljungan	Möjliggöra upp- och nedströmspassage	Rätanssjön	Ökning Habitat ha		-		
Möjliggöra upp och nedströmspassage vid Skålsjön regleringsdamm i Ljungan	Möjliggöra upp- och nedströmspassage	Skålsjön	Ökning Habitat ha		-		
Möjliggöra upp och nedströmspassage vid Storsjön i Ljungan	Möjliggöra upp- och nedströmspassage	Storsjön	Ökning Habitat ha		-		
Möjliggöra upp och nedströmspassage vid Trångfors krv. i Ljungan	Möjliggöra upp- och nedströmspassage	Äldåmagasinet	Ökning Habitat ha		-		
Möjliggöra upp och nedströmspassage vid Turinge Krv i Ljungan	Möjliggöra upp- och nedströmspassage	Ljungan nedströms Handsjön	Ökning Habitat ha		-		

Möjliggöra upp och nedströmspassage vid ZDamm_0763 (uppströms Fuan-Ljungan) i Ljungan nedströms Skålandammen	Möjliggöra upp- och nedströmspassage	Ljungan (Trångforsen - Hålen)	Ökning Habitat ha	-
Möjliggöra upp och nedströmspassage vid ZDamm_0764 (nedströms Fuan-Ljungan) i Ljungan nedströms Skålandammen	Möjliggöra upp- och nedströmspassage	Ljungan (Trångforsen - Hålen)	Ökning Habitat ha	-
Åtgärdande av vandringshinder vid Bursnäs kraftverk	Möjliggöra upp- och nedströmspassage	6922186 - 497429	Ökning Habitat ha	2020 - 2025
Åtgärdande av vandringshinder vid Haverns reglering	Möjliggöra upp- och nedströmspassage	6917216 - 505264	Ökning Habitat ha	2020 - 2025
Åtgärdande av vandringshinder vid Ljunga kraftverk	Möjliggöra upp- och nedströmspassage	6930582 - 552526	Ökning Habitat ha	2020 - 2025
Åtgärdande av vandringshinder vid Matfors kraftverk	Möjliggöra upp- och nedströmspassage	6914628 - 604846	Ökning Habitat ha	2020 - 2025
Åtgärdande av vandringshinder vid Nederede kraftverk	Möjliggöra upp- och nedströmspassage	6921605 - 577278	Ökning Habitat ha	2020 - 2025
Åtgärdande av vandringshinder vid Parteboda kraftverk	Möjliggöra upp- och nedströmspassage	6931449 - 534860	Ökning Habitat ha	2020 - 2025
Åtgärdande av vandringshinder vid Skallböle kraftverk	Möjliggöra upp- och nedströmspassage	6916297 - 601539	Ökning Habitat ha	2020 - 2025
Åtgärdande av vandringshinder vid Viforsens kraftverk	Möjliggöra upp- och nedströmspassage	6910453 - 612821	Ökning Habitat ha	2020 - 2025
Uppströms passage förbi Hermansboda kraftverk	Uppströmspassage	Ljungan (Hermanboda dämningsområde)	Ökning Habitat 3,3 ha	-
Uppströms passage förbi Järnvägsforsen kraftverk	Uppströmspassage	Holmsjön	Ökning Habitat 9 ha	-

### Skyddade områden

Område	EUID	Områdestyp
Avloppskänsliga områden, inlandsvatten, fosfor	SELK001	Avloppsvattendirektivet

### Typtillhörighet

#### Värde

#### Typindelning/Typtillhörighet ?

Vattentyp - Sjö	3MLK
Limnisk vattentypsregion	Norra Sverige 200-800 m (3)
Medeldjup (m)	3 - 15 (M)
Alkalinitet (mekv/l)	≤ 1 (L)

Humus (mg Pt/l)

≤ 30 (K)

**Vattenversion***I följande versioner har detta objekt existerat***Version**

SVAR\_2016\_4

**Datum**

2019-05-16 08:57

**Cykel**

Förvaltningscykel 3 (2017 - 2021) (aktuell)

**Vattentyp**

Preliminär vattenförekomst

**Kontakta Länsstyrelsen i Jämtland****E-post** [Z-DL-vattendirektivet@lansstyrelsen.se](mailto:Z-DL-vattendirektivet@lansstyrelsen.se)**Hemsida** <http://www.lansstyrelsen.se/jamtland/Sv/miljo-och-klimat/vatten-och-vattenanvandning/eg-ramdirektiv/Pages/index.aspx>