

## Lovisebergsälven - WA54208059 / SE664992-137103



<b>Vattenkategori</b>	Vattendrag	<b>Län</b>	Värmland - 17
<b>Typ</b>	Vattenförekomst	<b>Kommun</b>	Hagfors - 1783
<b>Distrikt</b>	5. Västerhavet (nationell del) - SE5	<b>Längd (km)</b>	5,3
<b>Huvudavrinningsområde</b>	Göta älv - SE108000		

Mer information <http://viss.lansstyrelsen.se/Waters.aspx?waterMSCD=WA54208059>

### Miljö kvalitetsnorm

#### Ekologisk status

Kvalitetskrav

■ God ekologisk status 2021

Version: Beslutad

## Motivering till kvalitetskrav

**▲Motiveringstexter kan uppdateras av ansvarig länsstyrelse eller vattenmyndighet**

**Konnektivitet**

Vattenförekomsten bedöms ha problem med bristande konnektivitet, vilket beror på en regleringsdamm och ett strömkraftverk. Möjliga åtgärder är utrivning och skapa en sjöträskel vid den övre dammen, eller att skapa faunapassager runt dammarna. Vid kraftverket behöver man anordna en avledningsanordning för nedströms vandring. För att kunna precisera lämpliga åtgärder behöver dammarnas nuvarande användning utredas. På grund av otillräcklig administrativ kapacitet och att offentlig finansiering saknas bedöms utredning och genomförande av åtgärder inte kunna genomföras för att nå målet god ekologisk status innan år 2021.

**Flödesregleringar**

Vattenförekomsten bedöms ha problem med flödesförändringar orsakat av regleringar i Lakenesjön. Problemen kan åtgärdas med tillämpning av miljöanpassade flöden vid den regleringsdamm som orsakar problemet. Tidsundantag till 2021 har fastställts på grund av att den administrativa kapaciteten är otillräcklig då tillsyns- och omprövningsprocesser är tids- och resurskrävande. Tillsyn och omprövning av objektet behöver göras och de fysiska åtgärderna behöver genomföras så att god ekologisk status kan uppnås 2021.

**Kemisk ytvattenstatus****Kvalitetskrav**

God kemisk ytvattenstatus

God kemisk ytvattenstatus 2015 med undantag för kvicksilver (Hg) och polybromerade difenyletrar (PBDE). Ämnen vars påverkan i första hand kommer ifrån atmosfäriskt nedfall från långväga lufttransporter efter förbränning av varor. Ämnena överskrider sina respektive gränsvärden i fisk i alla Sveriges vattenförekomster (se referenser från NRM i referensbiblioteket i VISS: 53314 och 53315). Även om halterna minskar generellt på grund av restriktioner är det svårt att veta när god kemisk status kommer att uppnås. Undantag sätts i form av mindre strängt krav med skälen tekniskt omöjligt.

**Undantag - Mindre stränga krav**

## Kvicksilver och kvicksilverföreningar

Uppnår ej god kemisk ytvattenstatus

**▲Motiveringstexten kan uppdateras av ansvarig länsstyrelse eller vattenmyndighet**

Ett undantag i form av mindre strängt krav har satts för kvicksilver (Hg), i enlighet med bilaga 6 till Havs- och vattenmyndighetens föreskrifter (HVMFS 2013:19) om statusklassificering och miljökvalitetsnormer avseende ytvattenstatus. Halterna av kvicksilver bedöms överskrida gränsvärdet i fisk i samtliga vattenförekomster (se referens från SLU i referensbiblioteket i VISS: 51583 eller IVLs biotadatabas: 51273). Skälet för undantag är att det bedöms vara tekniskt omöjligt att sänka halterna av kvicksilver till de nivåer som motsvarar god kemisk ytvattenstatus. Den största påverkan av kvicksilver består av atmosfärisk deposition vars ursprung är långväga, globala atmosfäriska utsläpp från tung industri och förbränning av stenkol. I Sverige har en stor mängd av det nedfallande atmosfäriska kvicksilvret under lång tid ackumulerats skogsmarkens humuslager, varifrån det kontinuerligt sker ett läckage till ytvattnet med påföljande ackumulering i vattenlevande organismer och fisk. Problemet bedöms ha en sådan omfattning och karaktär att det i dagsläget saknas tekniska förutsättningar att åtgärda det. De nuvarande halterna av kvicksilver (december 2015) får dock inte öka.

## Bromerad difenyleter

Uppnår ej god kemisk ytvattenstatus

**▲Motiveringstexten kan uppdateras av ansvarig länsstyrelse eller vattenmyndighet**

Ett undantag i form av mindre strängt krav har satts för bromerade difenyletrar (kongenerna 28, 47, 99, 100, 153 och 154), även kallade polybromerade difenyletrar (PBDE), i enlighet med bilaga 6 till Havs- och vattenmyndighetens föreskrifter (HVMFS 2013:19) om statusklassificering och miljökvalitetsnormer avseende ytvattenstatus. Halterna av PBDE bedöms överskrida gränsvärdet i fisk i samtliga vattenförekomster (se referenser från NRM i referensbiblioteket i VISS: 53314 och 53315). Skälet för undantag är att det bedöms vara tekniskt omöjligt att sänka halterna av PBDE till de nivåer som motsvarar god kemisk ytvattenstatus. Problemet beror främst på påverkan från långväga luftburna föroreningar och bedöms ha en sådan omfattning och karaktär att det i dagsläget saknas tekniska förutsättningar att åtgärda det. De nuvarande halterna av PBDE (december 2015) får dock inte öka.

**Statusklassning****Status ?**

- Ekologisk status

- Tillkomst/härkomst

- Kemisk status









**Klassificering**

Måttlig




Naturlig

Uppnår ej god







**Ekologisk status - Biologiska kvalitetsfaktorer** ?

Påväxt-kiselalger	 Hög
IPS-index för Kiselalger	 Hög
ACID - Surhetsindex för vattendrag och sjöar	 God
Bottenfauna	 Ej klassad
ASPT	 Ej klassad
DJ-index	 Ej klassad
Fisk	 Måttlig
Fisk i rinnande vatten (VIX)	 Ej klassad
Fisk i rinnande vatten (VIXMORF)	
Fisk i rinnande vatten (VIXh)	
Fisk i rinnande vatten (VIXsm)	




**Ekologisk status - Fysikalisk-Kemiska kvalitetsfaktorer**

Näringsämnen	 Ej klassad
Försurning	 God
Särskilda förorenande ämnen	 Ej klassad
Koppar	
Zink	

**Ekologisk status - Hydromorfologi**

Konnektivitet i vattendrag	 Måttlig
Konnektivitet i uppströms och nedströms riktning i vattendrag	 Måttlig
Konnektivitet i sidled till närområde och svämplan i vattendrag	
Hydrologisk regim i vattendrag	 Otillfredsställande
Specifik flödesenergi i vattendrag	 God
Volymsavvikelse i vattendrag	 Måttlig
Avvikelse i flödets förändringstakt	 Otillfredsställande
Vattenståndets förändringstakt i vattendrag	 Ej klassad
Morfologiskt tillstånd i vattendrag	 God
Vattendragsfårans form	 God
Vattendragets planform	 Hög
Vattendragsfårans bottensubstrat	 God
Död ved i vattendrag	
Strukturer i vattendraget	 God
Vattendragsfårans kanter	 God
Vattendragets närområde	 God
Svämplanets strukturer och funktion i vattendrag	 Hög

**Kemisk status**

Prioriterade ämnen	 Uppnår ej god
Bromerad difenyleter	 Uppnår ej god
Kvicksilver och kvicksilverföreningar	 Uppnår ej god

**Miljöproblem och påverkanskällor**

## Påverkanskällor ?

## Klassificering

Punktkällor - reningsverk	
Punktkällor - Bräddning	
Punktkällor - IED-industri	
Punktkällor - Inte IED-industri	
Punktkällor - Förorenade områden	
Punktkällor - Deponier	
Punktkällor - Lakvatten från gruvdrift	
Punktkällor - Vattenbruk	
Punktkällor - Andra signifikanta punktkällor	
Diffusa källor - Urban markanvändning	
Diffusa källor - Jordbruk	
Diffusa källor - Skogsbruk	<input checked="" type="checkbox"/> Betydande påverkan
Diffusa källor - Transport och infrastruktur	
Diffusa källor - Förorenad mark/gammal industrimark	
Diffusa källor - Enskilda avlopp	
Diffusa källor - Atmosfärisk deposition	<input checked="" type="checkbox"/> Betydande påverkan
Diffusa källor - Materialtäkt	
Diffusa källor - Vattenbruk	
Diffusa källor - Andra relevanta	
Vattenuttag eller vattenavledning - för jordbruk	
Vattenuttag eller vattenavledning för dricksvatten	
Vattenuttag eller vattenavledning - för industri	
Vattenuttag eller vattenavledning - för kylvatten	
Vattenuttag eller vattenavledning - för vattenbruk	
Vattenuttag eller vattenavledning - för vattenkraft	
Vattenuttag eller vattenavledning - annat	
Förändring av konnektivitet genom dammar, barriärer och slussar - för vattenkraft	<input checked="" type="checkbox"/> Betydande påverkan
Förändring av konnektivitet genom dammar, barriärer och slussar - för dricksvatten	
Förändring av konnektivitet genom dammar, barriärer och slussar - för översvämningsskydd	
Förändring av konnektivitet genom dammar, barriärer och slussar - för bevattning	
Förändring av konnektivitet genom dammar, barriärer och slussar - för turism och rekreation	
Förändring av konnektivitet genom dammar, barriärer och slussar - för industrin	
Förändring av konnektivitet genom dammar, barriärer och slussar - för sjöfart	
Förändring av konnektivitet genom dammar, barriärer och slussar - Annat	
Förändring av konnektivitet genom dammar, barriärer och slussar - okända eller föråldrade	<input type="checkbox"/> Ej klassad
Förändring av hydrologisk regim - jordbruk	
Förändring av hydrologisk regim - Sjöfart	
Förändring av hydrologisk regim - vattenkraft	<input checked="" type="checkbox"/> Betydande påverkan

Förändring av hydrologisk regim - offentlig vattenförsörjning

Förändring av hydrologisk regim - fiske och vattenbruk

Förändring av hydrologisk regim - annat

Ej klassad

Fysisk förlust av hela eller delar av vattenförekomster

Förändring av morfologiskt tillstånd - för översvämningsskydd

Förändring av morfologiskt tillstånd - för jordbruket

Förändring av morfologiskt tillstånd - för sjöfart

Förändring av morfologiskt tillstånd - annat

Förändring av morfologiskt tillstånd - okända eller föråldrade

Andra hydromorfologiska förändringar

Introducerade sjukdomar eller arter

Exploatering eller borttagande av djur eller växter

Nedskräpning, olaglig avfallsdumpning

Annan signifikant påverkan

Okänd signifikant påverkan

Historisk förorening

## Förbättringsbehov

*Förbättringsbehoven anger den effekt som behöver uppnås för att miljö kvalitetsnormen för en vattenförekomst skall kunna följas. Där det finns kunskap om vilka miljöproblem samt vilken påverkan som orsakat den försämrade statusen anges även dessa. För att uppnå förbättringsbehovet behöver åtgärder genomföras men förbättringsbehovet anger inte vilken åtgärd som är lämpligast.*

ID	Parameter	Storlek	Miljöproblem	Påverkan
VISSIMPROVEMENT0038903	Totalkväve	80 kg	Övergödning p.g.a. belastning av näringsämnen	

## Åtgärder

Här presenteras de föreslagna och genomförda åtgärderna för vattenförekomsten.

## Juridiskt bindande åtgärder i Vattenmyndigheternas åtgärdsprogram

Vattenmyndigheternas åtgärdsprogram innehåller de åtgärder som myndigheter och kommuner behöver genomföra för att miljö kvalitetsnormerna ska följas. Åtgärdsprogrammen för respektive vattendistrikt hittar du på [www.vattenmyndigheterna.se](http://www.vattenmyndigheterna.se).

Åtgärderna i åtgärdsprogrammet är administrativa åtgärder som är juridiskt bindande. Dessa syftar till att bana väg för de åtgärder som genomförs direkt i vattenmiljöerna för att förbättra vattnets ekologiska och kemiska status.

## Möjliga, planerade, pågående och genomförda åtgärder för bättre vattenkvalitet

Nedan visas genomförda och planerade åtgärder samt föreslagna åtgärder som kan behöva genomföras för att uppnå bättre vattenkvalitet. Åtgärderna är inte juridiskt bindande, utan en del i den långsiktiga planeringen för bättre vatten. Det kan finnas ytterligare åtgärder som av olika anledning ännu inte blivit registrerade. Vattenmyndigheterna välkomnar synpunkter och konkreta förbättringsförslag på föreslagna åtgärder.

Möjliga åtgärder i Förvaltningscykel 3 (7 st)							
Åtgärd	Åtgärdskategori	Åtgärdsplats	Effekter	Storlek	Tidsspänn	Totalkostnad	Flaggor
Askäterföring	Askäterföring (GROT)	Lovisebergsälven		97 ha	-		
Biotopvård i vattendrag - Lovisebergsälven	Biotopvård i vattendrag	Lovisebergsälven			-		
Ekologiskt funktionell kantzon skogsbruk	Ekologiskt funktionella kantzoner-skogsbruk	Lovisebergsälven		1 ha	-		

Förbättrad hydrologisk regim - Lakenesjön	Återskapa eller förbättra hydrologisk regim	6652160 - 1369900		-		
Möjliggöra upp- och nedströms passage - Forshults kvarn	Möjliggöra upp- och nedströms passage	6649585 - 1372305	2 m	-		
Möjliggöra upp- och nedströms passage - Lakenesjödammen	Möjliggöra upp- och nedströms passage	6652160 - 1369900	1 m	-		
Nedströms passage förbi Höljes	Anordningar för nedströms passage	Höljessjön	Ökning Habitat 280 ha	1 st	-	

### Möjliga åtgärder i Förvaltningscykel 2 (9 st)

Förslag på åtgärder som är möjliga att genomföra eller skulle behöva genomföras för att nå god vattenstatus.

Åtgärd	Åtgärdskategori	Åtgärdsplats	Effekter	Storlek	Tidsspann	Totalkostnad	Flaggor
Nedströms passage - Forshults kvarn	Anordningar för nedströms passage	6649598 - 1372300		1 st	-		
Nedströms passage förbi Höljes	Anordningar för nedströms passage	Höljessjön	Ökning Habitat 280 ha	1 st	-		
Askäterföring	Askäterföring (GROT)	Lovisebergsälven		97 ha	-		
Biotopvård i vattendrag - Lovisebergsälven	Biotopvård i vattendrag	Lovisebergsälven			-		
Ekologiskt funktionell kantzon skogsbruk	Ekologiskt funktionella kantzoner-skogsbruk	Lovisebergsälven		1 ha	-		
Mintappning i fiskväg - Forshults kvarn kraftverk	Minimitappning	6649585 - 1372305		5 m	-	880 000 kr	
Möjliggöra upp- och nedströms passage - Forshults kvarn	Möjliggöra upp- och nedströms passage	6649585 - 1372305		2 m	-	1 000 000 kr	
Möjliggöra upp- och nedströms passage - Lakenesjödammen	Möjliggöra upp- och nedströms passage	6652160 - 1369900		1 m	-	500 000 kr	
Förbättrad hydrologisk regim - Lakenesjön	Återskapa eller förbättra hydrologisk regim	6652160 - 1369900			-		

### Genomförda åtgärder (2 st)

Åtgärder som har genomförts i eller kring vattenförekomsten eller har en effekt på vattenförekomsten

Åtgärd	Åtgärdskategori	Åtgärdsplats	Effekter	Storlek	Tidsspann	Totalkostnad	Flaggor
Miljöersättning ekologisk odling	Odling utan bekämpningsmedel	Mynnar i Göta älvs vattendragsyta		42 ha	2010 - 2014		
Miljöersättning extensiv vallodling	Vallodling i slättlandskapet (enligt miljöstödet)	Mynnar i Göta älvs vattendragsyta	Minskning Totalkväve st/år Minskning Totalfosfor st/år	80 ha	2010 - 2014		

### Miljöövervakning

Övervakningsstation	Program	Undersökning	Programspecifikt ID	Programspecifikt namn
Lovisebergsälven, Loviseberg S	KEU, Värmlands län	Elfiske	17ELF0177	Lovisebergsälven, Loviseberg S
Lovisebergsälven	SRK, Klarälven	Bottenfauna	219	Lovisebergsälven
Lovisebergsälven, sörby	KEU, Värmlands län	Vattenkemi i vattendrag	17STA0912	Lovisebergsälven, sörby
Lovisebergsälven utlo	KEU, Värmlands län	Vattenkemi i vattendrag	17STA3569	Lovisebergsälven utlo
Lovisebergsälven	KEU, Värmlands län	Påväxtalger	17PVX0303	Lovisebergsälven

### Skyddade områden

**Område**

Avloppskänsliga områden, inlandsvatten, fosfor

**EUID**

SELK001

**Områdestyp**

Avloppsvattendirektivet

**Typtillhörighet****Värde****Typindelning/Typtillhörighet ?**

Vattentyp - Vattendrag	1MM
Limnisk vattentypsregion	Södra Sverige (1)
Tillrinningsområdets storlek (km2)	100 - 1000 (M)
Vattendraglutning (%)	0,1 - 2 (M)

**Vatten som ingår i förekomsten**

Dessa rinnsträckor och vattenytor ingår i SMHI:s Hydrologiska nätverk som bygger på översiktskartan (1:250 000) som är byggstenar till att skapa vattenförekomster för sjöar och vattendrag.

Den hydrologiska ordningen visar vilken ordning rinnsträckorna och vattenytorna ligger i förekomsten från nedströms och uppåt.

Ordning	RSTID/VYID	VName / RName	Name	Linjekod/Ytkod
1	66507661370478	Lovisebergsälven / Lovisebergsälven		Vattendrag
0	66494041371745	Lovisebergsälven / Lovisebergsälven		Vattendrag

**Vattenversion**

I följande versioner har detta objekt existerat

Version	Datum
Ytvatten innan versionshantering	2011-05-09 12:09
SVAR_2010_1	2011-10-17 12:07
SVAR_2012_2	2012-11-08 09:07
SVAR_2016	2017-06-20 09:29

**Cykel**

Cykel	Vattentyp
Förvaltningscykel 1 (2004 - 2009)	Vattenförekomst
Förvaltningscykel 2 (2010 - 2016)	Vattenförekomst
Förlängning av förvaltningscykel 2	Vattenförekomst
Förvaltningscykel 3 (2017 - 2021) (aktuell)	Vattenförekomst

**Kontakta Länsstyrelsen i Värmland**

**E-post** [beredningssekretariatet.varmland@lansstyrelsen.se](mailto:beredningssekretariatet.varmland@lansstyrelsen.se)

**Hemsida** <http://www.lansstyrelsen.se/varmland/Sv/miljo-och-klimat/vatten-och-vattenanvandning/vattenforvaltning/Pages/index.aspx>