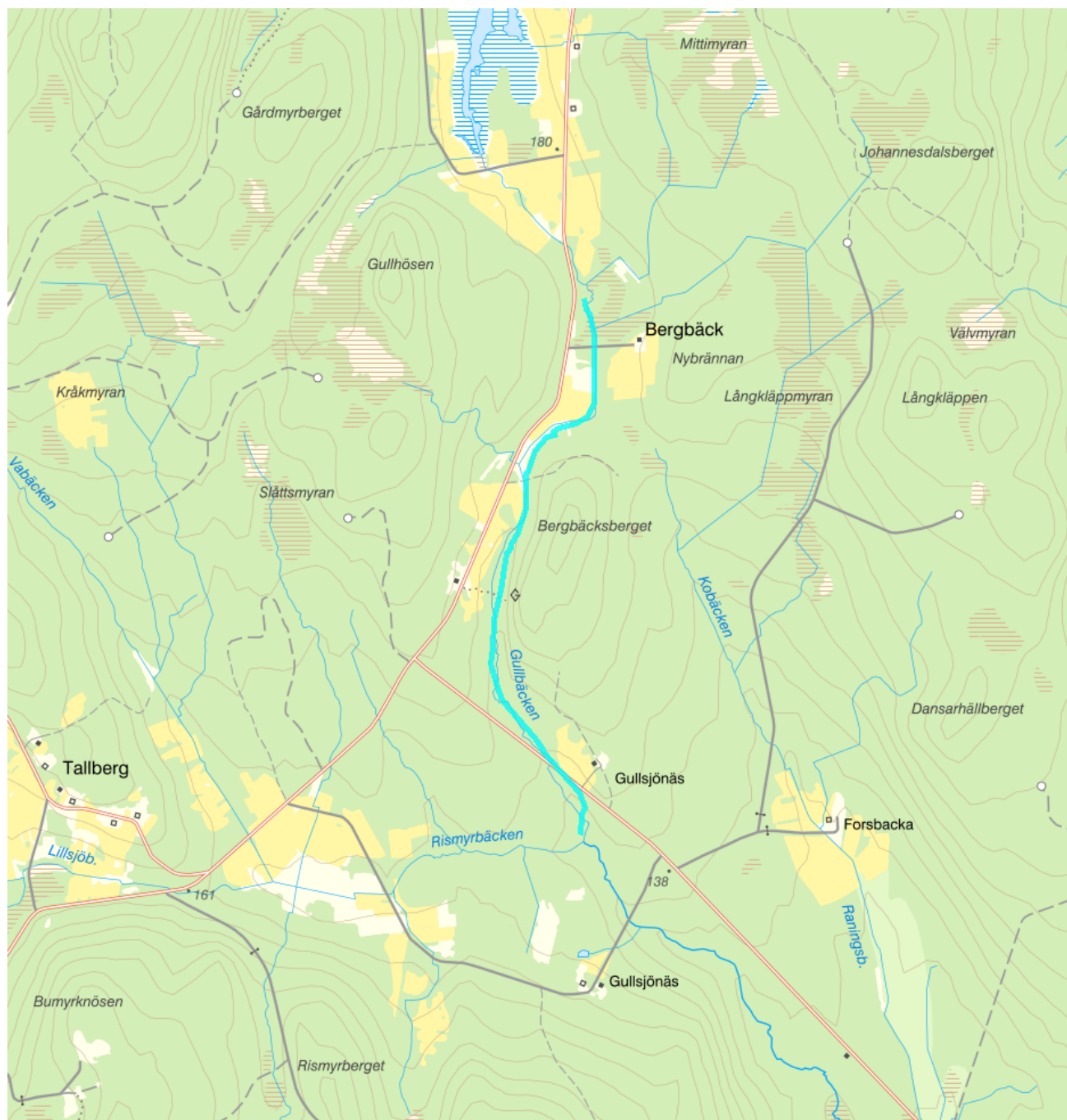


Gullbäcken - WA55422697 / SE711102-169628



Förvaltningscykel 1 (2004 - 2009)

Vattenkategori	Vattendrag	Län	Västerbotten - 24
Typ	Vattenförekomst	Kommun	Vännäs - 2460
Distrikt	1. Bottenviken (nationell del) - SE1	Längd (km)	2,7
Huvudavrinningsområde	Umeälven - SE28000		

Mer information <http://viss.lansstyrelsen.se/Waters.aspx?waterMSCD=WA55422697>

Statusklassning

Klassificering

Status ?

- Ekologisk status	■ Måttlig
- Tillkomst/härkomst	■ Naturlig
- Kemisk status	■ Uppnår ej god
- Kemisk status utan överallt överskridande ämnen	■ God

Ekologisk status - Biologiska kvalitetsfaktorer ?

Påväxt-kiselalger

IPS-index för Kiselalger

ACID - Surhetsindex för vattendrag och sjöar

Bottenfauna

ASPT

DJ-index

MISA

Fisk

Ekologisk status - Fysikalisk kemiskt

Allmänna förhållanden Fys-kem	■ Måttlig
Näringsämnen	■ Måttlig
Försurning	■ Hög

Särskilda förorenande ämnen

Icke syntetiska ämnen

Arsenik

Koppar

Krom

Uran

Zink

Syntetiska ämnen







Ammoniak

Icke-dioxinlika PCB'er (6 PCB:
28,52,101,138,153,180)

Nitrat







Ekologisk status - Hydromorfologi

Hydromorfologi cykel 1 2004-2015	■ Måttlig
Kontinuitet	■ Måttlig
Förekomst av artificiella vandringshinder	■ Måttlig
Fragmenteringsgrad	■ Måttlig
Barriäreffekt	■ God
Hydrologisk regim vattendrag	
Regleringsgrad för vattendrag	
Antal flödestoppar per år	
Variationskoefficient för dygnsflöden	
Förändrad medelhögvattenföring	
Reducerad medellågvattenföring	
Morfologiska förhållanden	■ God
Rätnings- /kanaliseringsgrad	■ Hög

Andel rensad sträcka	 Hög
Antal vägövergångar	 God
Markanvändning i närmiljön	 Måttlig
Markanvändning i delavrinningsområdet	 Måttlig
Död ved/Antal vedbitar	
Antal diken per km	
Kemisk status	
Prioriterade ämnen	 God
Bromerad difenyleter	
Bly och blyföreningar	
Kadmium och kadmiumföreningar	
Kvicksilver och kvicksilverföreningar	 God
Nickel och nickelföreningar	

Miljöproblem och påverkanskällor

Miljöproblem ?

	Klassificering
1. Övergödning och syrefattiga förhållanden	 Ja
2. Miljögifter	 Ja
3. Försurning	 Nej
4.1 Flödesförändringar	
4.2 Konnektivitetsförändringar	 Ja
4.3 Morfologiska förändringar	 Nej
5. Främmande arter	 Nej
6.3 Vattenuttag	

Påverkanskällor ?




	Klassificering
1. Punktkällor	
2. Diffusa källor	
3. Vattenuttag	
4. Flödesreglering och morfologiska förändringar	
5. Fysiska förändringar av sjöar och vattendrag	
7. Annan morfologisk påverkan	
8. Annan signifikant påverkan	

Risk

Risken för att en miljökvalitetsnorm inte följs och att en god miljöstatus inte uppnås ,

Klassificering

Riskbedömning ?

Risk att Ekologisk status/potential inte uppnås 2015	 Risk
Risk att Kemisk status inte uppnås 2015	 Risk
Risk att Kemisk status (exklusive kvicksilver) inte nås till 2015	 Ingen risk

Miljöövervakning

Övervakningsstation Program		Undersökning	Programspecifikt ID	Programspecifikt namn
Gullbäcken	VER, Västerbottens län (Kiselalger i vattendrag)	Vattenkemi i vattendrag	ACpf32	Gullbäcken
Gullbäcken	VER, Västerbottens län (Kiselalger i vattendrag)	Kiselalger	ACpf32	Gullbäcken

Skyddade områden

Område	EUID	Områdestyp
Avloppskänsliga områden, inlandsvatten, fosfor	SELK001	Avloppsvattendirektivet
Tillrinningsområde till avloppskänsliga områden, norra kusten (SECA001)	SECM001	Avloppsvattendirektivet
Vindelälven	SE0810435	Natura 2000 SCI Habitatdirektivet

Typindelning

	Värde
Typindelning/Typtillhörighet ?	
Vattentyp - Vattendrag	V3SYN
Vattenkategori	Vattendrag
Limnisk ekoregion/Kustvattentyp	Norrland kust, under högsta kustlinjen
Avrinningsområde	Liten: ≤ 100 km ²
Färg (Humus)	Ja - >50 mgPt/l
Bakgrundsalkalinitet	Nej - ≤ 1,0 mekv Alk

Vattenversion

I följande versioner har detta objekt existerat

Version	Datum
Ytvatten innan versionshantering	2011-05-09 12:09
SVAR_2010_1	2011-10-17 12:07
SVAR_2012_2	2012-11-08 09:07
SVAR_2016	2017-06-20 09:29

Cykel	Vattentyp
Förvaltningscykel 1 (2004 - 2009)	Vattenförekomst
Förvaltningscykel 2 (2010 - 2016)	Vattenförekomst
Förlängning av förvaltningscykel 2	Vattenförekomst
Förvaltningscykel 3 (2017 - 2021) (aktuell)	Vattenförekomst

Kontakta Länsstyrelsen i Västerbotten

E-post AC-DL-bersek@lansstyrelsen.se

Hemsida <http://www.lansstyrelsen.se/vasterbotten/Sv/miljo-och-klimat/vatten-och-vattenanvandning/vattenforvaltning/Pages/default.aspx>