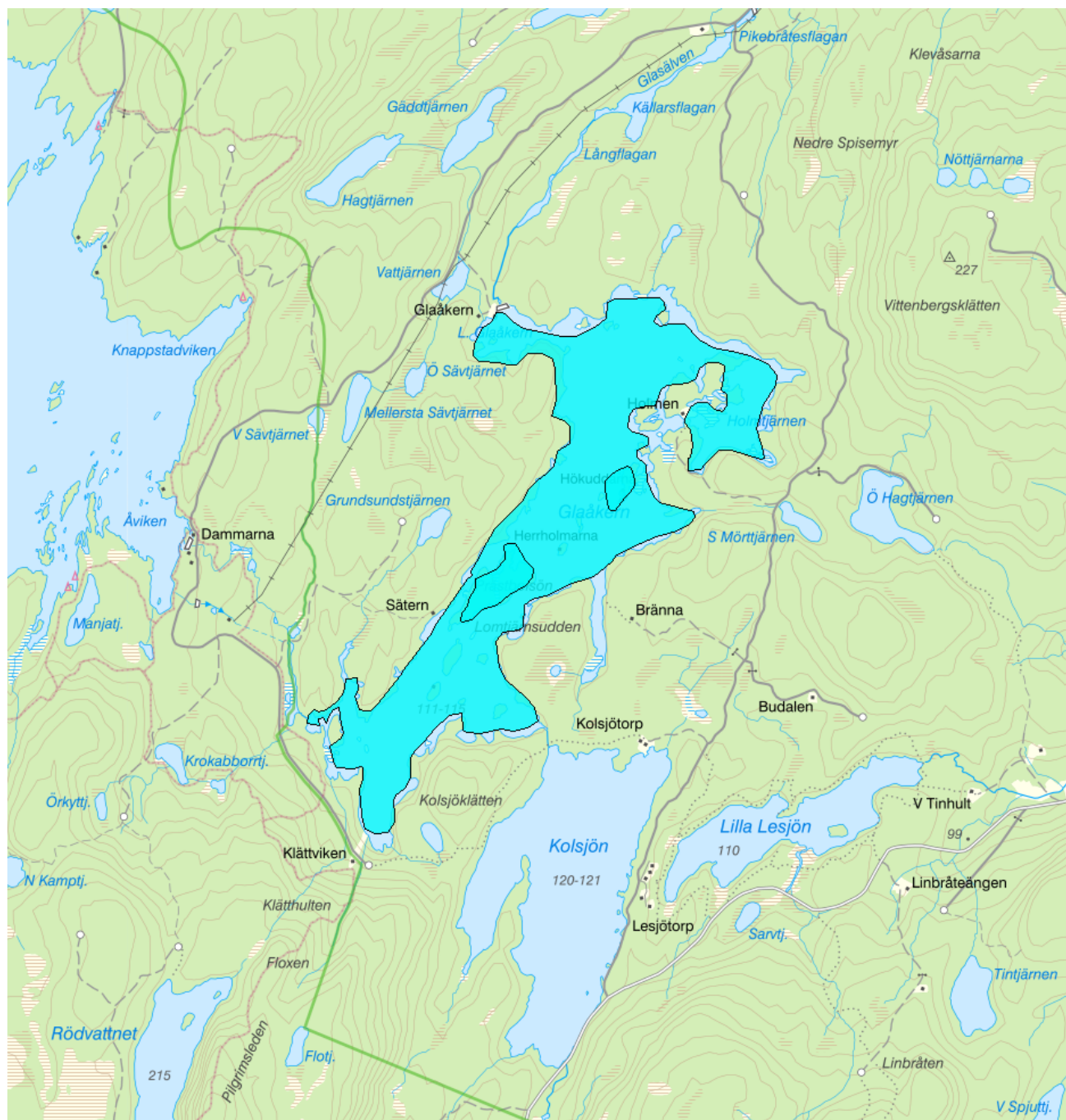


Glaåkern - WA56303154 / SE660141-131651



Vattenkategori	Sjö	Län	Värmland - 17
Typ	Vattenförekomst	Kommun	Arvika - 1784
Distrikt	5. Västerhavet (nationell del) - SE5	Yta (km²)	2,1
Huvudavrinningsområde	Göta älv - SE108000		

Mer information <http://viss.lansstyrelsen.se/Waters.aspx?waterMSCD=WA56303154>

Miljö kvalitetsnorm

Ekologisk potential

Kvalitetskrav

■ Otillfredsställande ekologisk potential 2045

Version: Beslutad

Vattenförekomsten är klassad som kraftigt modifierad på grund av väsentligt påverkad hydrologisk regim eller morfologiskt tillstånd. Dessutom bedöms att åtgärder för att nå god ekologisk status skulle medföra en betydande negativ påverkan på samhällsviktig vattenkraftsverksamhet. För mer information om kraftigt modifierade vatten (KMOV), se VISS-hjälp. I åtgärdsplanen för avrinningsområdet finns mer utförliga beskrivningar av de avvägningar som genomförts för att föreslå kvalitetskravet för denna vattenförekomst (se referens nedan).

Kvalitetskravet otillfredsställande ekologisk potential är det ekologiska förhållande som råder då man uppnått de kravnivåer som anges för relevanta kvalitetsfaktorer nedan.

Beskrivning

⚠ Motiveringstexter kan uppdateras av ansvarig länsstyrelse eller vattenmyndighet

Beskrivning av kvalitetskrav

Vattenförekomsten är klassad som kraftigt modifierad på grund av väsentligt påverkad hydrologisk regim eller morfologiskt tillstånd. Dessutom bedöms att åtgärder för att nå god ekologisk status skulle medföra en betydande negativ påverkan på samhällsviktig vattenkraftsverksamhet. För mer information om kraftigt modifierade vatten (KMOV), se VISS-hjälp. I åtgärdsplanen för avrinningsområdet finns mer utförliga beskrivningar av de avvägningar som genomförts för att föreslå kvalitetskravet för denna vattenförekomst (se referens nedan).

Kvalitetskravet otillfredsställande ekologisk potential är det ekologiska förhållande som råder då man uppnått de kravnivåer som anges för relevanta kvalitetsfaktorer nedan.

Kravnivå

Fisk: Förekommande arter kunna röra sig fritt inom vattenförekomsten och till eventuella biflöden och ha tillräcklig tillgång på lek- och uppväxtplatser. Populationer av förekommande arter ska säkerställas.

En platspecifik undersökning behövs för att utreda de specifika ekologiska förhållandena som ska uppnås i vattenförekomsten för att säkerställa den kravnivå för fisk som anges ovan. Detta avser till exempel arealer av lek- och uppväxtområden för att tillse att populationer av förekommande arter upprätthålls.

Undantag

Kvalitetsfaktor	Påverkanstryck	Tidsfrist	Mindre strängt krav	Skäl
Fisk	Förändring av hydrologisk regim - vattenkraft		Otillfredsställande ekologisk potential	Omöjligt

Motivering

De åtgärder som krävs för att uppnå god vattenstatus har bedömts vara omöjliga att genomföra på grund av påverkan från vattenkraftsverksamhet.

Kvalitetsfaktor	Påverkanstryck	Tidsfrist	Mindre strängt krav	Skäl
Konnektivitet i sjöar	Förändring av konnektivitet genom dammar, barriärer och slussar - för vattenkraft		Otillfredsställande ekologisk potential	Omöjligt

Motivering

De åtgärder som krävs för att uppnå god vattenstatus har bedömts vara omöjliga att genomföra på grund av påverkan från vattenkraftsverksamhet.

Referenser

Åtgärdsplaner för Västerhavets vattendistrikt - Göta älv-Delar av Byälven och Norsälven 

Kemisk ytvattenstatus

Kvalitetskrav ■ God kemisk ytvattenstatus

Undantag - Mindre stränga krav

Kvicksilver och kvicksilverföreningar

Kvalitetskrav

■ Uppnår ej god kemisk ytvattenstatus

Tidpunkt

Påverkanstryck

Diffusa källor - Atmosfärisk deposition

▲ *Motiveringstexten kan uppdateras av ansvarig länsstyrelse eller vattenmyndighet*

Nr enl föreskrift (HVMFS)	Skäl	Halt som ska uppnås	Nuvarande halt	Enhet
2013:19	Omöjligt			
21				

Ett undantag i form av mindre strängt krav har satts för kvicksilver (Hg). Halterna av kvicksilver bedöms överskrida gränsvärdet i fisk i samtliga vattenförekomster. Skälet för undantag är att det bedöms vara tekniskt omöjligt att sänka halterna av kvicksilver till de nivåer som motsvarar god kemisk ytvattenstatus. Den största påverkan av kvicksilver består av atmosfärisk deposition vars ursprung är långväga. I Sverige har en stor mängd av det nedfallande atmosfäriska kvicksilvret under lång tid ackumulerats. Problemet bedöms ha en sådan omfattning och karaktär att det i dagsläget saknas tekniska förutsättningar att åtgärda det. De nuvarande halterna av kvicksilver (december 2015) får dock inte öka. Lokala påverkanskällor som bidrar till sänkt status för Hg ska åtgärdas oavsett det mindre stränga kravet för atmosfärisk deposition (se övriga tidsfrister).

Bromerad difenyleter

■ Uppnår ej god kemisk ytvattenstatus


Diffusa källor - Atmosfärisk deposition


▲ *Motiveringstexten kan uppdateras av ansvarig länsstyrelse eller vattenmyndighet*

Nr enl föreskrift (HVMFS)	Skäl	Halt som ska uppnås	Nuvarande halt	Enhet
2013:19	Omöjligt			
5				

Ett undantag i form av mindre strängt krav har satts för bromerade difenyletrar (kongenerna 28, 47, 99, 100, 153 och 154), även kallade polybromerade difenyletrar (PBDE). Halterna av PBDE bedöms överskrida gränsvärdet i fisk i samtliga vattenförekomster. Skälet för undantag är att det bedöms vara tekniskt omöjligt att sänka halterna av PBDE till de nivåer som motsvarar god kemisk ytvattenstatus. Problemet beror främst på påverkan från långväga luftburna föroreningar och bedöms ha en sådan omfattning och karaktär att det i dagsläget saknas tekniska förutsättningar att åtgärda det. De nuvarande halterna av PBDE (december 2015) får dock inte öka. Lokala påverkanskällor som bidrar till sänkt status för PBDE ska åtgärdas oavsett det mindre stränga kravet för atmosfärisk deposition (se övriga tidsfrister).

Referenser

The National Swedish Contaminant Monitoring Programme for Freshwater Biota, 2018 

Havs- och vattenmyndighetens föreskrifter (HVMFS 2019:25) om klassificering och miljö kvalitetsnormer avseende ytvatten 

Kraftigt modifierat vatten

Sammanfattning av förklarandet av kraftigt modifierat vatten (KMV)

Här visas hur vattnet har identifierats som kraftigt modifierat (KMV). Analysen följer *Vägledning för Kraftigt Modifierat Vatten i vattenförekomster med vattenkraft (Havs- och Vattenmyndigheten, 2016)*.

Preliminär identifiering av kraftigt modifierat vatten (KMV)

Bedömning av åtgärder för att uppnå god ekologisk status (GES)

Förklarande av vattenförekomsten som KMV

Åtgärder - Maximal ekologisk potential (2 st)

Maximal ekologisk potential motsvarar den högsta möjliga ekologiska status som skulle kunna uppnås i vattenförekomsten om alla genomförbara åtgärder vidtas, men utan betydande negativa konsekvenser för vattenkraftsproduktionen. Åtgärdslistan nedan innehåller samtliga åtgärder som behövs för att maximal ekologisk potential ska anses vara uppnådd, samt för att kvalitetskraven inte ska äventyras i andra vattenförekomster (uppströms eller nedströms) som påverkas av den aktuella vattenkraftsanläggningen.

Åtgärd	Åtgärdskategori	Åtgärdsplats
Nedströmspassage förbi Glaåkerdammen	Anordningar för nedströmspassage	Glaåkern
Uppströmspassage förbi Glaåkerdammen	Uppströmspassage	Glaåkern

Åtgärder - God ekologisk potential (2 st)

God ekologisk potential skiljer sig marginellt från Maximal ekologisk potential. God ekologisk potential råder när samtliga åtgärder för maximal ekologisk potential, förutom de som inte ger ett betydande värde för ekologisk status, är genomförda.

Här listas de åtgärder som har bedömts ge ett väsentligt värde för vattenförekomstens ekologiska status och därför är nödvändiga för att uppnå kvalitetskravet god ekologisk potential. Dessutom ingår åtgärder som är nödvändiga för att inte äventyra kvalitetskraven i andra vattenförekomster (uppströms eller nedströms), som påverkas väsentligt av den aktuella vattenkraftsanläggningen enligt 4 kap, 13 § vattenförvaltningsförordningen.

Åtgärderna i listan är förslag på tillvägagångssätt för att uppnå en viss önskad effekt på vattnets ekologiska status. Om lika god effekt kan nås med alternativa åtgärder ska det anses likvärdigt.

I de fall åtgärderna för att uppnå god ekologisk potential bedöms orimliga överbägs undantag från miljökvalitetsnormen.

Här listas de åtgärder som har bedömts ge ett väsentligt värde för vattenförekomstens ekologiska status och därför är nödvändiga för att uppnå kvalitetskravet god ekologisk potential. Dessutom ingår åtgärder som är nödvändiga för att inte äventyra kvalitetskraven i andra vattenförekomster (uppströms eller nedströms), som påverkas väsentligt av den aktuella vattenkraftsanläggningen enligt 4 kap, 13 § vattenförvaltningsförordningen.

Åtgärderna i listan är förslag på tillvägagångssätt för att uppnå en viss önskad effekt på vattnets ekologiska status. Om lika god effekt kan nås med alternativa åtgärder ska det anses likvärdigt.

I de fall åtgärderna för att uppnå god ekologisk potential bedöms orimliga överbägs undantag från miljökvalitetsnormen.

Åtgärd	Åtgärdskategori	Åtgärdsplats
Nedströmspassage förbi Glaåkerdammen	Anordningar för nedströmspassage	Glaåkern
Uppströmspassage förbi Glaåkerdammen	Uppströmspassage	Glaåkern

Åtgärder - Undantag – mindre strängt krav (2 st)

Mindre stränga kvalitetskrav har ställts för de vattenförekomster där genomförandet av samtliga åtgärder för god ekologisk potential bedöms omöjligt eller orimligt enligt 4 kap, 10 § vattenförvaltningsförordningen. Eventuella förslag på undantag redovisas ovan, under rubriken miljökvalitetsnorm. Fortfarande gäller att alla rimliga åtgärder ska vidtas för att förbättra vattnets status så långt det är möjligt.

I de fall det föreslås ett mindre strängt krav visas undantagna åtgärder i listan nedan.

Åtgärd	Åtgärdskategori	Åtgärdsplats
Nedströmspassage förbi Glaåkerdammen	Anordningar för nedströmspassage	Glaåkern
Uppströmspassage förbi Glaåkerdammen	Uppströmspassage	Glaåkern

Potentiella åtgärder (9 st)

Här listas fler tänkbara åtgärder som potentiellt skulle kunna ge en väsentlig förbättring av de biologiska kvalitetsfaktorerna i vattenförekomsten och/eller i andra vattenförekomster (uppströms eller nedströms), som påverkas av den aktuella verksamheten. Effekten av de potentiella åtgärderna behöver utredas mer för att klargöra vilka av dem som skulle leda till väsentliga förbättringar.

Åtgärd	Åtgärdskategori	Åtgärdsplats
Motverka förhöjd erosion i Glaåkern och Glasälven nedströms	Motverka förhöjd erosion	Glasälven nedströms Glaåkern
Åtgärder mot gasövermättnad vid Glaåkerdammen	Motverka gasövermättnad vid vattenkraftsanläggningar	Glaåkern
Åtgärder för onaturlig vattentemperatur nedströms Glaåkern	Motverka onaturlig vattentemperatur vid vattenkraftsanläggningar	Glaåkern
Åtgärder för onaturliga isförhållanden vid Glaåkerdammen	Motverka onaturliga isförhållanden vid vattenkraftsanläggningar	Glaåkern
Åtgärder mot syreunderskott vid Glaåkerdammen	Motverka syreunderskott vid vattenkraftsanläggningar	Glaåkern
Åtgärda försvagad erosion i Glaåkern och Glasälven nedströms	Stärka erosionsprocesser	Glasälven nedströms Glaåkern
Tillförsel av block, lekgrus, död ved och andra habitatstrukturer i Glaåkern	Tillförsel av block, lekgrus, död ved och andra habitatstrukturer	Glaåkern
Återkoppla biflöden till Glaåkern	Återkoppla biflöden till magasin eller huvudfåra	Glaåkern
Återkoppla sidofåror och bakvatten i Glaåkern	Återkoppla sidofåra eller bakvatten	Glaåkern

Statusklassning

Status ?

- Ekologisk potential

Ekologisk status för kraftigt modifierade vatten

- Tillkomst/härkomst

- Kemisk status

Klassificering

 Otillfredsställande Måttlig Kraftigt modifierad Uppnår ej god

Ekologisk status - Biologiska kvalitetsfaktorer ?


Växtplankton

 Ej klassad

Näringsämnespåverkan växtplankton

 Ej klassad

Klorofyll a

 Ej klassad

Planktontrofiskt index (PTI)

Totalbiomassa

 Ej klassad

Artantal för växtplankton

 Ej klassad

Påväxt-kiselalger

ACID - Surhetsindex för vattendrag och sjöar

IPS-index för Kiselalger


Bottenfauna

ASPT

BQI

MILA

Makrofyter

 Ej klassad

Fisk

 Måttlig

Fisk i sjöar (EQR8)

Fisk i sjöar AindexW5

Fisk i sjöar (EindexW3)

Ekologisk status - Fysikalisk-Kemiska kvalitetsfaktorer ?

Näringsämnen

 Ej klassad

Ljusförhållanden

 Ej klassad

Syrgasförhållanden

 Ej klassad

Försurning

 God

Särskilda förorenande ämnen

 Ej klassad

Koppar

Zink

Ekologisk status - Hydromorfologiska kvalitetsfaktorer ?

Konnektivitet i sjöar

 Dålig

Längsgående konnektivitet i sjöar

 Dålig

Konnektivitet till närområde och svämplan kring sjöar

Hydrologisk regim i sjöar

 Måttlig

Vattenståndsvariation i sjöar

 Hög

Avvikelse i vinter- eller sommarvattenstånd

 God

Vattenståndets förändringstakt i sjöar

 Måttlig

Morfologiskt tillstånd i sjöar

 Hög

Förändring av sjöars planform

Bottensubstrat i sjöar

Strukturer på det grunda vattenområdet i sjöar

Närområdet runt sjöar

Hög

Svämplanets strukturer och funktion runt sjöar

Hög

Kemisk status ?*Klassning av prioriterade ämnen och andra ämnen av betydelse*

Prioriterade ämnen

Uppnår ej god

Bromerad difenyleter

Uppnår ej god

Kvicksilver och kvicksilverföreningar

Uppnår ej god

Miljöproblem och påverkanskällor**Påverkanskällor ?****Klassificering**

Punktkällor - reningsverk

Punktkällor - Bräddning

Punktkällor - IED-industri

Punktkällor - Inte IED-industri

Punktkällor - Förorenade områden

Punktkällor - Deponier

Punktkällor - Lakvatten från gruvdrift

Punktkällor - Vattenbruk

Punktkällor - Andra signifikanta punktkällor

Diffusa källor - Urban markanvändning

Diffusa källor - Jordbruk

Diffusa källor - Skogsbruk

Betydande påverkan

Diffusa källor - Transport och infrastruktur

Diffusa källor - Förorenad mark/gammal industrimark

Diffusa källor - Enskilda avlopp

Diffusa källor - Atmosfärisk deposition

Betydande påverkan

Diffusa källor - Materialtäkt

Diffusa källor - Vattenbruk

Diffusa källor - Andra relevanta

Vattenuttag eller vattenavledning - för jordbruk

Vattenuttag eller vattenavledning för dricksvatten

Vattenuttag eller vattenavledning - för industri

Vattenuttag eller vattenavledning - för kylvatten

Vattenuttag eller vattenavledning - för vattenbruk

Vattenuttag eller vattenavledning - för vattenkraft

Vattenuttag eller vattenavledning - annat

Förändring av konnektivitet genom dammar, barriärer och slussar - för vattenkraft

Betydande påverkan

Förändring av konnektivitet genom dammar, barriärer och slussar - för dricksvatten

Förändring av konnektivitet genom dammar, barriärer och slussar - för översvämningsskydd

Förändring av konnektivitet genom dammar,

barriärer och slussar - för bevattning

Förändring av konnektivitet genom dammar,
barriärer och slussar - för turism och rekreationFörändring av konnektivitet genom dammar,
barriärer och slussar - för industrinFörändring av konnektivitet genom dammar,
barriärer och slussar - för sjöfartFörändring av konnektivitet genom dammar,
barriärer och slussar - AnnatFörändring av konnektivitet genom dammar,
barriärer och slussar - okända eller föråldrade Ej klassad

Förändring av hydrologisk regim - jordbruk

Förändring av hydrologisk regim - Sjöfart

Förändring av hydrologisk regim - vattenkraft

 Betydande påverkanFörändring av hydrologisk regim - offentlig
vattenförsörjningFörändring av hydrologisk regim - fiske och
vattenbruk

Förändring av hydrologisk regim - annat

Fysisk förlust av hela eller delar av
vattenförekomsterFörändring av morfologiskt tillstånd - för
översvämningsskydd

Förändring av morfologiskt tillstånd - för jordbruket

Förändring av morfologiskt tillstånd - för sjöfart

Förändring av morfologiskt tillstånd - annat

Förändring av morfologiskt tillstånd - okända eller
föråldrade

Andra hydromorfologiska förändringar

Introducerade sjukdomar eller arter

Exploatering eller borttagande av djur eller växter

Nedskräpning, olaglig avfallsdumpning

Annan signifikant påverkan

Okänd signifikant påverkan

Historisk förorening

Åtgärder

Här presenteras de föreslagna och genomförda åtgärderna för vattenförekomsten.

Juridiskt bindande åtgärder i Vattenmyndigheternas åtgärdsprogram

Vattenmyndigheternas åtgärdsprogram innehåller de åtgärder som myndigheter och kommuner behöver genomföra för att miljökvalitetsnormerna ska följas. Åtgärdsprogrammen för respektive vattendistrikt hittar du på www.vattenmyndigheterna.se.

Åtgärderna i åtgärdsprogrammet är administrativa åtgärder som är juridiskt bindande. Dessa syftar till att bana väg för de åtgärder som genomförs direkt i vattenmiljöerna för att förbättra vattnets ekologiska och kemiska status.

Möjliga, planerade, pågående och genomförda åtgärder för bättre vattenkvalitet

Nedan visas genomförda och planerade åtgärder samt föreslagna åtgärder som kan behöva genomföras för att uppnå bättre vattenkvalitet. Åtgärderna är inte juridiskt bindande, utan en del i den långsiktiga planeringen för bättre vatten. Det kan finnas ytterligare åtgärder som av olika anledning ännu inte blivit registrerade. Vattenmyndigheterna välkomnar synpunkter och konkreta förbättringsförslag på föreslagna åtgärder.

Möjliga åtgärder i Förvaltningscykel 3 (3 st)							
Åtgärd	Åtgärdskategori	Åtgärdsplats	Effekter	Storlek	Tidsspann	Totalkostnad	Flaggor
Askäterföring	Askäterföring (GROT)	Glaåkern		34 ha	-		
Biotopvård i sjö - Glaåkern	Biotopvård i sjö	Glaåkern			-		
Ekologiskt funktionell kantzon skogsbruk	Ekologiskt funktionella kantzoner-skogsbruk	Glaåkern		1 ha	-		

Möjliga åtgärder (14 st)

Förslag på åtgärder som är möjliga att genomföra eller skulle behöva genomföras för att nå god vattenstatus.

Åtgärd	Åtgärdskategori	Åtgärdsplats	Effekter	Storlek	Tidsspann	Totalkostnad	Flaggor
Nedströmspassage förbi Glaåkerdammen	Anordningar för nedströmspassage	Glaåkern	Ökning Habitat 1 ha	1 st	-		
Askäterföring	Askäterföring (GROT)	Glaåkern		34 ha	-		
Biotopvård i sjö - Glaåkern	Biotopvård i sjö	Glaåkern			-		
Ekologiskt funktionell kantzon skogsbruk	Ekologiskt funktionella kantzoner-skogsbruk	Glaåkern		1 ha	-		
Motverka förhöjd erosion i Glaåkern och Glasälven nedströms	Motverka förhöjd erosion	Glasälven nedströms Glaåkern			-		
Åtgärder mot gasövermättad vid Glaåkerdammen	Motverka gasövermättad vid vattenkraftsanläggningar	Glaåkern		1 st	-		
Åtgärder för onaturlig vattentemperatur nedströms Glaåkern	Motverka onaturlig vattentemperatur vid vattenkraftsanläggningar	Glaåkern		1 st	-		
Åtgärder för onaturliga isförhållanden vid Glaåkerdammen	Motverka onaturliga isförhållanden vid vattenkraftsanläggningar	Glaåkern		1 st	-		
Åtgärder mot syreunderskott vid Glaåkerdammen	Motverka syreunderskott vid vattenkraftsanläggningar	Glaåkern		1 st	-		
Åtgärda försvagad erosion i Glaåkern och Glasälven nedströms	Stärka erosionsprocesser	Glasälven nedströms Glaåkern			-		
Tillförsel av block, lekgrus, död ved och andra habitatstrukturer i Glaåkern	Tillförsel av block, lekgrus, död ved och andra habitatstrukturer	Glaåkern		0,02 ha	-		
Uppströmspassage förbi Glaåkerdammen	Uppströmspassage	Glaåkern	Ökning Habitat 25 000 m		-		
Återkoppla biflöden till Glaåkern	Återkoppla biflöden till magasin eller huvudfåra	Glaåkern		1 st	-		
Återkoppla sidofåror och bakvatten i Glaåkern	Återkoppla sidofåra eller bakvatten	Glaåkern			-		

Miljöövervakning

Övervakningsstation	Program	Undersökning	Programspecifikt ID	Programspecifikt namn
Glaåkern utlo	KEU, Värmlands län	Vattenkemi i sjöar	17STA2651	Glaåkern utlo

Skyddade områden

Område	EUID	Områdestyp
--------	------	------------

Typning**Värde****Typindelning/Typtilhörighet** ?

Vattentyp - Sjö

Limnisk vattentypsregion	Södra Sverige (1)
Medeldjup (m)	3 - 15 (M)
Alkalinitet (mekv/l)	≤ 1 (L)
Humus (mg Pt/l)	≤ 30 (K)

Vattenversion*I följande versioner har detta objekt existerat***Version**

Ytvatten innan versionshantering

SVAR_2010_1

SVAR_2012_2

SVAR_2016

Datum

2011-05-09 12:09

2011-10-17 12:07

2012-11-08 09:07

2017-06-20 09:29

Cykel

Förvaltningscykel 1 (2004 - 2009)

Förvaltningscykel 2 (2010 - 2016)

Förlängning av förvaltningscykel 2

Förvaltningscykel 3 (2017 - 2021)

Vattentyp

Vattenförekomst

Vattenförekomst

Vattenförekomst

Vattenförekomst

Kontakta Länsstyrelsen i Värmland**E-post** beredningssekretariatet.varmland@lansstyrelsen.se**Hemsida** <http://www.lansstyrelsen.se/varmland/Sv/miljo-och-klimat/vatten-och-vattenanvandning/vattenforvaltning/Pages/index.aspx>