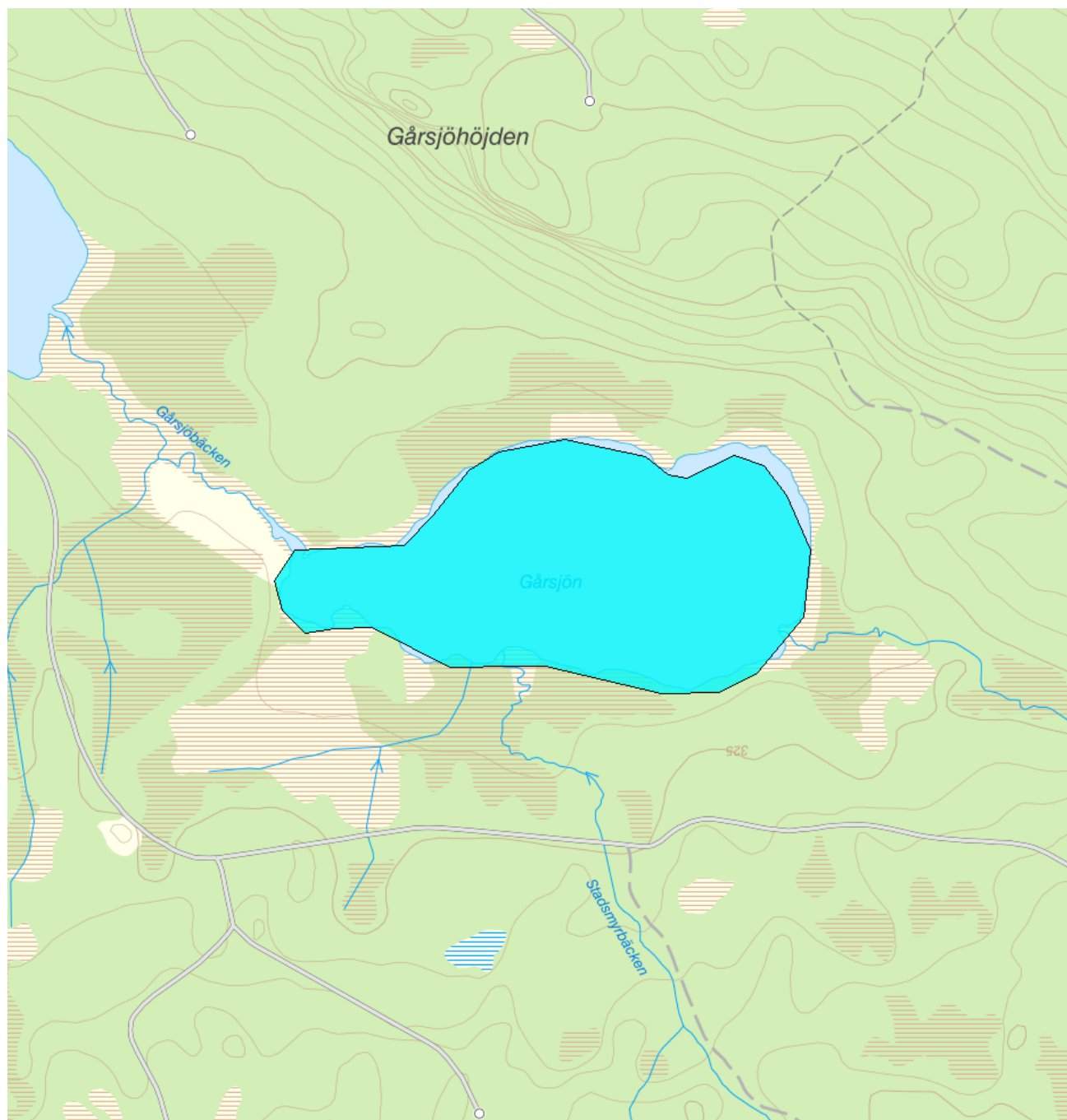


## Gårsjön - WA56772060 / SE700642-147581



Förvaltningscykel 3 (2017 - 2021)

<b>Vattenkategori</b>	Sjö	<b>Län</b>	Jämtland - 23
<b>Typ</b>	Vattenförekomst	<b>Kommun</b>	Ragunda - 2303
<b>Distrikt</b>	2. Bottenhavet (nationell del) - SE2	<b>Yta (km<sup>2</sup>)</b>	0,3
<b>Huvudavrinningsområde</b>	Indalsälven - SE40000		

**Mer information** <http://viss.lansstyrelsen.se/Waters.aspx?waterMSCD=WA56772060>

### Miljö kvalitetsnorm

#### Ekologisk status

#### Kvalitetskrav

■ God ekologisk status 2039

**Version:** Beslutad

## Beskrivning

⚠ *Motiveringstexter kan uppdateras av ansvarig länsstyrelse eller vattenmyndighet*

**Undantag****Kvalitetsfaktor**

Konnektivitet i sjöar

**Påverkanstryck**

Förändring av konnektivitet genom dammar, barriärer och slussar - för vattenkraft

**Tidsfrist**

2039

**Mindre strängt krav****Skäl**

Naturliga förhållanden

**Motivering**

Det finns en väsentlig påverkan på kvalitetsfaktorn konnektivitet. Barriärerna fragmenterar vattenförekomsten och hindrar fiskars och bottenlevande djurs förflyttningar upp- och ned i vattensystemet, samt hämmar flödet av näringsämnen, sediment och organiskt material. Det påverkar den ekologiska funktionen i vattenförekomsten i så hög grad att den ekologiska statusen bedöms vara sämre än god och åtgärder behöver därför vidtas.

Från och med den 1 januari 2019 ska alla vattenkraftsverksamheter förSES med moderna miljövillkor, d.v.s. ett meddelat tillstånd enligt miljöbalken (1998:808). Vattenförekomsten ingår i en prövningsgrupp med utgångspunkt i den nationella prövningsplanen och ingår i omprövning 2032 (Regeringen, 2020). Bedömningen är att tiden för att genomföra åtgärder efter att tillstånd meddelats, tillsammans med efterföljande återhämtning, medför att uppnåendet av god ekologisk status inte kommer vara möjligt förrän senast 2039 och därmed finns skäl för tidsfrist.

**Kvalitetsfaktor**

Fisk

**Påverkanstryck**

Förändring av konnektivitet genom dammar, barriärer och slussar - för vattenkraft

**Tidsfrist**

2039

**Mindre strängt krav****Skäl**

Naturliga förhållanden

**Motivering**

Det finns en väsentlig påverkan på kvalitetsfaktorn fisk. Förekommande barriärer fragmenterar vattenförekomsten och hindrar fiskars och bottenlevande djurs förflyttningar upp- och ned i vattensystemet, samt hämmar flödet av näringsämnen, sediment och organiskt material. Det påverkar den ekologiska funktionen i vattenförekomsten i så hög grad att den ekologiska statusen bedöms vara sämre än god och åtgärder behöver därför vidtas.

Från och med den 1 januari 2019 ska alla vattenkraftsverksamheter förSES med moderna miljövillkor, d.v.s. ett meddelat tillstånd enligt miljöbalken (1998:808). Vattenförekomsten ingår i en prövningsgrupp med utgångspunkt i den nationella prövningsplanen och ingår i omprövning 2032 (Regeringen, 2020). Bedömningen är att tiden för att genomföra åtgärder efter att tillstånd meddelats, tillsammans med efterföljande återhämtning, medför att uppnåendet av god ekologisk status inte kommer vara möjligt förrän senast 2039 och därmed finns skäl för tidsfrist.

**Kemisk ytvattenstatus****Kvalitetskrav**
 God kemisk ytvattenstatus
**Undantag - Mindre stränga krav**

Kviksilver och kvicksilverföreningar

**Kvalitetskrav**
 Uppnår ej god kemisk ytvattenstatus
**Tidpunkt****Påverkanstryck**

Diffusa källor - Atmosfärisk deposition

▲ Motiveringstexten kan uppdateras av ansvarig länsstyrelse eller vattenmyndighet

Nr enl föreskrift (HVMFS)	Skäl	Halt som ska uppnås	Nuvarande halt	Enhet
2013:19	Omöjligt			
21				

Ett undantag i form av mindre strängt krav har satts för kvicksilver (Hg). Halterna av kvicksilver bedöms överskrida gränsvärdet i fisk i samtliga vattenförekomster. Skälet för undantag är att det bedöms vara tekniskt omöjligt att sänka halterna av kvicksilver till de nivåer som motsvarar god kemisk ytvattenstatus. Den största påverkan av kvicksilver består av atmosfärisk deposition vars ursprung är långväga. I Sverige har en stor mängd av det nedfallande atmosfäriska kvicksilvret under lång tid ackumulerats. Problemet bedöms ha en sådan omfattning och karaktär att det i dagsläget saknas tekniska förutsättningar att åtgärda det. De nuvarande halterna av kvicksilver (december 2015) får dock inte öka. Lokala påverkanskällor som bidrar till sänkt status för Hg ska åtgärdas oavsett det mindre stränga kravet för atmosfärisk deposition (se övriga tidsfrister).

Bromerad difenyleter

■ Uppnår ej god kemisk ytvattenstatus


Diffusa källor - Atmosfärisk deposition


▲ Motiveringstexten kan uppdateras av ansvarig länsstyrelse eller vattenmyndighet

Nr enl föreskrift (HVMFS)	Skäl	Halt som ska uppnås	Nuvarande halt	Enhet
2013:19	Omöjligt			
5				

Ett undantag i form av mindre strängt krav har satts för bromerade difenyletrar (kongenerna 28, 47, 99, 100, 153 och 154), även kallade polybromerade difenyletrar (PBDE). Halterna av PBDE bedöms överskrida gränsvärdet i fisk i samtliga vattenförekomster. Skälet för undantag är att det bedöms vara tekniskt omöjligt att sänka halterna av PBDE till de nivåer som motsvarar god kemisk ytvattenstatus. Problemet beror främst på påverkan från långväga luftburna föroreningar och bedöms ha en sådan omfattning och karaktär att det i dagsläget saknas tekniska förutsättningar att åtgärda det. De nuvarande halterna av PBDE (december 2015) får dock inte öka. Lokala påverkanskällor som bidrar till sänkt status för PBDE ska åtgärdas oavsett det mindre stränga kravet för atmosfärisk deposition (se övriga tidsfrister).

## Referenser

The National Swedish Contaminant Monitoring Programme for Freshwater Biota, 2018 

Havs- och vattenmyndighetens föreskrifter (HVMFS 2019:25) om klassificering och miljö kvalitetsnormer avseende ytvatten 

## Statusklassning

### Status ?

- Ekologisk status

- Tillkomst/härkomst

- Kemisk status

### Klassificering

■ Måttlig

■ Naturlig

■ Uppnår ej god

### Ekologisk status - Biologiska kvalitetsfaktorer ?

#### Växtplankton

Näringsämnespåverkan växtplankton

Klorofyll a

Planktontrofiskt index (PTI)

Totalbiomassa

Artantal för växtplankton

#### Påväxt-kiselalger

ACID - Surhetsindex för vattendrag och sjöar

IPS-index för Kiselalger

#### Bottenfauna

ASPT

BQI

MILA

#### Makrofytter

Fisk	<span style="color: yellow;">■</span> Måttlig
Fisk i sjöar (EQR8)	
Fisk i sjöar AindexW5	
Fisk i sjöar (EindexW3)	
<b>Ekologisk status - Fysikalisk-Kemiska kvalitetsfaktorer</b> ?	
Näringsämnen	<span style="color: blue;">■</span> Hög
Ljusförhållanden	
Syrgasförhållanden	
Försurning	<span style="color: gray;">■</span> Ej klassad
Särskilda förorenande ämnen	
Koppar	
Zink	
<b>Ekologisk status - Hydromorfologiska kvalitetsfaktorer</b> ?	
Konnektivitet i sjöar	<span style="color: red;">■</span> Dålig
Längsgående konnektivitet i sjöar	<span style="color: red;">■</span> Dålig
Konnektivitet till närområde och svämplan kring sjöar	<span style="color: gray;">■</span> Ej klassad
Hydrologisk regim i sjöar	<span style="color: gray;">■</span> Ej klassad
Vattenståndsvariation i sjöar	<span style="color: gray;">■</span> Ej klassad
Avvikelse i vinter- eller sommarvattenstånd	<span style="color: gray;">■</span> Ej klassad
Vattenståndets förändringstakt i sjöar	<span style="color: gray;">■</span> Ej klassad
Morfologiskt tillstånd i sjöar	<span style="color: gray;">■</span> Ej klassad
Förändring av sjöars planform	<span style="color: gray;">■</span> Ej klassad
Bottensubstrat i sjöar	<span style="color: gray;">■</span> Ej klassad
Strukturer på det grunda vattenområdet i sjöar	<span style="color: gray;">■</span> Ej klassad
Närområdet runt sjöar	<span style="color: blue;">■</span> Hög
Svämplanets strukturer och funktion runt sjöar	<span style="color: blue;">■</span> Hög
<b>Kemisk status</b> ?	
<i>Klassning av prioriterade ämnen och andra ämnen av betydelse</i>	
Prioriterade ämnen	
Bromerad difenyleter	<span style="color: red;">■</span> Uppnår ej god
Kvikksilver och kvikksilverföreningar	<span style="color: red;">■</span> Uppnår ej god
<b>Miljöproblem och påverkanskällor</b>	
<b>Påverkanskällor</b> ?	
	<b>Klassificering</b>
Punktkällor - reningsverk	
Punktkällor - Bräddning	
Punktkällor - IED-industri	
Punktkällor - Inte IED-industri	
Punktkällor - Förorenade områden	
Punktkällor - Deponier	
Punktkällor - Lakvatten från gruvdrift	
Punktkällor - Vattenbruk	
Punktkällor - Andra signifikanta punktkällor	

Diffusa källor - Urban markanvändning	
Diffusa källor - Jordbruk	
Diffusa källor - Skogsbruk	<input type="checkbox"/> Ej klassad
Diffusa källor - Transport och infrastruktur	
Diffusa källor - Förorenad mark/gammal industrimark	
Diffusa källor - Enskilda avlopp	
Diffusa källor - Atmosfärisk deposition	<input checked="" type="checkbox"/> Betydande påverkan
Diffusa källor - Materialtäkt	
Diffusa källor - Vattenbruk	
Diffusa källor - Andra relevanta	
Vattenuttag eller vattenavledning - för jordbruk	
Vattenuttag eller vattenavledning för dricksvatten	
Vattenuttag eller vattenavledning - för industri	
Vattenuttag eller vattenavledning - för kylvatten	
Vattenuttag eller vattenavledning - för vattenbruk	
Vattenuttag eller vattenavledning - för vattenkraft	
Vattenuttag eller vattenavledning - annat	
Förändring av konnektivitet genom dammar, barriärer och slussar - för vattenkraft	<input checked="" type="checkbox"/> Betydande påverkan
Förändring av konnektivitet genom dammar, barriärer och slussar - för dricksvatten	
Förändring av konnektivitet genom dammar, barriärer och slussar - för översvämningsskydd	
Förändring av konnektivitet genom dammar, barriärer och slussar - för bevattning	
Förändring av konnektivitet genom dammar, barriärer och slussar - för turism och rekreation	
Förändring av konnektivitet genom dammar, barriärer och slussar - för industrin	
Förändring av konnektivitet genom dammar, barriärer och slussar - för sjöfart	
Förändring av konnektivitet genom dammar, barriärer och slussar - Annat	
Förändring av konnektivitet genom dammar, barriärer och slussar - okända eller föråldrade	
Förändring av hydrologisk regim - jordbruk	
Förändring av hydrologisk regim - Sjöfart	
Förändring av hydrologisk regim - vattenkraft	
Förändring av hydrologisk regim - offentlig vattenförsörjning	
Förändring av hydrologisk regim - fiske och vattenbruk	
Förändring av hydrologisk regim - annat	
Fysisk förlust av hela eller delar av vattenförekomster	
Förändring av morfologiskt tillstånd - för översvämningsskydd	
Förändring av morfologiskt tillstånd - för jordbruket	
Förändring av morfologiskt tillstånd - för sjöfart	
Förändring av morfologiskt tillstånd - annat	

Förändring av morfologiskt tillstånd - okända eller föråldrade

Andra hydromorfologiska förändringar

Introducerade sjukdomar eller arter

Exploatering eller borttagande av djur eller växter

Nedskräpning, olaglig avfallsdumpning

Annan signifikant påverkan

Okänd signifikant påverkan

Historisk förening

## Åtgärder

Här presenteras de föreslagna och genomförda åtgärderna för vattenförekomsten.

## Juridiskt bindande åtgärder i Vattenmyndigheternas åtgärdsprogram

Vattenmyndigheternas åtgärdsprogram innehåller de åtgärder som myndigheter och kommuner behöver genomföra för att miljö kvalitetsnormerna ska följas. Åtgärdsprogrammen för respektive vattendistrikt hittar du på [www.vattenmyndigheterna.se](http://www.vattenmyndigheterna.se).

Åtgärderna i åtgärdsprogrammet är administrativa åtgärder som är juridiskt bindande. Dessa syftar till att bana väg för de åtgärder som genomförs direkt i vattenmiljöerna för att förbättra vattnets ekologiska och kemiska status.

## Möjliga, planerade, pågående och genomförda åtgärder för bättre vattenkvalitet

Nedan visas genomförda och planerade åtgärder samt föreslagna åtgärder som kan behöva genomföras för att uppnå bättre vattenkvalitet. Åtgärderna är inte juridiskt bindande, utan en del i den långsiktiga planeringen för bättre vatten. Det kan finnas ytterligare åtgärder som av olika anledning ännu inte blivit registrerade. Vattenmyndigheterna välkomnar synpunkter och konkreta förbättringsförslag på föreslagna åtgärder.

Möjliga åtgärder i Förvaltningscykel 3 (5 st)							
Åtgärd	Åtgärdskategori	Åtgärdsplats	Effekter	Storlek	Tidsspänn	Totalkostnad	Flaggor
Nedströmspassage vid dammen Näverede	Anordningar för nedströmspassage	Indalsälven Midskogsselet	Ökning Habitat 9 400 ha	1 st	-		
Nedströmspassage vid dammen Stugun	Anordningar för nedströmspassage	Stuguns Dämningsområde Indalsälven	Ökning Habitat 7 400 ha	1 st	-		
Uppströmspassage vid dammen Näverede	Uppströmspassage	Indalsälven Midskogsselet	Ökning Habitat 9 400 ha		-		
Uppströmspassage vid dammen Stugun	Uppströmspassage	Stuguns Dämningsområde Indalsälven	Ökning Habitat 7 400 ha		-		
Åtgärdsinventering trumbyte WA56772060	Åtgärdsutredning - övervakningsbehov	Gårsjön		2 st	-		

## Skyddade områden

Område	EUID	Områdestyp
Avloppskänsliga områden, inlandsvatten, fosfor	SELK001	Avloppsvattendirektivet

## Typtillhörighet

### Värde

## Typindelning/Typtillhörighet ?

Vattentyp - Sjö	3MLB
Limnisk vattentypsregion	Norra Sverige 200-800 m (3)
Medeldjup (m)	3 - 15 (M)
Alkalinitet (mekv/l)	≤ 1 (L)

**Vattenversion**

*I följande versioner har detta objekt existerat*

**Version**

Ytvatten innan versionshantering  
SVAR\_2010\_1  
SVAR\_2012\_2  
SVAR\_2016

**Datum**

2011-05-09 12:09  
2011-10-17 12:07  
2012-11-08 09:07  
2017-06-20 09:29

**Cykel**

Förvaltningscykel 1 (2004 - 2009)  
Förvaltningscykel 2 (2010 - 2016)  
Förlängning av förvaltningscykel 2  
Förvaltningscykel 3 (2017 - 2021) (aktuell)

**Vattentyp**

Vattenförekomst  
Vattenförekomst  
Vattenförekomst  
Vattenförekomst

**Kontakta Länsstyrelsen i Jämtland**

**E-post** [Z-DL-vattendirektivet@lansstyrelsen.se](mailto:Z-DL-vattendirektivet@lansstyrelsen.se)

**Hemsida** <http://www.lansstyrelsen.se/jamtland/Sv/miljo-och-klimat/vatten-och-vattenanvandning/eg-ramdirektiv/Pages/index.aspx>