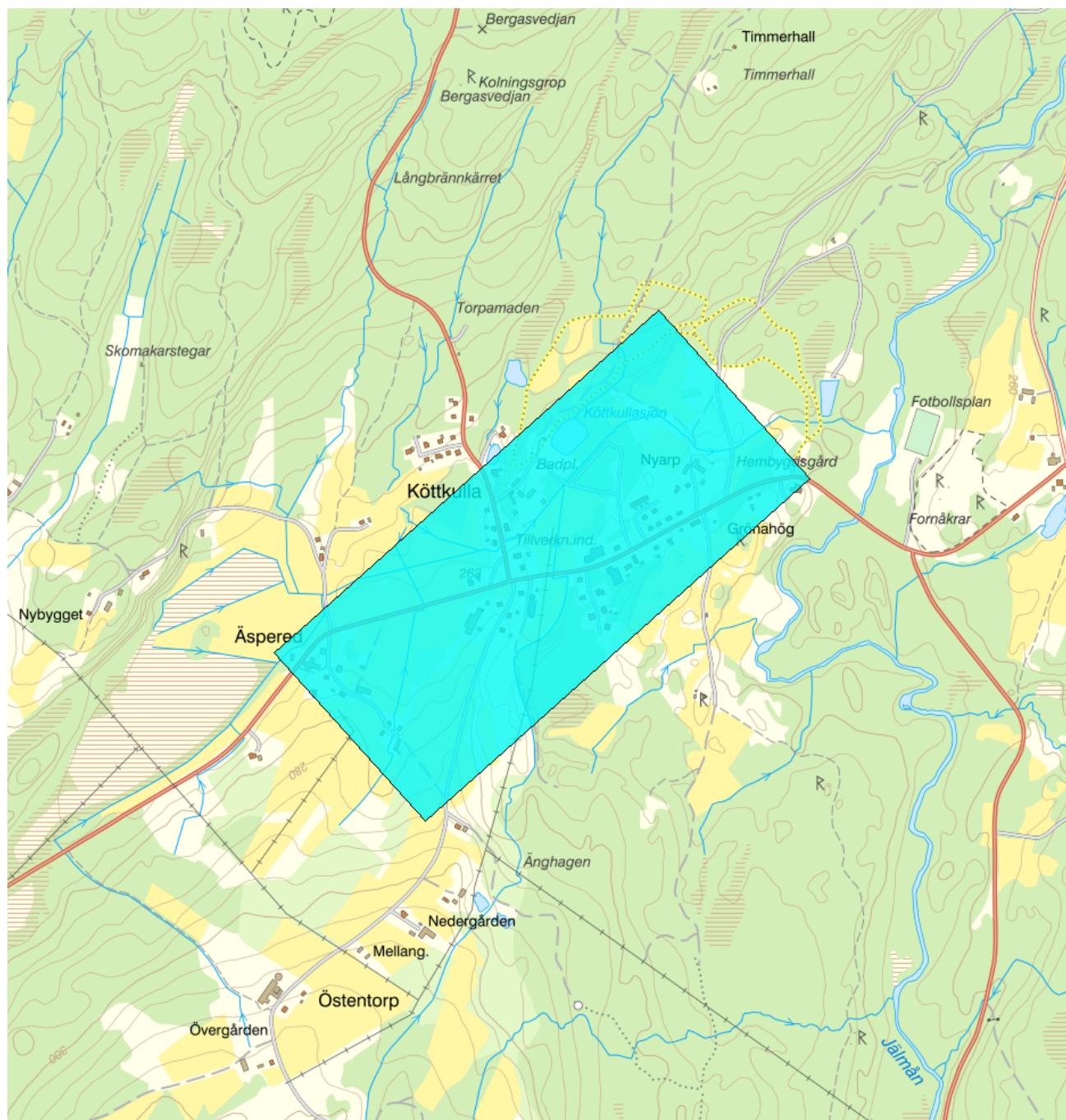


## Köttkulla - WA56947329 / SE639557-415028



<b>Vattenkategori</b>	Grundvatten	<b>Län</b>	Västra Götaland - 14
<b>Typ</b>	Vattenförekomst	<b>Kommun</b>	Ulricehamn - 1491
<b>Distrikt</b>	5. Västerhavet (nationell del) - SE5	<b>Yta (km<sup>2</sup>)</b>	0,7
<b>Huvudavrinningsområde</b>	Åtran - SE103000		

Mer information <http://viss.lansstyrelsen.se/Waters.aspx?waterMSCD=WA56947329>

### Viktigt att tänka på ang. grundvattenförekomsternas utbredning


Grundvattenförekomsterna som redovisas i VISS är framtagna för vattenförvaltningens syften. De är ett urval av SGUs hydrogeologiska data, och vid hydrogeologiska bedömningar bör det alltid ske en kontroll om ytterligare information finns tillgänglig i ordinarie databaser.

## Miljökvalitetsnorm

## Kemisk status grundvatten

Version: Beslutad

## Kvalitetskrav

 God kemisk grundvattenstatus

Enligt SGU:s föreskrifter om miljökvalitetsnormer och statusklassificering för grundvatten (SGU-FS 2013:2) ska Vattenmyndigheten meddela miljökvalitetsnormer för grundvattenförekomster som vid kartläggning och analys bedömts vara utsatta för risk att inte uppnå god kemisk grundvattenstatus till nästföljande målår eller vara utsatta för risk att inte bibehålla god kemisk grundvattenstatus till nästföljande målår. Om en grundvattenförekomst inte bedömts vara i risk behöver således inte miljökvalitetsnormer för vattenförekomsten fastställas enligt SGU:s föreskrifter. Vattenmyndigheten har dock valt att fastställa miljökvalitetsnormer för samtliga grundvattenförekomster. För de grundvattenförekomster där det inte föreligger någon risk fastställs således normen god kemisk grundvattenstatus. Detta görs för att säkerställa att principen om försämringsförbudet upprätthålls och det blir också en konsekvent hantering i förhållande till hur normerna för ytvattenförekomster fastställs. Miljökvalitetsnormen anger att målsättningen för grundvattenförekomsten är god kemisk grundvattenstatus. För att förstå vad normen innebär mer konkret får man titta på de riktvärden som fastställts för grundvattenförekomsten. Riktvärdena är en del av själva miljökvalitetsnormen och är direkt tillämpliga i t.ex. en provningssituation. Ett riktvärde får alltså i princip inte överskridas.

## Kvantitativ status

## Kvalitetskrav

 God kvantitativ status















Enligt SGU:s föreskrifter om miljökvalitetsnormer och statusklassificering för grundvatten (SGU-FS 2013:2) ska Vattenmyndigheten meddela miljökvalitetsnormer för grundvattenförekomster som vid kartläggning och analys bedömts vara utsatt för risk att inte uppnå god kvantitativ status till nästföljande målår eller vara utsatt för risk att inte bibehålla god kvantitativ status till nästföljande målår. Om en grundvattenförekomst inte bedömts vara i risk behöver således inte miljökvalitetsnormer för vattenförekomsten fastställas enligt SGU:s föreskrifter. Vattenmyndigheten har dock valt att fastställa miljökvalitetsnormer för samtliga grundvattenförekomster. För grundvattenförekomster med god status fastställs således normen god kvantitativ grundvattenstatus. Detta görs för att säkerställa att principen om försämringsförbudet upprätthålls och det blir också en konsekvent hantering i förhållande till hur normerna för ytvattenförekomster fastställs. Miljökvalitetsnormen anger att målsättningen för grundvattenförekomsten är god kvantitativ grundvattenstatus

## Beskrivning

## Skyddade områden

Område	Kvalitetskrav	Områdestyp	EUID
Köttkulla	Krav enligt dricksvattenföreskrifterna	Dricksvattenförsörjning, Artikel 7	SEA7SE639557-415028

## Statusklassning

Status	Klassificering
- Kvantitativ status	 God
- Kemisk status	 God
Fosfat	
Nitrat	 God
Nitrit	 God
Klorid	 God
Sulfat	 God
Ammonium	 God
Arsenik	 God
Bekämpningsmedel - alla ämnen	 God
Bekämpningsmedel - enskilt ämne	 God
Bly och blyföreningar	 God
Bensen	 God
1,2-dikloretan	 Ej klassad
Kadmium och kadmiumföreningar	 God

Kvikksilver och kvikksilverföreningar	<input checked="" type="checkbox"/> God
Polyaromatiska kolväten (PAH)	<input checked="" type="checkbox"/> God
Triklormetan (kloroform)	<input checked="" type="checkbox"/> God
Benso(a)pyrene	<input checked="" type="checkbox"/> God
Trikloretin och Tetrakloretin	<input checked="" type="checkbox"/> God
Konduktivitet	<input checked="" type="checkbox"/> God
Koppar	<input checked="" type="checkbox"/> God
Krom	<input checked="" type="checkbox"/> God
Nickel och nickelföreningar	<input checked="" type="checkbox"/> God
Zink	
PFAS 11	<input checked="" type="checkbox"/> God

## Beskrivning av trender

### Uppåtgående trend

Parameter	Version

### Oförändrad

Parameter	Version

### Nedåtgående trend

Parameter	Version

## Miljöproblem och påverkanskällor

### Påverkanskällor ?

#### Klassificering

Punktkällor - Förenade områden

Punktkällor - Deponier

Punktkällor - IED-industri

Punktkällor - Inte IED-industri

Punktkällor - Lakvatten från gruvdrift

Punktkällor - Vattenbruk

Punktkällor - Andra signifikanta punktkällor

Diffusa källor - Jordbruk

Diffusa källor - Transport och infrastruktur

Diffusa källor - Enskilda avlopp

Diffusa källor - Skogsbruk

Diffusa källor - Urban markanvändning

Diffusa källor - Andra signifikanta diffusa källor

Ej klassad

Diffusa källor - Förenad mark/gammal industrimark

Diffusa källor - Materialtäkt

Vattenuttag - Jordbruk

Vattenuttag - Kommunal eller allmän vattentäkt

Vattenuttag - Tillverkningsindustri

Vattenuttag - Andra relevanta uttag

Konstgjord vattenåterföring

Annan signifikant påverkan

Grundvattennivåförändringar

Okänd påverkan

Historisk förening

 Betydande påverkan

## Åtgärder

Här presenteras de föreslagna och genomförda åtgärderna för vattenförekomsten.

## Juridiskt bindande åtgärder i Vattenmyndigheternas åtgärdsprogram

Vattenmyndigheternas åtgärdsprogram innehåller de åtgärder som myndigheter och kommuner behöver genomföra för att miljökvalitetsnormerna ska följas. Åtgärdsprogrammen för respektive vattendistrikt hittar du på [www.vattenmyndigheterna.se](http://www.vattenmyndigheterna.se).

Åtgärderna i åtgärdsprogrammet är administrativa åtgärder som är juridiskt bindande. Dessa syftar till att bana väg för de åtgärder som genomförs direkt i vattenmiljöerna för att förbättra vattnets ekologiska och kemiska status.

## Möjliga, planerade, pågående och genomförda åtgärder för bättre vattenkvalitet

Nedan visas genomförda och planerade åtgärder samt föreslagna åtgärder som kan behöva genomföras för att uppnå bättre vattenkvalitet. Åtgärderna är inte juridiskt bindande, utan en del i den långsiktiga planeringen för bättre vatten. Det kan finnas ytterligare åtgärder som av olika anledning ännu inte blivit registrerade. Vattenmyndigheterna välkomnar synpunkter och konkreta förbättringsförslag på föreslagna åtgärder.

Möjliga åtgärder i Förvaltningscykel 3 (1 st)							
Åtgärd	Åtgärdskategori	Åtgärdsplats	Effekter	Storlek	Tidsspann	Totalkostnad	Flaggor
Tillstånd för vattenuttag WA56947329	Tillstånd för vattenuttag	Köttkulla		1 st	-		
Möjliga åtgärder i Förvaltningscykel 2 (3 st)							
Förslag på åtgärder som är möjliga att genomföra eller skulle behöva genomföras för att nå god vattenstatus.							
Åtgärd	Åtgärdskategori	Åtgärdsplats	Effekter	Storlek	Tidsspann	Totalkostnad	Flaggor
Pumpning och rening SE639557-415028	Pump and treat	Köttkulla			2016 - 2021		
Tillstånd för vattenuttag WA56947329	Tillstånd för vattenuttag	Köttkulla		1 st	-		
Tillsyn vattenskyddsområde SE639557-415028	Vattenskyddsområde - Tillsyn	Köttkulla		1 st	-		

## Miljöövervakning

Övervakningsstation	Program	Undersökning	Programspecifikt ID	Programspecifikt namn
Köttkulla	RVK, Råvattenkontroll, urval för vattendirektivövervakning	Grundvattenkemi, råvattenkontroll, Västerhavet	2712	Köttkulla

## Skyddade områden

Område	EUID	Områdestyp
Köttkulla	SEA7SE639557-415028	Dricksvattenförsörjning, Artikel 7
<b>Vattenskyddsområden</b>		
Köttkulla - 2012490		

## Grundvattenberoende terrestra ekosystem

Inget grundvattenberoende terrestrert ekosystem har identifierats

## Vattenversion

I följande versioner har detta objekt existerat

Version	Datum
SGU_2013	2013-06-26 12:03

2016\_1

2017-06-20 09:22

**Cykel**

Förvaltningscykel 2 (2010 - 2016)

Förlängning av förvaltningscykel 2

Förvaltningscykel 3 (2017 - 2021) (aktuell)

**Vattentyp**

Preliminär vattenförekomst

Preliminär vattenförekomst

Vattenförekomst

**Kontakta Länsstyrelsen i Västra Götaland****E-post** [beredningssekretariatet.vastragotaland@lansstyrelsen.se](mailto:beredningssekretariatet.vastragotaland@lansstyrelsen.se)**Hemsida** <http://www.lansstyrelsen.se/vastragotaland/Sv/miljo-och-klimat/vatten-och-vattenanvandning/vattenforvaltning/Pages/index.aspx>