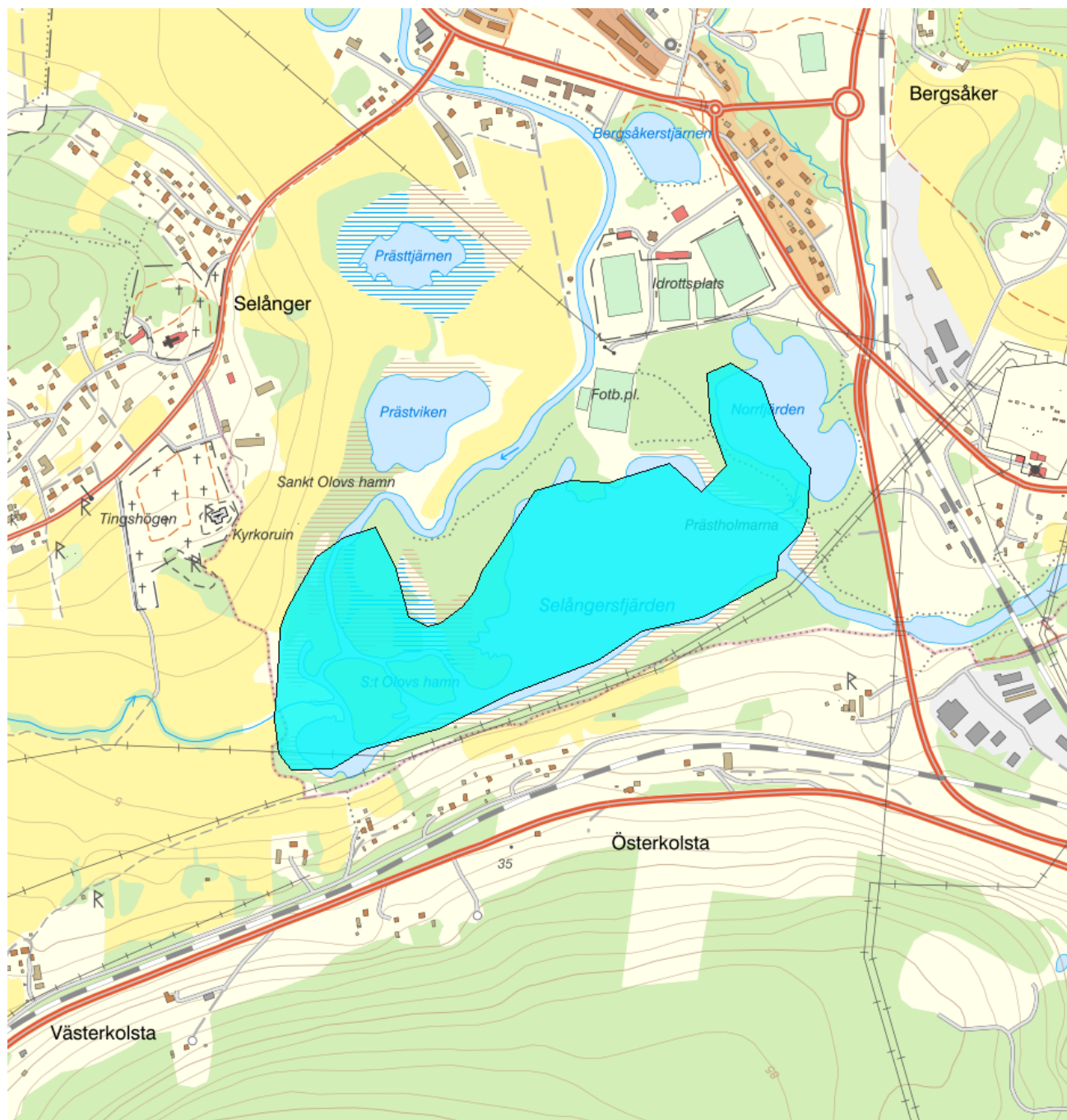


## Selångersfjärden - WA58872308 / SE692212-157367



<b>Vattenkategori</b>	Sjö	<b>Län</b>	Västernorrland - 22
<b>Typ</b>	Vattenförekomst	<b>Kommun</b>	Sundsvall - 2281
<b>Distrikt</b>	2. Bottenhavet (nationell del) - SE2	<b>Yta (km<sup>2</sup>)</b>	0,3
<b>Huvudavrinningsområde</b>	Selångersån - SE41000		

**Mer information** <http://viss.lansstyrelsen.se/Waters.aspx?waterMSCD=WA58872308>

### Miljö kvalitetsnorm

#### Ekologisk status

#### Kvalitetskrav

■ God ekologisk status 2027

**Version:** Beslutad

## Beskrivning

⚠ *Motiveringstexter kan uppdateras av ansvarig länsstyrelse eller vattenmyndighet*

## Undantag

Kvalitetsfaktor	Påverkanstryck	Tidsfrist	Mindre strängt krav	Skäl
Näringsämnen	Historisk förorening	2027		Tekniska skäl

## Motivering

God ekologisk status med avseende på näringsämnen (eller biologiska kvalitetsfaktorer som indikerar näringsämnespåverkan) kan inte uppnås till 2021 på grund av administrativa begränsningar. För att sätta in en fysisk åtgärd mot internbelastning krävs åtminstone en kvantitativ skattning av internbelastningens storlek. Verktyg för detta kommer inte att vara klara för användning innan tidigast år 2020, och kan därför inte nyttjas till åtgärdsanalysen inför den fjärde vattenförvaltningscykeln.

Kvalitetsfaktor	Påverkanstryck	Tidsfrist	Mindre strängt krav	Skäl
Näringsämnen	Diffusa källor - Enskilda avlopp	2027		Tekniska skäl

## Motivering

Vattenförekomsten uppnår inte kraven för god ekologisk status avseende fys-kemiska kvalitetsfaktorer kopplat till övergödning. Utsläppsbehandlande och/eller förebyggande åtgärder behöver genomföras för att minska utsläppet så att god status kan nås 2027. Vattenförekomsten får en tidsfrist till 2027 med skälet tekniskt omöjligt. Vattenförekomstens återhämtning tar tid och åtgärder bör därför sättas in så snart som möjligt för att nå målet om god ekologisk status till 2027.

Kvalitetsfaktor	Påverkanstryck	Tidsfrist	Mindre strängt krav	Skäl
Näringsämnen	Diffusa källor - Jordbruk	2027		Tekniska skäl

## Motivering

Jordbruk har identifierats som en betydande påverkanskälla för näringsämnen. Riskbedömningen är dock osäker och det krävs operativ övervakning för att verifiera statusbedömningen. Vattenförekomsten får därför undantag till 2027 på grund av kunskapsbrist.

## Referenser

Metod för påverkanstypen diffusa källor Jordbruk - Övergödning - Förslag på åtgärder och miljö kvalitetsnormer 

## Kemisk ytvattenstatus

Kvalitetskrav  God kemisk ytvattenstatus

Undantag - Mindre stränga krav	Kvalitetskrav	Tidpunkt	Påverkanstryck
Kvicksilver och kvicksilverföreningar	<input type="checkbox"/> Uppnår ej god kemisk ytvattenstatus		Diffusa källor - Atmosfärisk deposition

⚠ *Motiveringstexten kan uppdateras av ansvarig länsstyrelse eller vattenmyndighet*

Nr enl föreskrift (HVMFS)	Skäl	Halt som ska uppnås	Nuvarande halt	Enhet
2013:19	Omöjligt			
21				

Ett undantag i form av mindre strängt krav har satts för kvicksilver (Hg). Halterna av kvicksilver bedöms överskrida gränsvärdet i fisk i samtliga vattenförekomster. Skälet för undantag är att det bedöms vara tekniskt omöjligt att sänka halterna av kvicksilver till de nivåer som motsvarar god kemisk ytvattenstatus. Den största påverkan av kvicksilver består av atmosfärisk deposition vars ursprung är långväga. I Sverige har en stor mängd av det nedfallande atmosfäriska kvicksilvret under lång tid ackumulerats. Problemet bedöms ha en sådan omfattning och karaktär att det i dagsläget saknas tekniska förutsättningar att åtgärda det. De nuvarande halterna av kvicksilver (december 2015) får dock inte öka. Lokala påverkanskällor som bidrar till sänkt status för Hg ska åtgärdas oavsett det mindre stränga kravet för atmosfärisk deposition (se övriga tidsfrister).


Undantag - Mindre stränga krav	Kvalitetskrav	Tidpunkt	Påverkanstryck
Bromerad difenyleter	<input type="checkbox"/> Uppnår ej god kemisk ytvattenstatus		Diffusa källor - Atmosfärisk deposition


▲ *Motiveringstexten kan uppdateras av ansvarig länsstyrelse eller vattenmyndighet*

Nr enl föreskrift (HVMFS)	Skäl	Halt som ska uppnås	Nuvarande halt	Enhet
2013:19	Omöjligt			
5				

Ett undantag i form av mindre strängt krav har satts för bromerade difenyletrar (kongenerna 28, 47, 99, 100, 153 och 154), även kallade polybromerade difenylterar (PBDE). Halterna av PBDE bedöms överskrida gränsvärdet i fisk i samtliga vattenförekomster. Skälet för undantag är att det bedöms vara tekniskt omöjligt att sänka halterna av PBDE till de nivåer som motsvarar god kemisk ytvattenstatus. Problemet beror främst på påverkan från långväga luftburna föroreningar och bedöms ha en sådan omfattning och karaktär att det i dagsläget saknas tekniska förutsättningar att åtgärda det. De nuvarande halterna av PBDE (december 2015) får dock inte öka. Lokala påverkanskällor som bidrar till sänkt status för PBDE ska åtgärdas oavsett det mindre stränga kravet för atmosfärisk deposition (se övriga tidsfrister).

## Referenser

The National Swedish Contaminant Monitoring Programme for Freshwater Biota, 2018 

Havs- och vattenmyndighetens föreskrifter (HVMFS 2019:25) om klassificering och miljö kvalitetsnormer avseende ytvatten 

## Statusklassning

Status ?	Klassificering
- Ekologisk status	<span style="color: yellow;">■</span> Måttlig
- Tillkomst/härkomst	<span style="color: green;">■</span> Naturlig
- Kemisk status	<span style="color: red;">■</span> Uppnår ej god

## Ekologisk status - Biologiska kvalitetsfaktorer ?

Växtplankton	<span style="color: gray;">■</span> Ej klassad
Näringsämnespåverkan växtplankton	
Klorofyll a	
Planktontrofiskt index (PTI)	
Totalbiomassa	
Artantal för växtplankton	
Påväxt-kiselalger	
ACID - Surhetsindex för vattendrag och sjöar	
IPS-index för Kiselalger	
Bottenfauna	<span style="color: gray;">■</span> Ej klassad
ASPT	
BQI	
MILA	
Makrofyter	<span style="color: gray;">■</span> Ej klassad
Fisk	
Fisk i sjöar (EQR8)	<span style="color: gray;">■</span> Ej klassad
Fisk i sjöar AindexW5	
Fisk i sjöar (EindexW3)	

## Ekologisk status - Fysikalisk-Kemiska kvalitetsfaktorer ?

Näringsämnen	<span style="color: yellow;">■</span> Måttlig
Ljusförhållanden	<span style="color: gray;">■</span> Ej klassad
Syrgasförhållanden	<span style="color: gray;">■</span> Ej klassad
Förurning	<span style="color: gray;">■</span> Ej klassad
Särskilda förorenande ämnen	<span style="color: gray;">■</span> Ej klassad
Koppar	

Zink

**Ekologisk status - Hydromorfologiska kvalitetsfaktorer** ?

Konnektivitet i sjöar	Ottillfredsställande
Längsgående konnektivitet i sjöar	Ottillfredsställande
Konnektivitet till närområde och svämplan kring sjöar	Ej klassad
Hydrologisk regim i sjöar	Måttlig
Vattenståndsvariation i sjöar	Måttlig
Avvikelse i vinter- eller sommarvattenstånd	Ej klassad
Vattenståndets förändringstakt i sjöar	Ej klassad
Morfologiskt tillstånd i sjöar	God
Förändring av sjöars planform	Måttlig
Bottensubstrat i sjöar	
Strukturer på det grunda vattenområdet i sjöar	
Närområdet runt sjöar	Hög
Svämplanets strukturer och funktion runt sjöar	God

**Kemisk status** ?*Klassning av prioriterade ämnen och andra ämnen av betydelse*

Prioriterade ämnen	Uppnår ej god
Bromerad difenyleter	Uppnår ej god
Kvikksilver och kvikksilverföreningar	Uppnår ej god

**Miljöproblem och påverkanskällor****Påverkanskällor** ?**Klassificering**

Punktkällor - reningsverk	
Punktkällor - Bräddning	
Punktkällor - IED-industri	
Punktkällor - Inte IED-industri	
Punktkällor - Förorenade områden	
Punktkällor - Deponier	
Punktkällor - Lakvatten från gruvdrift	
Punktkällor - Vattenbruk	
Punktkällor - Andra signifikanta punktkällor	
Diffusa källor - Urban markanvändning	
Diffusa källor - Jordbruk	Betydande påverkan
Diffusa källor - Skogsbruk	
Diffusa källor - Transport och infrastruktur	
Diffusa källor - Förorenad mark/gammal industrimark	
Diffusa källor - Enskilda avlopp	Betydande påverkan
Diffusa källor - Atmosfärisk deposition	Betydande påverkan
Diffusa källor - Materialtäkt	
Diffusa källor - Vattenbruk	
Diffusa källor - Andra relevanta	
Vattenuttag eller vattenavledning - för jordbruk	

Vattenuttag eller vattenavledning för dricksvatten	
Vattenuttag eller vattenavledning - för industri	
Vattenuttag eller vattenavledning - för kylvatten	
Vattenuttag eller vattenavledning - för vattenbruk	
Vattenuttag eller vattenavledning - för vattenkraft	
Vattenuttag eller vattenavledning - annat	
Förändring av konnektivitet genom dammar, barriärer och slussar - för vattenkraft	<input type="checkbox"/> Ej klassad
Förändring av konnektivitet genom dammar, barriärer och slussar - för dricksvatten	
Förändring av konnektivitet genom dammar, barriärer och slussar - för översvämningsskydd	
Förändring av konnektivitet genom dammar, barriärer och slussar - för bevattning	
Förändring av konnektivitet genom dammar, barriärer och slussar - för turism och rekreation	
Förändring av konnektivitet genom dammar, barriärer och slussar - för industrin	
Förändring av konnektivitet genom dammar, barriärer och slussar - för sjöfart	
Förändring av konnektivitet genom dammar, barriärer och slussar - Annat	<input checked="" type="checkbox"/> Betydande påverkan
Förändring av konnektivitet genom dammar, barriärer och slussar - okända eller föräldrade	
Förändring av hydrologisk regim - jordbruk	
Förändring av hydrologisk regim - Sjöfart	
Förändring av hydrologisk regim - vattenkraft	<input type="checkbox"/> Ej klassad
Förändring av hydrologisk regim - offentlig vattenförsörjning	
Förändring av hydrologisk regim - fiske och vattenbruk	
Förändring av hydrologisk regim - annat	<input checked="" type="checkbox"/> Betydande påverkan
Fysisk förlust av hela eller delar av vattenförekomster	
Förändring av morfologiskt tillstånd - för översvämningsskydd	
Förändring av morfologiskt tillstånd - för jordbruket	
Förändring av morfologiskt tillstånd - för sjöfart	
Förändring av morfologiskt tillstånd - annat	
Förändring av morfologiskt tillstånd - okända eller föräldrade	<input checked="" type="checkbox"/> Betydande påverkan
Andra hydromorfologiska förändringar	
Introducerade sjukdomar eller arter	
Exploatering eller borttagande av djur eller växter	
Nedskräpning, olaglig avfallsdumpning	
Annan signifikant påverkan	
Okänd signifikant påverkan	
Historisk förorening	<input checked="" type="checkbox"/> Betydande påverkan

## Åtgärder

Här presenteras de föreslagna och genomförda åtgärderna för vattenförekomsten.

## Juridiskt bindande åtgärder i Vattenmyndigheternas åtgärdsprogram

Vattenmyndigheternas åtgärdsprogram innehåller de åtgärder som myndigheter och kommuner behöver genomföra för att miljökvalitetsnormerna ska följas. Åtgärdsprogrammen för respektive vattendistrikt hittar du på [www.vattenmyndigheterna.se](http://www.vattenmyndigheterna.se).

Åtgärderna i åtgärdsprogrammet är administrativa åtgärder som är juridiskt bindande. Dessa syftar till att bana väg för de åtgärder som genomförs direkt i vattenmiljöerna för att förbättra vattnets ekologiska och kemiska status.

## Möjliga, planerade, pågående och genomförda åtgärder för bättre vattenkvalitet

Nedan visas genomförda och planerade åtgärder samt föreslagna åtgärder som kan behöva genomföras för att uppnå bättre vattenkvalitet.

Åtgärderna är inte juridiskt bindande, utan en del i den långsiktiga planeringen för bättre vatten. Det kan finnas ytterligare åtgärder som av olika anledning ännu inte blivit registrerade. Vattenmyndigheterna välkomnar synpunkter och konkreta förbättringsförslag på föreslagna åtgärder.

Möjliga åtgärder i Förvaltningscykel 3 (7 st)							
Åtgärd	Åtgärdskategori	Åtgärdsplats	Effekter	Storlek	Tidsspann	Totalkostnad	Flaggor
Förbättrad dagvattenhantering genom tillsyn och planering - Sundsvall	Dagvattenåtgärder	Ottsjöbäcken	Minskning Totalkväve kg/år Minskning Totalfosfor kg/år	49 ha	2022 - 2027		
Rådgivning till jordbruksverksamhet	Rådgivning - Jordbruk och trädgårdsföretag samt djurhållande verksamheter	Selångersfjärden	Minskning Totalfosfor kg/år	1 st	2021 - 2027		
Tillsyn på jordbruksverksamhet	Tillsyn - Jordbruk och trädgårdsföretag samt djurhållande verksamheter	Selångersfjärden	Minskning Totalfosfor kg/år	1 st	2021 - 2027		
Åtgärdande av vandringshinder Ottsjöbäcken	Möjliggöra upp- och nedströmspassage	6923067 - 616056	Ökning Habitat ha		2020 - 2025		
Åtgärdande av vandringshinder Selångersån	Möjliggöra upp- och nedströmspassage	6931200 - 605212	Ökning Habitat ha		2020 - 2025		
Åtgärdande av vandringshinder Selångersån	Möjliggöra upp- och nedströmspassage	6931010 - 602902	Ökning Habitat ha		2020 - 2025		
Åtgärdsutredning interbelastning- Selångersfjärden	Åtgärdsutredning: Internbelastning	Selångersfjärden		1 st	2021 - 2027		

### Möjliga åtgärder (11 st)

Förslag på åtgärder som är möjliga att genomföra eller skulle behöva genomföras för att nå god vattenstatus.

Åtgärd	Åtgärdskategori	Åtgärdsplats	Effekter	Storlek	Tidsspann	Totalkostnad	Flaggor
Förbättrad dagvattenhantering genom tillsyn och planering - Sundsvall	Dagvattenåtgärder	Ottsjöbäcken	Minskning Totalkväve kg/år Minskning Totalfosfor kg/år	49 ha	2022 - 2027		
Åtgärdande av vandringshinder Ottsjöbäcken	Möjliggöra upp- och nedströmspassage	6923067 - 616056	Ökning Habitat ha		2020 - 2025		

Åtgärdande av vandringshinder Selångersån	Möjliggöra upp- och nedströmspassage	6931200 - 605212	Ökning Habitat ha	2020 - 2025	
Åtgärdande av vandringshinder Selångersån	Möjliggöra upp- och nedströmspassage	6931010 - 602902	Ökning Habitat ha	2020 - 2025	
Rådgivning till jordbruksverksamhet	Rådgivning - Jordbruk och trädgårdsföretag samt djurhållande verksamheter	Selångersfjärden	Minskning Totalfosfor kg/år	1 st 2021 - 2027	
Rådgivning till jordbruksverksamhet	Rådgivning - Jordbruk och trädgårdsföretag samt djurhållande verksamheter	Selångersfjärden	Minskning Totalfosfor kg/år	1 st 2021 - 2027	
Rådgivning till jordbruksverksamhet	Rådgivning - Jordbruk och trädgårdsföretag samt djurhållande verksamheter	Selångersfjärden	Minskning Totalfosfor kg/år	1 st 2021 - 2027	
Rådgivning till jordbruksverksamhet	Rådgivning - Jordbruk och trädgårdsföretag samt djurhållande verksamheter	Selångersfjärden	Minskning Totalfosfor kg/år	1 st 2021 - 2027	
Tillsyn på jordbruksverksamhet	Tillsyn - Jordbruk och trädgårdsföretag samt djurhållande verksamheter	Selångersfjärden	Minskning Totalfosfor kg/år	1 st 2021 - 2027	
Tillsyn på jordbruksverksamhet	Tillsyn - Jordbruk och trädgårdsföretag samt djurhållande verksamheter	Selångersfjärden	Minskning Totalfosfor kg/år	1 st 2021 - 2027	
Åtgärdsutredning interbelastning- Selångersfjärden	Åtgärdsutredning: Internbelastning	Selångersfjärden		1 st 2021 - 2027	190 000 kr

#### Genomförda åtgärder (4 st)

Åtgärder som har genomförts i eller kring vattenförekomsten eller har en effekt på vattenförekomsten

Åtgärd	Åtgärdskategori	Åtgärdsplats	Effekter	Storlek	Tidsspänn	Flaggor	Totalkostnad
Miljöersättning extensiv vallodling	Vallodling i slättlandskapet (enligt miljöstödet)		Minskning Totalkväve st/år Minskning Totalfosfor st/år	12 ha	2010 - 2014		
Miljöersättning extensiv vallodling	Vallodling i slättlandskapet (enligt miljöstödet)		Minskning Totalkväve st/år Minskning Totalfosfor st/år	21 ha	2010 - 2014		
Miljöersättning extensiv vallodling	Vallodling i slättlandskapet (enligt miljöstödet)		Minskning Totalkväve st/år Minskning Totalfosfor st/år	8 ha	2010 - 2014		
Miljöersättning extensiv vallodling	Vallodling i slättlandskapet (enligt miljöstödet)		Minskning Totalkväve st/år Minskning Totalfosfor st/år	21 ha	2010 - 2014		

#### Skyddade områden

##### Område

Avloppskänsliga områden, inlandsvatten, fosfor

##### EUID

SELK001

##### Områdestyp

Avloppsvattendirektivet

##### Typning

##### Värde

**Typindelning/Typtilhörighet ?**

Vattentyp - Sjö

Limnisk vattentypsregion	Norra Sverige $\leq$ 200 m (2)
Medeldjup (m)	$\leq$ 3 (G)
Alkalinitet (mekv/l)	$\leq$ 1 (L)
Humus (mg Pt/l)	$>$ 30 (B)

**Vattenversion***I följande versioner har detta objekt existerat***Version**

Ytvatten innan versionshantering

SVAR\_2010\_1

SVAR\_2012\_2

SVAR\_2016

**Datum**

2011-05-09 12:09

2011-10-17 12:07

2012-11-08 09:07

2017-06-20 09:29

**Cykel**

Förvaltningscykel 1 (2004 - 2009)

Förvaltningscykel 2 (2010 - 2016)

Förlängning av förvaltningscykel 2

Förvaltningscykel 3 (2017 - 2021)

**Vattentyp**

Vattenförekomst

Vattenförekomst

Vattenförekomst

Vattenförekomst

**Kontakta Länsstyrelsen i Västernorrland****E-post** [beredningssekretariat.vasternorrland@lansstyrelsen.se](mailto:beredningssekretariat.vasternorrland@lansstyrelsen.se)**Hemsida** <http://www.lansstyrelsen.se/vasternorrland/Sv/miljo-och-klimat/vatten-och-vattenanvandning/svensk-vattenforvaltning-vattendirektivet/Pages/default.aspx>