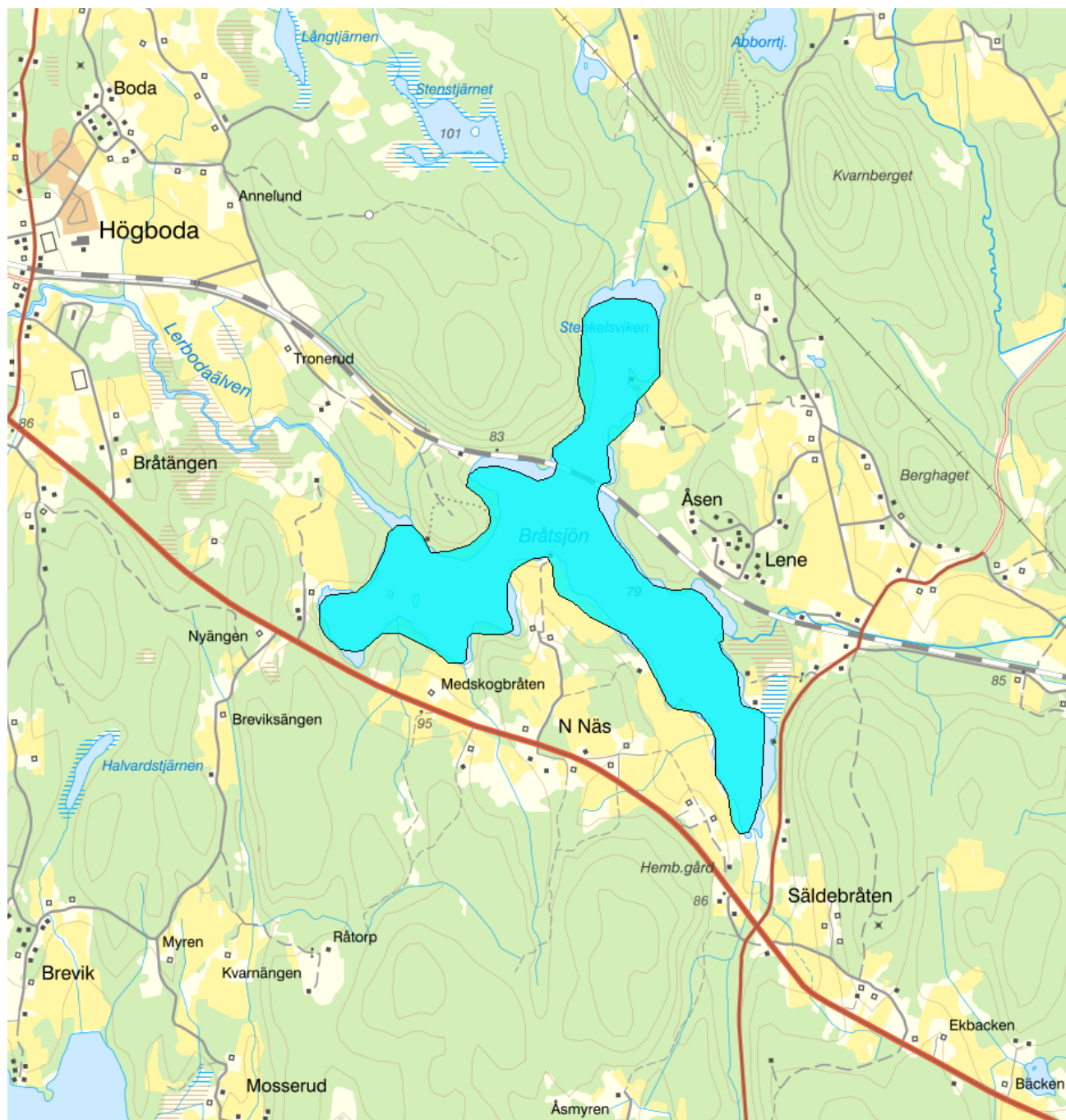


## Bråtsjön - WA60021661 / SE660627-134606



Vattenkategori	Sjö	Län	Värmland - 17
Typ	Vattenförekomst	Kommun	Kil - 1715
Distrikt	5. Västerhavet (nationell del) - SE5	Yta (km <sup>2</sup> )	1,1
Huvudavrinningsområde	Göta älv - SE108000		

Mer information <http://viss.lansstyrelsen.se/Waters.aspx?waterMSCD=WA60021661>

### Miljö kvalitetsnorm

#### Ekologisk status

#### Kvalitetskrav

■ God ekologisk status 2027

Version: Beslutad

## Beskrivning

⚠ *Motiveringstexter kan uppdateras av ansvarig länsstyrelse eller vattenmyndighet*

## Undantag

Kvalitetsfaktor	Påverkanstryck	Tidsfrist	Mindre strängt krav	Skäl
Näringsämnen	Diffusa källor - Enskilda avlopp 2027			Tekniska skäl

## Motivering

Vattenförekomsten uppnår inte kraven för god ekologisk status avseende fys-kemiska kvalitetsfaktorer kopplat till övergödning. Utsläppsbehandlande och/eller förebyggande åtgärder behöver genomföras för att minska utsläppet så att god status kan nås 2027. Vattenförekomsten får en tidsfrist till 2027 med skälet tekniskt omöjligt. Vattenförekomstens återhämtning tar tid och åtgärder bör därför sättas in så snart som möjligt för att nå målet om god ekologisk status till 2027.

Kvalitetsfaktor	Påverkanstryck	Tidsfrist	Mindre strängt krav	Skäl
Näringsämnen	Diffusa källor - Jordbruk	2027		Tekniska skäl

## Motivering


Jordbruk har identifierats som en betydande påverkanskälla för näringsämnen. Riskbedömningen är dock osäker och det krävs operativ övervakning för att verifiera statusbedömningen. Vattenförekomsten får därför undantag till 2027 på grund av kunskapsbrist.

Kvalitetsfaktor	Påverkanstryck	Tidsfrist	Mindre strängt krav	Skäl
Näringsämnen	Historisk förorening	2027		Tekniska skäl

## Motivering

God ekologisk status med avseende på näringsämnen kan inte uppnås till 2021 på grund av kunskapsbrist. Tillförlitligheten för riskbedömningen är låg, och operativ övervakning krävs för att verifiera statusbedömningen.

## Referenser

Havs- och vattenmyndighetens föreskrifter (HVMFS 2019:25) om klassificering och miljökvalitetsnormer avseende ytvatten 

Metod för påverkanstypen diffusa källor Jordbruk - Övergödning - Förslag på åtgärder och miljökvalitetsnormer 

## Kemisk ytvattenstatus

**Kvalitetskrav**  God kemisk ytvattenstatus

## Undantag - Mindre stränga krav

Kvicksilver och kvicksilverföreningar

## Kvalitetskrav

Uppnår ej god kemisk ytvattenstatus

## Tidpunkt

## Påverkanstryck

Diffusa källor - Atmosfärisk deposition

⚠ *Motiveringstexten kan uppdateras av ansvarig länsstyrelse eller vattenmyndighet*

Nr enl föreskrift (HVMFS)	Skäl	Halt som ska uppnås	Nuvarande halt	Enhet
2013:19	Omöjligt			
21				

Ett undantag i form av mindre strängt krav har satts för kvicksilver (Hg). Halterna av kvicksilver bedöms överskrida gränsvärdet i fisk i samtliga vattenförekomster. Skälet för undantag är att det bedöms vara tekniskt omöjligt att sänka halterna av kvicksilver till de nivåer som motsvarar god kemisk ytvattenstatus. Den största påverkan av kvicksilver består av atmosfärisk deposition vars ursprung är långväga. I Sverige har en stor mängd av det nedfallande atmosfäriska kvicksilvret under lång tid ackumulerats. Problemet bedöms ha en sådan omfattning och karaktär att det i dagsläget saknas tekniska förutsättningar att åtgärda det. De nuvarande halterna av kvicksilver (december 2015) får dock inte öka. Lokala påverkanskällor som bidrar till sänkt status för Hg ska åtgärdas oavsett det mindre stränga kravet för atmosfärisk deposition (se övriga tidsfrister).

Bromerad difenyleter

Uppnår ej god kemisk ytvattenstatus


Diffusa källor - Atmosfärisk deposition


▲ Motiveringstexten kan uppdateras av ansvarig länsstyrelse eller vattenmyndighet

Nr enl föreskrift (HVMFS)	Skäl	Halt som ska uppnås	Nuvarande halt	Enhet
2013:19	Omöjligt			
5				

Ett undantag i form av mindre strängt krav har satts för bromerade difenyletrar (kongenerna 28, 47, 99, 100, 153 och 154), även kallade polybromerade difenylterar (PBDE). Halterna av PBDE bedöms överskrida gränsvärdet i fisk i samtliga vattenförekomster. Skälet för undantag är att det bedöms vara tekniskt omöjligt att sänka halterna av PBDE till de nivåer som motsvarar god kemisk ytvattenstatus. Problemet beror främst på påverkan från långväga luftburna föroreningar och bedöms ha en sådan omfattning och karaktär att det i dagsläget saknas tekniska förutsättningar att åtgärda det. De nuvarande halterna av PBDE (december 2015) får dock inte öka. Lokala påverkanskällor som bidrar till sänkt status för PBDE ska åtgärdas oavsett det mindre stränga kravet för atmosfärisk deposition (se övriga tidsfrister).

## Referenser

The National Swedish Contaminant Monitoring Programme for Freshwater Biota, 2018 

Havs- och vattenmyndighetens föreskrifter (HVMFS 2019:25) om klassificering och miljö kvalitetsnormer avseende ytvatten 

## Statusklassning

Status ?	Klassificering
- Ekologisk status	<span style="color: yellow;">■</span> Måttlig
- Tillkomst/härkomst	<span style="color: green;">■</span> Naturlig
- Kemisk status	<span style="color: red;">■</span> Uppnår ej god

## Ekologisk status - Biologiska kvalitetsfaktorer ?

Växtplankton	<input type="checkbox"/> Ej klassad
Näringsämnespåverkan växtplankton	<input type="checkbox"/> Ej klassad
Klorofyll a	<input type="checkbox"/> Ej klassad
Planktontrofiskt index (PTI)	
Totalbiomassa	<input type="checkbox"/> Ej klassad
Artantal för växtplankton	<input type="checkbox"/> Ej klassad
Påväxt-kiselalger	
ACID - Surhetsindex för vattendrag och sjöar	
IPS-index för Kiselalger	
Bottenfauna	
ASPT	
BQI	
MILA	
Makrofyter	<input type="checkbox"/> Ej klassad
Fisk	<input type="checkbox"/> Ej klassad
Fisk i sjöar (EQR8)	<input type="checkbox"/> Ej klassad
Fisk i sjöar AindexW5	
Fisk i sjöar (EindexW3)	

## Ekologisk status - Fysikalisk-Kemiska kvalitetsfaktorer ?

Näringsämnen	<span style="color: yellow;">■</span> Måttlig
Ljusförhållanden	<input type="checkbox"/> Ej klassad
Syrgasförhållanden	<input type="checkbox"/> Ej klassad
Försurning	<input type="checkbox"/> Ej klassad
Särskilda förorenande ämnen	<input type="checkbox"/> Ej klassad
Arsenik	<input type="checkbox"/> Ej klassad

Koppar	<input type="checkbox"/> Ej klassad
Krom	<input type="checkbox"/> Ej klassad
Uran	<input type="checkbox"/> Ej klassad
Zink	<input type="checkbox"/> Ej klassad

### Ekologisk status - Hydromorfologiska kvalitetsfaktorer ?

Konnektivitet i sjöar	<input type="checkbox"/> Måttlig
Längsgående konnektivitet i sjöar	<input type="checkbox"/> Måttlig
Konnektivitet till närområde och svämplan kring sjöar	
Hydrologisk regim i sjöar	<input type="checkbox"/> Hög
Vattenståndsvariation i sjöar	<input type="checkbox"/> Hög
Avvikelse i vinter- eller sommarvattenstånd	<input type="checkbox"/> Hög
Vattenståndets förändringstakt i sjöar	<input type="checkbox"/> Hög
Morfologiskt tillstånd i sjöar	<input type="checkbox"/> Måttlig
Förändring av sjöars planform	
Bottensubstrat i sjöar	
Strukturer på det grunda vattenområdet i sjöar	
Närområdet runt sjöar	<input type="checkbox"/> Måttlig
Svämplanets strukturer och funktion runt sjöar	<input type="checkbox"/> Måttlig

### Kemisk status ?

Klassning av prioriterade ämnen och andra ämnen av betydelse

Prioriterade ämnen	<input type="checkbox"/> Uppnår ej god
Bromerad difenyleter	<input type="checkbox"/> Uppnår ej god
Bly och blyföreningar	<input type="checkbox"/> Ej klassad
Kadmium och kadmiumföreningar	<input type="checkbox"/> Ej klassad
Kvicksilver och kvicksilverföreningar	<input type="checkbox"/> Uppnår ej god
Nickel och nickelföreningar	<input type="checkbox"/> Ej klassad

### Miljöproblem och påverkanskällor

#### Påverkanskällor ?

#### Klassificering

Punktkällor - reningsverk	
Punktkällor - Bräddning	
Punktkällor - IED-industri	
Punktkällor - Inte IED-industri	
Punktkällor - Förorenade områden	
Punktkällor - Deponier	
Punktkällor - Lakvatten från gruvdrift	
Punktkällor - Vattenbruk	
Punktkällor - Andra signifikanta punktkällor	
Diffusa källor - Urban markanvändning	
Diffusa källor - Jordbruk	<input type="checkbox"/> Betydande påverkan
Diffusa källor - Skogsbruk	<input type="checkbox"/> Ej betydande påverkan
Diffusa källor - Transport och infrastruktur	
Diffusa källor - Förorenad mark/gammal industrimark	

Diffusa källor - Enskilda avlopp	<input checked="" type="checkbox"/> Betydande påverkan
Diffusa källor - Atmosfärisk deposition	<input checked="" type="checkbox"/> Betydande påverkan
Diffusa källor - Materialtäkt	
Diffusa källor - Vattenbruk	
Diffusa källor - Andra relevanta	<input type="checkbox"/> Ej klassad
Vattenuttag eller vattenavledning - för jordbruk	
Vattenuttag eller vattenavledning för dricksvatten	
Vattenuttag eller vattenavledning - för industri	
Vattenuttag eller vattenavledning - för kylvatten	
Vattenuttag eller vattenavledning - för vattenbruk	
Vattenuttag eller vattenavledning - för vattenkraft	
Vattenuttag eller vattenavledning - annat	
Förändring av konnektivitet genom dammar, barriärer och slussar - för vattenkraft	
Förändring av konnektivitet genom dammar, barriärer och slussar - för dricksvatten	
Förändring av konnektivitet genom dammar, barriärer och slussar - för översvämningsskydd	
Förändring av konnektivitet genom dammar, barriärer och slussar - för bevattning	
Förändring av konnektivitet genom dammar, barriärer och slussar - för turism och rekreation	
Förändring av konnektivitet genom dammar, barriärer och slussar - för industrin	
Förändring av konnektivitet genom dammar, barriärer och slussar - för sjöfart	
Förändring av konnektivitet genom dammar, barriärer och slussar - Annat	<input checked="" type="checkbox"/> Betydande påverkan
Förändring av konnektivitet genom dammar, barriärer och slussar - okända eller föråldrade	
Förändring av hydrologisk regim - jordbruk	
Förändring av hydrologisk regim - Sjöfart	
Förändring av hydrologisk regim - vattenkraft	
Förändring av hydrologisk regim - offentlig vattenförsörjning	
Förändring av hydrologisk regim - fiske och vattenbruk	
Förändring av hydrologisk regim - annat	
Fysisk förlust av hela eller delar av vattenförekomster	
Förändring av morfologiskt tillstånd - för översvämningsskydd	
Förändring av morfologiskt tillstånd - för jordbruket	<input checked="" type="checkbox"/> Betydande påverkan
Förändring av morfologiskt tillstånd - för sjöfart	
Förändring av morfologiskt tillstånd - annat	
Förändring av morfologiskt tillstånd - okända eller föråldrade	
Andra hydromorfologiska förändringar	<input type="checkbox"/> Ej klassad
Introducerade sjukdomar eller arter	
Exploatering eller borttagande av djur eller växter	
Nedskräpning, olaglig avfallsdumpning	

Annan signifikant påverkan

Okänd signifikant påverkan

Historisk förorening

 Betydande påverkan

## Åtgärder

Här presenteras de föreslagna och genomförda åtgärderna för vattenförekomsten.

## Juridiskt bindande åtgärder i Vattenmyndigheternas åtgärdsprogram

Vattenmyndigheternas åtgärdsprogram innehåller de åtgärder som myndigheter och kommuner behöver genomföra för att miljö kvalitetsnormerna ska följas. Åtgärdsprogrammen för respektive vattendistrikt hittar du på [www.vattenmyndigheterna.se](http://www.vattenmyndigheterna.se).

Åtgärderna i åtgärdsprogrammet är administrativa åtgärder som är juridiskt bindande. Dessa syftar till att bana väg för de åtgärder som genomförs direkt i vattenmiljöerna för att förbättra vattnets ekologiska och kemiska status.

## Möjliga, planerade, pågående och genomförda åtgärder för bättre vattenkvalitet

Nedan visas genomförda och planerade åtgärder samt föreslagna åtgärder som kan behöva genomföras för att uppnå bättre vattenkvalitet.

Åtgärderna är inte juridiskt bindande, utan en del i den långsiktiga planeringen för bättre vatten. Det kan finnas ytterligare åtgärder som av olika anledning ännu inte blivit registrerade. Vattenmyndigheterna välkomnar synpunkter och konkreta förbättringsförslag på föreslagna åtgärder.

Möjliga åtgärder i Förvaltningscykel 3 (4 st)							
Åtgärd	Åtgärdskategori	Åtgärdsplats	Effekter	Storlek	Tidsspänn	Totalkostnad	Flaggor
Rådgivning till jordbruksverksamhet	Rådgivning - Jordbruk och trädgårdsföretag samt djurhållande verksamheter	Bråtsjön	Minskning Totalfosfor kg/år	1 st	2021 - 2027		
Tillsyn på jordbruksverksamhet	Tillsyn - Jordbruk och trädgårdsföretag samt djurhållande verksamheter	Bråtsjön	Minskning Totalfosfor kg/år	1 st	2021 - 2027		
Åtgärdande av EA från normal skyddsnivå till hög skyddsnivå vid SE660627-134606	Åtgärdande av EA från normal skyddsnivå till hög skyddsnivå	Bråtsjön	Minskning Totalfosfor till hav (inkl. retention) 0 kg/år Minskning Totalfosfor inkl. marginaleffekt 2 kg/år Minskning Totalkväve till hav (inkl. retention) 69 kg/år Minskning Totalkväve 240 kg/år Minskning Totalfosfor 2 kg/år	57 st	-		

Åtgärdande av EA till normal skyddsnivå vid SE660627-134606	Åtgärdande av EA till normal skyddsnivå	Bråtsjön	Minskning Totalfosfor till hav (inkl. retention) 2 kg/år Minskning Totalfosfor inkl. marginaleffekt 20 kg/år Minskning Totalkväve till hav (inkl. retention) 8 kg/år Minskning Totalkväve 27 kg/år Minskning Totalfosfor 20 kg/år	50 st	-		
---	---	----------	--	-------	---	--	--

#### Möjliga åtgärder (18 st)

Förslag på åtgärder som är möjliga att genomföra eller skulle behöva genomföras för att nå god vattenstatus.

Åtgärd	Åtgärdskategori	Åtgärdsplats	Effekter	Storlek	Tidsspann	Totalkostnad	Flaggor
Anpassade skyddszoner på åkermark vid SE660627-134606	Anpassade skyddszoner på åkermark	Bråtsjön	Minskning Totalfosfor till hav (inkl. retention) 4 kg/år Minskning Totalfosfor inkl. marginaleffekt 41 kg/år Minskning Totalkväve till hav (inkl. retention) 1 kg/år Minskning Totalkväve 3 kg/år Minskning Totalfosfor 49 kg/år	16 st	-		
Ekologiskt funktionella kantzoner - Bråtsjön	Ekologiskt funktionella kantzoner	Bråtsjön		4 ha	-		

Kalkfilterdiken vid SE660627-134606	Kalkfilterdiken	Bråtsjön	Minskning Totalfosfor till hav (inkl. retention) 1 kg/år Minskning Totalfosfor inkl. marginaleffekt 10 kg/år Minskning Totalkväve till hav (inkl. retention) 0 kg/år Minskning Totalkväve 0 kg/år Minskning Totalfosfor 12 kg/år	45 ha	-	
Minskat fosforläckage vid spridning av stallgödsel vid SE660627-134606	Minskat fosforläckage vid spridning av stallgödsel	Bråtsjön	Minskning Totalfosfor till hav (inkl. retention) 1 kg/år Minskning Totalfosfor inkl. marginaleffekt 6 kg/år Minskning Totalkväve till hav (inkl. retention) 0 kg/år Minskning Totalkväve 0 kg/år Minskning Totalfosfor 6 kg/år	420 kg	-	9 300 kr
Rådgivning till jordbruksverksamhet	Rådgivning - Jordbruk och trädgårdsföretag samt djurhållande verksamheter	Bråtsjön	Minskning Totalfosfor kg/år	1 st	2021 - 2027	
Rådgivning till jordbruksverksamhet	Rådgivning - Jordbruk och trädgårdsföretag samt djurhållande verksamheter	Bråtsjön	Minskning Totalfosfor kg/år	1 st	2021 - 2027	
Rådgivning till jordbruksverksamhet	Rådgivning - Jordbruk och trädgårdsföretag samt djurhållande verksamheter	Bråtsjön	Minskning Totalfosfor kg/år	1 st	2021 - 2027	
Rådgivning till jordbruksverksamhet	Rådgivning - Jordbruk och trädgårdsföretag samt djurhållande verksamheter	Bråtsjön	Minskning Totalfosfor kg/år	1 st	2021 - 2027	



Skyddszone i jordbruksmark - gräsbevuxna, oskördade, avstånd 0-2 meter vid SE660627-134606	Skyddszone i jordbruksmark - gräsbevuxna, oskördade, avstånd 0-2 meter	Bråtsjön	Minskning Totalfosfor till hav (inkl. retention) 1 kg/år Minskning Totalfosfor inkl. marginaleffekt 6 kg/år Minskning Totalkväve till hav (inkl. retention) 3 kg/år Minskning Totalkväve 7 kg/år Minskning Totalfosfor 7 kg/år	0,96 ha -	9 800 kr
Skyddszone i jordbruksmark - gräsbevuxna, oskördade, avstånd 2-6 meter vid SE660627-134606	Skyddszone i jordbruksmark - gräsbevuxna, oskördade, avstånd 2-6 meter	Bråtsjön	Minskning Totalfosfor till hav (inkl. retention) 0 kg/år Minskning Totalfosfor inkl. marginaleffekt 4 kg/år Minskning Totalkväve till hav (inkl. retention) 5 kg/år Minskning Totalkväve 14 kg/år Minskning Totalfosfor 5 kg/år	1,9 ha -	20 000 kr
Strukturkalkning vid SE660627-134606	Strukturkalkning	Bråtsjön	Minskning Totalfosfor till hav (inkl. retention) 4 kg/år Minskning Totalfosfor inkl. marginaleffekt 39 kg/år Minskning Totalkväve till hav (inkl. retention) 0 kg/år Minskning Totalkväve 0 kg/år Minskning Totalfosfor 39 kg/år	120 ha -	

Tillsyn på jordbruksverksamhet	Tillsyn - Jordbruk och trädgårdsföretag samt djurhållande verksamheter	Bråtsjön	Minskning Totalfosfor kg/år	1 st	2021 - 2027
Tillsyn på jordbruksverksamhet	Tillsyn - Jordbruk och trädgårdsföretag samt djurhållande verksamheter	Bråtsjön	Minskning Totalfosfor kg/år	1 st	2021 - 2027
Tvästegsdiken vid SE660627-134606	Tvästegsdiken	Bråtsjön	Minskning Totalfosfor till hav (inkl. retention) 1 kg/år Minskning Totalfosfor inkl. marginaleffekt 6 kg/år Minskning Totalkväve till hav (inkl. retention) 19 kg/år Minskning Totalkväve 53 kg/år Minskning Totalfosfor 10 kg/år	470 m	-
Våtmark - fosfordamm vid SE660627-134606	Våtmark - fosfordamm	Bråtsjön	Minskning Totalfosfor till hav (inkl. retention) 3 kg/år Minskning Totalfosfor inkl. marginaleffekt 28 kg/år Minskning Totalkväve till hav (inkl. retention) 12 kg/år Minskning Totalkväve 33 kg/år Minskning Totalfosfor 47 kg/år	0,23 ha	-

Våtmark för näringsretention vid SE660627-134606	Våtmark för näringsretention	Bråtsjön	Minskning Totalfosfor till hav (inkl. retention) 1 kg/år Minskning Totalfosfor inkl. marginaleffekt 8 kg/år Minskning Totalkväve till hav (inkl. retention) 210 kg/år Minskning Totalkväve 570 kg/år Minskning Totalfosfor 11 kg/år	5,9 ha	-	1 600 000 kr
Åtgärdande av EA från normal skyddsnivå till hög skyddsnivå vid SE660627-134606	Åtgärdande av EA från normal skyddsnivå till hög skyddsnivå	Bråtsjön	Minskning Totalfosfor till hav (inkl. retention) 0 kg/år Minskning Totalfosfor inkl. marginaleffekt 2 kg/år Minskning Totalkväve till hav (inkl. retention) 69 kg/år Minskning Totalkväve 240 kg/år Minskning Totalfosfor 2 kg/år	57 st	-	870 000 kr
Åtgärdande av EA till normal skyddsnivå vid SE660627-134606	Åtgärdande av EA till normal skyddsnivå	Bråtsjön	Minskning Totalfosfor till hav (inkl. retention) 2 kg/år Minskning Totalfosfor inkl. marginaleffekt 20 kg/år Minskning Totalkväve till hav (inkl. retention) 8 kg/år Minskning Totalkväve 27 kg/år Minskning Totalfosfor 20 kg/år	50 st	-	5 300 000 kr

## Genomförda åtgärder (3 st)

Åtgärder som har genomförts i eller kring vattenförekomsten eller har en effekt på vattenförekomsten

Åtgärd	Åtgärdskategori	Åtgärdsplats	Effekter	Storlek	Tidsspänn	Flaggor	Totalkostnad
Miljöersättning ekologisk odling	Odling utan bekämpningsmedel			56 ha	2010 - 2014		
Skyddszon	Skyddszon på åkermark	Bråtsjön	Minskning Totalfosfor kg/år	1,3 ha	2016 -		
Miljöersättning extensiv vallodling	Vallodling i slättlandskapet (enligt miljöstödet)		Minskning Totalkväve st/år Minskning Totalfosfor st/år	140 ha	2010 - 2014		

## Miljöövervakning

Övervakningsstation	Program	Undersökning	Programspecifikt ID	Programspecifikt namn
Bråtsjön mitt	Validerande undersökningar, Värmlands län	Provfiske i sjöar		Bråtsjön
Bråtsjön mitt	RMÖ, Värmlands län, Omdrevssjöar	Vattenkemi i omdrevssjöar		

## Skyddade områden

Område	EUID	Områdestyp
Avloppskänsliga områden, inlandsvatten, fosfor	SELK001	Avloppsvattendirektivet
Känsliga jordbruksområden	SENi1	Nitratkänsliga områden

## Typning

### Värde

### Typindelning/Typtilhörighet ?

Vattentyp - Sjö

Limnisk vattentypsregion	Södra Sverige (1)
Medeldjup (m)	≤ 3 (G)
Alkalinitet (mekv/l)	≤ 1 (L)
Humus (mg Pt/l)	> 30 (B)

## Vattenversion

I följande versioner har detta objekt existerat

Version	Datum
Ytvatten innan versionshantering	2011-05-09 12:09
SVAR_2010_1	2011-10-17 12:07
SVAR_2012_2	2012-11-08 09:07
SVAR_2016	2017-06-20 09:29

Cykel	Vattentyp
Förvaltningscykel 1 (2004 - 2009)	Vattenförekomst
Förvaltningscykel 2 (2010 - 2016)	Vattenförekomst
Förlängning av förvaltningscykel 2	Vattenförekomst
Förvaltningscykel 3 (2017 - 2021)	Vattenförekomst

## Kontakta Länsstyrelsen i Värmland

**E-post** [beredningssekretariatet.varmland@lansstyrelsen.se](mailto:beredningssekretariatet.varmland@lansstyrelsen.se)

**Hemsida** <http://www.lansstyrelsen.se/varmland/Sv/miljo-och-klimat/vatten-och-vattenanvandning/vattenforvaltning/Pages/index.aspx>