

Sävjaån Vistebyån - WA61369847 / SE664466-161742



Förvaltningscykel 3 (2017 - 2021)

Vattenkategori	Vattendrag	Län	Uppsala - 03
Typ	Vattenförekost	Kommun	Uppsala - 0380
Distrikt	3. Norra Östersjön - SE3	Längd (km)	4,1
Huvudavrinningsområde	Norrström - SE61000		

Mer information <http://viss.lansstyrelsen.se/Waters.aspx?waterMSCD=WA61369847>

Miljö kvalitetsnorm

Ekologisk status

Kvalitetskrav

■ God ekologisk status 2033

Version: Beslutad

Beskrivning

▲ *Motiveringstexter kan uppdateras av ansvarig länsstyrelse eller vattenmyndighet*

Undantag

Kvalitetsfaktor	Påverkanstryck	Tidsfrist	Mindre strängt krav	Skäl
Konnektivitet i vattendrag	Förändring av konnektivitet genom dammar, barriärer och slussar - okända eller föråldrade	2027		Tekniska skäl

Motivering

Det finns en väsentlig påverkan på kvalitetsfaktorn Konnektivitet. Kvarndammar, dammar eller andra barriärer fragmenterar vattendraget och hindrar fiskars och bottenlevande djurs förflyttningar upp- och ned i vattensystemet, samt hämmar flödet av näringsämnen, sediment och organiskt material. Det påverkar den ekologiska funktionen i vattendraget i så hög grad att den ekologiska statusen bedöms vara sämre än god. Alla tekniskt möjliga och ekonomiskt rimliga åtgärder ska genomföras, men detta har inte hunnit genomföras innan 2021. Vattenförekomsten får en tidsfrist till 2027 med skälet inte tekniskt möjligt.

Kvalitetsfaktor	Påverkanstryck	Tidsfrist	Mindre strängt krav	Skäl
Fisk	Förändring av konnektivitet genom dammar, barriärer och slussar - okända eller föråldrade	2027		Tekniska skäl

Motivering

Det finns en väsentlig påverkan på kvalitetsfaktorn Fisk . Kvarndammar, dammar eller andra barriärer fragmenterar vattendraget och hindrar fiskars och bottenlevande djurs förflyttningar upp- och ned i vattensystemet, samt hämmar flödet av näringsämnen, sediment och organiskt material. Det påverkar den ekologiska funktionen i vattendraget i så hög grad att den ekologiska statusen bedöms vara sämre än god. Alla tekniskt möjliga och ekonomiskt rimliga åtgärder ska genomföras, men detta har inte hunnit genomföras innan 2021. Vattenförekomsten får en tidsfrist till 2027 med skälet inte tekniskt möjligt.

Kvalitetsfaktor	Påverkanstryck	Tidsfrist	Mindre strängt krav	Skäl
Näringsämnen	Diffusa källor - Enskilda avlopp	2027		Tekniska skäl

Motivering

Vattenförekomsten uppnår inte kraven för god ekologisk status avseende fys-kemiska kvalitetsfaktorer kopplat till övergödning. Utsläppsbehandlande och/eller förebyggande åtgärder behöver genomföras för att minska utsläppet så att god status kan nås 2027. Vattenförekomsten får en tidsfrist till 2027 med skälet tekniskt omöjligt. Vattenförekomstens återhämtning tar tid och åtgärder bör därför sättas in så snart som möjligt för att nå målet om god ekologisk status till 2027.

Kvalitetsfaktor	Påverkanstryck	Tidsfrist	Mindre strängt krav	Skäl
Fisk	Förändring av morfologiskt tillstånd - för jordbruket	2027		Tekniska skäl

Motivering

Vattenförekomsten uppnår inte god status på grund av hydromorfologisk påverkan från jordbruk. Åtgärder ska genomföras för att minska påverkan så att god status kan nås. Vattenförekomstens återhämtning tar tid och åtgärder bör därför sättas in så snart som möjligt för att nå målet. Tidsfrist gäller till 2027 med skälet att det inte är tekniskt möjligt att nå god status tidigare på grund av kunskapsbrist.

Kvalitetsfaktor	Påverkanstryck	Tidsfrist	Mindre strängt krav	Skäl
Morfologiskt tillstånd i vattendrag	Förändring av morfologiskt tillstånd - för jordbruket	2027		Tekniska skäl

Motivering

Vattenförekomsten uppnår inte god status för morfologiskt tillstånd på grund av påverkan från jordbruk. Åtgärder ska genomföras för att minska påverkan så att god status kan nås. Vattenförekomstens återhämtning tar tid och åtgärder bör därför sättas in så snart som möjligt för att nå målet. Tidsfrist till 2027 gäller för morfologiskt tillstånd med skälet att det inte är tekniskt möjligt att nå god status tidigare.

Kvalitetsfaktorer

Morfologiskt tillstånd i vattendrag

Kvalitetsfaktor	Påverkanstryck	Tidsfrist	Mindre strängt krav	Skäl
Näringsämnen	Diffusa källor - Jordbruk	2033		Naturliga förhållanden

Motivering

På grund av påverkan från jordbruk uppnås ej god status avseende näringsämnen och/eller biologiska kvalitetsfaktorer kopplat till övergödning. Trots genomförda åtgärder för att minska läckaget av näringsämnen från jordbruksmark kvarstår stora övergödningssproblem för Sveriges sjöar, vattendrag och kust.

Det är osäkert om åtgärder kommer att kunna genomföras i tillräcklig omfattning till år 2027. Vattenmyndigheterna har tagit fram ett förslag på vilka åtgärder som bör prioriteras till 2027 respektive 2033. Vilka åtgärder och vilken prioritet som föreslås framgår av de möjliga åtgärder som presenteras i VISS avseende jordbruk. För ytterligare information om prioriteringen och dess utfall se angiven referens.

Den tid som behövs för att genomföra åtgärder tillsammans med efterföljande återhämtning för ekosystemet innebär att det i många fall inte kommer att vara möjligt att uppnå god status för relevanta kvalitetsfaktorer förrän efter 2027. Vattenförekomsten har därför undantag med tidsfrist till 2033 på grund av naturliga förhållanden.

Referenser

Metod för påverkanstypen diffusa källor Jordbruk - Övergödning - Förslag på åtgärder och miljö kvalitetsnormer 

Kemisk ytvattenstatus

Kvalitetskrav ■ God kemisk ytvattenstatus

Undantag - Mindre stränga krav

Bromerad difenyleter


Kvalitetskrav

■ Uppnår ej god kemisk ytvattenstatus

Tidpunkt

Påverkanstryck

Diffusa källor - Atmosfärisk deposition

 *Motiveringstexten kan uppdateras av ansvarig länsstyrelse eller vattenmyndighet*


Nr enl föreskrift (HVMFS 2013:19)	Skäl	Halt som ska uppnås	Nuvarande halt	Enhet
5	Omöjligt			

Ett undantag i form av mindre strängt krav har satts för bromerade difenyletrar (kongenerna 28, 47, 99, 100, 153 och 154), även kallade polybromerade difenyletrar (PBDE). Halterna av PBDE bedöms överskrida gränsvärdet i fisk i samtliga vattenförekomster. Skälet för undantag är att det bedöms vara tekniskt omöjligt att sänka halterna av PBDE till de nivåer som motsvarar god kemisk ytvattenstatus. Problemet beror främst på påverkan från långväga luftburna föroreningar och bedöms ha en sådan omfattning och karaktär att det i dagsläget saknas tekniska förutsättningar att åtgärda det. De nuvarande halterna av PBDE (december 2015) får dock inte öka. Lokala påverkanskällor som bidrar till sänkt status för PBDE ska åtgärdas oavsett det mindre stränga kravet för atmosfärisk deposition (se övriga tidsfrister).

Kvicksilver och kvicksilverföreningar

■ Uppnår ej god kemisk ytvattenstatus


Diffusa källor - Atmosfärisk deposition


 *Motiveringstexten kan uppdateras av ansvarig länsstyrelse eller vattenmyndighet*

Nr enl föreskrift (HVMFS 2013:19)	Skäl	Halt som ska uppnås	Nuvarande halt	Enhet
21	Omöjligt			

Ett undantag i form av mindre strängt krav har satts för kvicksilver (Hg). Halterna av kvicksilver bedöms överskrida gränsvärdet i fisk i samtliga vattenförekomster. Skälet för undantag är att det bedöms vara tekniskt omöjligt att sänka halterna av kvicksilver till de nivåer som motsvarar god kemisk ytvattenstatus. Den största påverkan av kvicksilver består av atmosfärisk deposition vars ursprung är långväga. I Sverige har en stor mängd av det nedfallande atmosfäriska kvicksilvret under lång tid ackumulerats. Problemet bedöms ha en sådan omfattning och karaktär att det i dagsläget saknas tekniska förutsättningar att åtgärda det. De nuvarande halterna av kvicksilver (december 2015) får dock inte öka. Lokala påverkanskällor som bidrar till sänkt status för Hg ska åtgärdas oavsett det mindre stränga kravet för atmosfärisk deposition (se övriga tidsfrister).

Referenser

The National Swedish Contaminant Monitoring Programme for Freshwater Biota, 2018 

Havs- och vattenmyndighetens föreskrifter (HVMFS 2019:25) om klassificering och miljö kvalitetsnormer avseende ytvatten 

Skyddade områden

Område	Kvalitetskrav	Områdestyp	EUID
Sävjaån-Funbosjön	Gynnsam bevarandestatus	Natura 2000 SCI Habitatdirektivet	SE0210345

Statusklassning

Status ?

- Ekologisk status

- Tillkomst/härkomst

- Kemisk status

Klassificering Måttlig Naturlig Uppnår ej god**Ekologisk status - Biologiska kvalitetsfaktorer ?**

Påväxt-kiselalger

IPS-index för Kiselalger

ACID - Surhetsindex för vattendrag och sjöar

Bottenfauna

ASPT

DJ-index

Fisk

 Måttlig

Fisk i rinnande vatten (VIX)

Fisk i rinnande vatten (VIXMORF)

Fisk i rinnande vatten (VIXh)

Fisk i rinnande vatten (VIXsm)

Ekologisk status - Fysikalisk-Kemiska kvalitetsfaktorer

Näringsämnen

 Måttlig

Försurning

 Ej klassad

Särskilda förorenande ämnen

 God

Arsenik

Koppar

 God

Krom

Zink

 God

Ammoniak

 God

Nitrat

 God**Ekologisk status - Hydromorfologi**

Konnektivitet i vattendrag

 Dålig

Konnektivitet i uppströms och nedströms riktning i vattendrag

 Dålig

Konnektivitet i sidled till närområde och svämplan i vattendrag

Hydrologisk regim i vattendrag

Specifik flödesenergi i vattendrag

Volymavvikelse i vattendrag

Avvikelse i flödets förändringstakt

Vattenståndets förändringstakt i vattendrag

Morfologiskt tillstånd i vattendrag

 Måttlig

Vattendragsfårans form

 Otillfredsställande

Vattendragets planform

Vattendragsfårans bottensubstrat

Död ved i vattendrag

Strukturer i vattendraget

Vattendragsfårans kanter

 Otillfredsställande

Vattendragets närområde	■ God
Svämplanets strukturer och funktion i vattendrag	■ Måttlig

Kemisk status

Prioriterade ämnen

Bromerad difenyleter	■ Uppnår ej god
Bly och blyföreningar	■ God
Kvikksilver och kvikksilverföreningar	■ Uppnår ej god
Nickel och nickelföreningar	■ God

Miljöproblem och påverkanskällor**Påverkanskällor** ?**Klassificering**

Punktkällor - reningsverk	
Punktkällor - Bräddning	
Punktkällor - IED-industri	
Punktkällor - Inte IED-industri	
Punktkällor - Förorenade områden	
Punktkällor - Deponier	
Punktkällor - Lakvatten från gruvdrift	
Punktkällor - Vattenbruk	
Punktkällor - Andra signifikanta punktkällor	
Diffusa källor - Urban markanvändning	
Diffusa källor - Jordbruk	■ Betydande påverkan
Diffusa källor - Skogsbruk	
Diffusa källor - Transport och infrastruktur	
Diffusa källor - Förorenad mark/gammal industrimark	
Diffusa källor - Enskilda avlopp	■ Betydande påverkan
Diffusa källor - Atmosfärisk deposition	■ Betydande påverkan
Diffusa källor - Materialtäkt	
Diffusa källor - Vattenbruk	
Diffusa källor - Andra relevanta	
Vattenuttag eller vattenavledning - för jordbruk	
Vattenuttag eller vattenavledning för dricksvatten	
Vattenuttag eller vattenavledning - för industri	
Vattenuttag eller vattenavledning - för kylvatten	
Vattenuttag eller vattenavledning - för vattenbruk	
Vattenuttag eller vattenavledning - för vattenkraft	
Vattenuttag eller vattenavledning - annat	
Förändring av konnektivitet genom dammar, barriärer och slussar - för vattenkraft	
Förändring av konnektivitet genom dammar, barriärer och slussar - för dricksvatten	
Förändring av konnektivitet genom dammar, barriärer och slussar - för översvämningsskydd	
Förändring av konnektivitet genom dammar, barriärer och slussar - för bevattning	

Förändring av konnektivitet genom dammar, barriärer och slussar - för turism och rekreation

Förändring av konnektivitet genom dammar, barriärer och slussar - för industrin

Förändring av konnektivitet genom dammar, barriärer och slussar - för sjöfart

Förändring av konnektivitet genom dammar, barriärer och slussar - Annat

Förändring av konnektivitet genom dammar, barriärer och slussar - okända eller föråldrade

 Betydande påverkan

Förändring av hydrologisk regim - jordbruk

Förändring av hydrologisk regim - Sjöfart

Förändring av hydrologisk regim - vattenkraft

Förändring av hydrologisk regim - offentlig vattenförsörjning

Förändring av hydrologisk regim - fiske och vattenbruk

Förändring av hydrologisk regim - annat

Fysisk förlust av hela eller delar av vattenförekomster

Förändring av morfologiskt tillstånd - för översvämningskydd

Förändring av morfologiskt tillstånd - för jordbruket

 Betydande påverkan

Förändring av morfologiskt tillstånd - för sjöfart

Förändring av morfologiskt tillstånd - annat

 Ej klassad

Förändring av morfologiskt tillstånd - okända eller föråldrade

Andra hydromorfologiska förändringar

Introducerade sjukdomar eller arter

Exploatering eller borttagande av djur eller växter

Nedskräpning, olaglig avfallsdumpning

Annan signifikant påverkan

Okänd signifikant påverkan

Historisk förorening

Förbättringsbehov

Förbättringsbehoven anger den effekt som behöver uppnås för att miljö kvalitetsnormen för en vattenförekomst skall kunna följas. Där det finns kunskap om vilka miljöproblem samt vilken påverkan som orsakat den försämrade statusen anges även dessa. För att uppnå förbättringsbehovet behöver åtgärder genomföras men förbättringsbehovet anger inte vilken åtgärd som är lämpligast.

ID	Parameter	Storlek	Miljöproblem	Påverkan
VISSIMPROVEMENT0036950	Totalfosfor	5 kg	Övergödning p.g.a. belastning av näringsämnen	

Åtgärder

Här presenteras de föreslagna och genomförda åtgärderna för vattenförekomsten.

Juridiskt bindande åtgärder i Vattenmyndigheternas åtgärdsprogram

Vattenmyndigheternas åtgärdsprogram innehåller de åtgärder som myndigheter och kommuner behöver genomföra för att miljö kvalitetsnormerna ska följas. Åtgärdsprogrammen för respektive vattendistrikt hittar du på www.vattenmyndigheterna.se.

Åtgärderna i åtgärdsprogrammet är administrativa åtgärder som är juridiskt bindande. Dessa syftar till att bana väg för de åtgärder som genomförs direkt i vattenmiljöerna för att förbättra vattnets ekologiska och kemiska status.

Möjliga, planerade, pågående och genomförda åtgärder för bättre vattenkvalitet

Nedan visas genomförda och planerade åtgärder samt föreslagna åtgärder som kan behöva genomföras för att uppnå bättre vattenkvalitet. Åtgärderna är inte juridiskt bindande, utan en del i den långsiktiga planeringen för bättre vatten. Det kan finnas ytterligare åtgärder som av olika anledning ännu inte blivit registrerade. Vattenmyndigheterna välkomnar synpunkter och konkreta förbättringsförslag på föreslagna åtgärder.

Möjliga åtgärder i Förvaltningscykel 3 (18 st)							
Åtgärd	Åtgärdskategori	Åtgärdsplats	Effekter	Storlek	Tidsspann	Totalkostnad	Flaggor
Anpassad skyddszon - hög erosionsrisk vid WA61369847	Anpassad skyddszon - hög erosionsrisk	Sävjaån Vistebyån	Minskning Totalfosfor 1 kg/år	0,1 ha	2021 - 2027		
Anpassad skyddszon - hög erosionsrisk vid WA73538296	Anpassad skyddszon - hög erosionsrisk	Lejstaån	Minskning Totalfosfor 18 kg/år	1 ha	2021 - 2027		
Anpassad skyddszon - medel erosionsrisk vid WA73538296	Anpassad skyddszon - medel erosionsrisk	Lejstaån	Minskning Totalfosfor 39 kg/år	10 ha	2027 - 2033		
Anpassad skyddszon - medel erosionsrisk vid WA85119916	Anpassad skyddszon - medel erosionsrisk	Fladån Fladen - Almunge	Minskning Totalfosfor 2 kg/år	0,9 ha	2027 - 2033		
Biotopvård i vattendrag i Sävsjön Vistebyån	Biotopvård i vattendrag	Sävsjön Vistebyån			-		
Ekologiskt funktionella kantzoner i Sävsjön Vistebyån	Ekologiskt funktionella kantzoner - jordbruk	Sävsjön Vistebyån		0,13 ha	-		
Förbättrad dagvattenhantering genom tillsyn och planering - Länna	Dagvattenåtgärder	Bäck Lötsjön - Längsjön	Minskning Totalkväve kg/år Minskning Totalfosfor kg/ år	13 ha	2022 - 2027		
Längsjödammen	Möjliggöra upp- och nedströmspassage	6643874 - 663673		2,8 m	-		
Rådgivning till jordbruksverksamhet	Rådgivning - Jordbruk och trädgårdsföretag samt djurhållande verksamheter	Sävsjön Vistebyån	Minskning Totalfosfor kg/ år	1 st	2021 - 2027		
Skyddszon - hög erosionsrisk vid WA73538296	Skyddszon - hög erosionsrisk	Lejstaån	Minskning Totalfosfor 2 kg/år	0,9 ha	2027 - 2033		
Skyddszon - medel erosionsrisk vid WA73538296	Skyddszon - medel erosionsrisk	Lejstaån	Minskning Totalfosfor 3 kg/år	10 ha	2027 - 2033		
Tillsyn på jordbruksverksamhet	Tillsyn - Jordbruk och trädgårdsföretag samt djurhållande verksamheter	Sävsjön Vistebyån	Minskning Totalfosfor kg/ år	1 st	2021 - 2027		
Vixtorp	Möjliggöra upp- och nedströmspassage	6644085 - 662209		1 m	-		
Våtmark för förbättrad vattenkvalitet vid WA61369847	Våtmark för förbättrad vattenkvalitet	Sävsjön Vistebyån	Minskning Totalkväve 34 kg/år Minskning Totalfosfor 7 kg/år	0,2 ha	2021 - 2027		

Våtmark för förbättrad vattenkvalitet vid WA73538296	Våtmark för förbättrad vattenkvalitet	Lejstaån	Minskning Totalkväve 1 200 kg/år Minskning Totalfosfor 180 kg/år	5 ha	2021 - 2027
Våtmark för förbättrad vattenkvalitet vid WA85119916	Våtmark för förbättrad vattenkvalitet	Fladån Fladen - Almunge	Minskning Totalkväve 250 kg/år Minskning Totalfosfor 36 kg/år	1 ha	2027 - 2033
Åtgärd för att minska påverkan från små avlopp - UPPSALA kommun.	Åtgärder för att minska påverkan från små avlopp	Bäck Lötsjön - Långsjön	Minskning Totalfosfor kg/ år	190 st	2022 - 2027
Åtgärd för att minska påverkan från små avlopp - UPPSALA kommun.	Åtgärder för att minska påverkan från små avlopp	Fladån Fladen - Almunge	Minskning Totalfosfor kg/ år	15 st	2022 - 2027

Genomförda åtgärder (7 st)

Åtgärder som har genomförts i eller kring vattenförekomsten eller har en effekt på vattenförekomsten

Åtgärd	Åtgärdskategori	Åtgärdsplats	Effekter	Storlek	Tidsspänn	Flaggor	Totalkostnad
Åtgärd för att minska påverkan från små avlopp - UPPSALA kommun.	Anläggningar är lagenliga	Lejstaån	Minskning Totalfosfor kg/år	1 st	-	2019	
Miljöersättning ekologisk odling	Odling utan bekämpningsmedel			4 ha	2010 - 2014		
Skyddszon	Skyddszon på åkermark	Sävjaån Vistebyån	Minskning Totalfosfor kg/år	1,3 ha	2016 -		
Miljöersättning skyddszon	Skyddszone i jordbruksmark - gräsbevuxna, oskördade		Minskning Totalfosfor kg/år	4 ha	2010 - 2014		
Miljöersättning skyddszon	Skyddszone i jordbruksmark - gräsbevuxna, oskördade		Minskning Totalfosfor kg/år	3 ha	2010 - 2014		
Miljöersättning extensiv vallodling	Vallodling i slättlandskapet (enligt miljöstödet)		Minskning Totalkväve st/år Minskning Totalfosfor st/ år	2 ha	2010 - 2014		
Miljöersättning extensiv vallodling	Vallodling i slättlandskapet (enligt miljöstödet)		Minskning Totalkväve st/år Minskning Totalfosfor st/ år	27 ha	2010 - 2014		

Miljöövervakning

Övervakningsstation	Program	Undersökning	Programspecifikt ID	Programspecifikt namn
Sävjaån-Vistebyån Enbyle	Kartering av kiselalger i vattendrag, Uppsala län	Kartering av kiselalger i vattendrag, Uppsala län		

Skyddade områden

Område

Avloppskänsliga områden, inlandsvatten, fosfor
Känsliga jordbruksområden
Sävjaån-Funbosjön

EUID

SELK001
SENi1
SE0210345

Områdestyp

Avloppsvattendirektivet
Nitratkänsliga områden
Natura 2000 SCI Habitatdirektivet

Typtillhörighet**Värde****Typindelning/Typtillhörighet ?**

Vattentyp - Vattendrag	1MF
Limnisk vattentypsregion	Södra Sverige (1)
Tillrinningsområdets storlek (km2)	100 - 1000 (M)
Vattendraglutning (%)	≤ 0,1 (F)

Vatten som ingår i förekomsten

Dessa rinnsträckor och vattenytor ingår i SMHI:s Hydrologiska nätverk som bygger på översiktskartan (1:250 000) som är byggstenar till att skapa vattenförekomster för sjöar och vattendrag.

Den hydrologiska ordningen visar vilken ordning rinnsträckorna och vattenytorna ligger i förekomsten från nedströms och uppåt.

Ordning	RSTID/YIID	VName / RName	Name	Linjekod/Ytkod
0	66446481617369			Vattendrag

Vattenversion

I följande versioner har detta objekt existerat

Version	Datum
Ytvatten innan versionshantering	2011-05-09 12:09
SVAR_2010_1	2011-10-17 12:07
SVAR_2012_2	2012-11-08 09:07
SVAR_2016	2017-06-20 09:29

Cykel

Förvaltningscykel 1 (2004 - 2009)
Förvaltningscykel 2 (2010 - 2016)
Förlängning av förvaltningscykel 2
Förvaltningscykel 3 (2017 - 2021)

Vattentyp

Vattenförekomst
Vattenförekomst
Vattenförekomst
Vattenförekomst

Kontakta Länsstyrelsen i Uppsala

E-post vattenforvaltning.uppsala@lansstyrelsen.se

Hemsida <http://www.lansstyrelsen.se/upsala/Sv/miljo-och-klimat/vatten-och-vattenanvandning/sjoar-och-vattendrag/Pages/default.aspx>