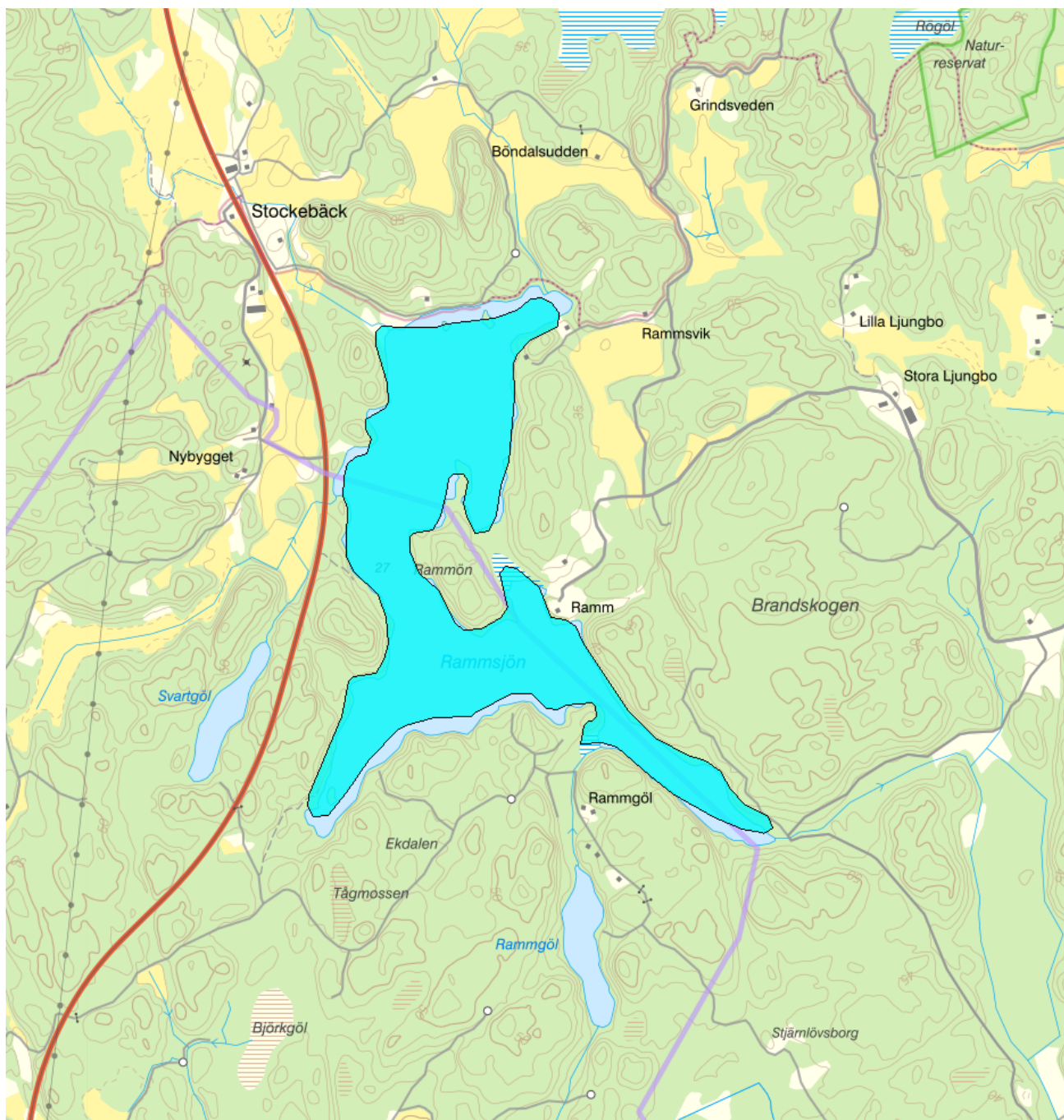


Rammsjön - WA61375403 / SE644188-154523



Vattenkategori

Sjö

Län

Östergötland - 05

Typ

Vattenförekomst

Kalmar - 08

Distrikt

4. Södra Östersjön - SE4

Kommuner

Valdemarsvik - 0563

Huvudavrinningsområde

Vindån - SE69000

Yta (km²)

Västervik - 0883

1

Mer information <https://viss.lansstyrelsen.se/Waters.aspx?waterMSCD=WA61375403>

Allmän beskrivning

Referenser

FISKEVÅRDSPLAN KALMAR LÄN 

Miljökvalitetsnorm


Ekologisk status

Version: Beslutad

Kvalitetskrav

■ God ekologisk status 2033

Beskrivning

 Motiveringstexter kan uppdateras av ansvarig länsstyrelse eller vattenmyndighet

Undantag

Kvalitetsfaktor	Påverkanskälla	Tidsfrist	Mindre strängt krav	Skäl
Näringsämnen	Diffusa källor - Jordbruk	2033		Naturliga förhållanden

Motivering

På grund av påverkan från jordbruk uppnås ej god status avseende näringsämnen och/eller biologiska kvalitetsfaktorer kopplat till övergödning. Trots genomförda åtgärder för att minska läckaget av näringsämnen från jordbruksmark kvarstår stora övergödningssproblem för Sveriges sjöar, vattendrag och kust.

Det är osäkert om åtgärder kommer att kunna genomföras i tillräcklig omfattning till år 2027. Vattenmyndigheterna har tagit fram ett förslag på vilka åtgärder som bör prioriteras till 2027 respektive 2033. Vilka åtgärder och vilken prioritet som föreslås framgår av de möjliga åtgärder som presenteras i VISS avseende jordbruk. För ytterligare information om prioriteringen och dess utfall se angiven referens.

Den tid som behövs för att genomföra åtgärder tillsammans med efterföljande återhämtning för ekosystemet innebär att det i många fall inte kommer att vara möjligt att uppnå god status för relevanta kvalitetsfaktorer förrän efter 2027. Vattenförekomsten har därför undantag med tidsfrist till 2033 på grund av naturliga förhållanden.

Kvalitetsfaktor	Påverkanskälla	Tidsfrist	Mindre strängt krav	Skäl
Näringsämnen	Historisk förorening	2027		Tekniska skäl

Motivering


Vattenförekomsten uppnår inte kraven för god ekologisk status avseende fys-kemiska kvalitetsfaktorer kopplat till övergödning. Utsläppsbehandlande och/eller förebyggande åtgärder behöver genomföras för att minska utsläppet så att god status kan nås 2027. Vattenförekomsten får en tidsfrist till 2027 med skälet tekniskt omöjligt. Vattenförekomstens återhämtning tar tid och åtgärder bör därför sättas in så snart som möjligt för att nå målet om god ekologisk status till 2027.

Kvalitetsfaktor	Påverkanskälla	Tidsfrist	Mindre strängt krav	Skäl
Näringsämnen	Diffusa källor - Enskilda avlopp 2027			Tekniska skäl

Motivering

Vattenförekomsten uppnår inte kraven för god ekologisk status avseende fys-kemiska kvalitetsfaktorer kopplat till övergödning. Utsläppsbehandlande och/eller förebyggande åtgärder behöver genomföras för att minska utsläppet så att god status kan nås 2027. Vattenförekomsten får en tidsfrist till 2027 med skälet tekniskt omöjligt. Vattenförekomstens återhämtning tar tid och åtgärder bör därför sättas in så snart som möjligt för att nå målet om god ekologisk status till 2027.

Referenser

Vattenmyndigheternas riktlinjer för jordbrukets påverkan på övergödning: Åtgärder och undantag Kompletterande riktlinjer för miljökvalitetsnormer och undantag 2021-2027 

Kemisk ytvattenstatus

Kvalitetskrav

■ God kemisk ytvattenstatus

Undantag - Mindre stränga krav

Kvalitetskrav

Tidpunkt Påverkanskälla

Bromerad difenyleter

■ Uppnår ej god kemisk
ytvattenstatus

Diffusa källor - Atmosfärisk deposition

▲ Motiveringstexten kan uppdateras av ansvarig länsstyrelse eller vattenmyndighet

Nr enl föreskrift (HVMFS 2013:19)	Skäl	Halt som ska uppnås	Nuvarande halt	Enhet
5	Omöjligt			

Ett undantag i form av mindre strängt krav har satts för bromerade difenyletrar (kongenerna 28, 47, 99, 100, 153 och 154), även kallade polybromerade difenyletrar (PBDE). Halterna av PBDE bedöms överskrida gränsvärdet i fisk i samtliga vattenförekomster. Skälet för undantag är att det bedöms vara tekniskt omöjligt att sänka halterna av PBDE till de nivåer som motsvarar god kemisk ytvattenstatus. Problemet beror främst på påverkan från långväga luftburna föroreningar och bedöms ha en sådan omfattning och karaktär att det i dagsläget saknas tekniska förutsättningar att åtgärda det. De nuvarande halterna av PBDE (december 2015) får dock inte öka. Lokala påverkanskällor som bidrar till sänkt status för PBDE ska åtgärdas oavsett det mindre stränga kravet för atmosfärisk deposition (se övriga tidsfrister).

Kvicksilver och kvicksilverföreningar

■ Uppnår ej god kemisk
ytvattenstatus


Diffusa källor - Atmosfärisk deposition


▲ Motiveringstexten kan uppdateras av ansvarig länsstyrelse eller vattenmyndighet

Nr enl föreskrift (HVMFS 2013:19)	Skäl	Halt som ska uppnås	Nuvarande halt	Enhet
21	Omöjligt			

Ett undantag i form av mindre strängt krav har satts för kvicksilver (Hg). Halterna av kvicksilver bedöms överskrida gränsvärdet i fisk i samtliga vattenförekomster. Skälet för undantag är att det bedöms vara tekniskt omöjligt att sänka halterna av kvicksilver till de nivåer som motsvarar god kemisk ytvattenstatus. Den största påverkan av kvicksilver består av atmosfärisk deposition vars ursprung är långväga. I Sverige har en stor mängd av det nedfallande atmosfäriska kvicksilvret under lång tid ackumulerats. Problemet bedöms ha en sådan omfattning och karaktär att det i dagsläget saknas tekniska förutsättningar att åtgärda det. De nuvarande halterna av kvicksilver (december 2015) får dock inte öka. Lokala påverkanskällor som bidrar till sänkt status för Hg ska åtgärdas oavsett det mindre stränga kravet för atmosfärisk deposition (se övriga tidsfrister).

Referenser

The National Swedish Contaminant Monitoring Programme for Freshwater Biota, 2018 

Havs- och vattenmyndighetens föreskrifter (HVMFS 2019:25) om klassificering och miljö kvalitetsnormer avseende ytvatten 

Kompletterande riktlinjer för miljö kvalitetsnormer och undantag 2021-2027 

Statusklassning

Status ?	Klassificering
- Ekologisk status	■ Måttlig
- Tillkomst/härkomst	■ Naturlig
- Kemisk status	■ Uppnår ej god
Ekologisk status - Biologiska kvalitetsfaktorer ?	
Växtplankton	■ Ej klassad
Näringsämnespåverkan växtplankton	
Klorofyll a	■ Ej klassad
Planktontrofiskt index (PTI)	
Totalbiomassa	
Artantal för växtplankton	
Påväxt-kiselalger	
ACID - Surhetsindex för vattendrag och sjöar	
IPS-index för Kiselalger	
Bottenfauna	■ Ej klassad
ASPT	■ Ej klassad
BQI	■ Ej klassad

MILA	<input type="checkbox"/> Ej klassad
Makrofyter	<input type="checkbox"/> Ej klassad
Fisk	<input type="checkbox"/> Ej klassad
Fisk i sjöar (EQR8)	
Fisk i sjöar AindexW5	
Fisk i sjöar (EindexW3)	

Ekologisk status - Fysikalisk-Kemiska kvalitetsfaktorer ?

Näringsämnen	<input checked="" type="checkbox"/> Dålig
Ljusförhållanden	<input type="checkbox"/> Ej klassad
Syrgasförhållanden	<input type="checkbox"/> Ej klassad
Försurning	<input type="checkbox"/> Ej klassad
Särskilda förorenande ämnen	<input type="checkbox"/> Ej klassad
Arsenik	<input type="checkbox"/> Ej klassad
Koppar	<input type="checkbox"/> Ej klassad
Krom	<input type="checkbox"/> Ej klassad
Uran	<input type="checkbox"/> Ej klassad
Zink	<input type="checkbox"/> Ej klassad
17-alfa-etinylöstradiol	<input type="checkbox"/> Ej klassad
Bentazon	<input type="checkbox"/> Ej klassad
Bisfenol A	<input type="checkbox"/> Ej klassad
Bronopol	<input type="checkbox"/> Ej klassad
Diflufenikan	<input type="checkbox"/> Ej klassad
Diklofenak	<input type="checkbox"/> Ej klassad
Diklorprop	<input type="checkbox"/> Ej klassad
Glyfosat	<input type="checkbox"/> Ej klassad
Icke-dioxinlika PCB'er (6 PCB: 28,52,101,138,153,180)	<input type="checkbox"/> Ej klassad
Kloridazon	<input type="checkbox"/> Ej klassad
MCCP	<input type="checkbox"/> Ej klassad
MCPA	<input type="checkbox"/> Ej klassad
Summan av CAS_16484-77-8 Mecoprop –p (MCPP-P) och CAS_7085-19-0 Mecoprop	<input type="checkbox"/> Ej klassad
Metribuzin	<input type="checkbox"/> Ej klassad
Metsulfuronmetyl	<input type="checkbox"/> Ej klassad
Nonylfenoletoxilater	<input type="checkbox"/> Ej klassad
Pirimikarb	<input type="checkbox"/> Ej klassad
Sulfosulfuron	<input type="checkbox"/> Ej klassad
Triclosan	<input type="checkbox"/> Ej klassad

Ekologisk status - Hydromorfologiska kvalitetsfaktorer ?

Konnektivitet i sjöar	<input checked="" type="checkbox"/> God
Längsgående konnektivitet i sjöar	<input checked="" type="checkbox"/> God
Konnektivitet till närområde och svämplan kring sjöar	
Hydrologisk regim i sjöar	<input type="checkbox"/> Ej klassad
Vattenståndsvariation i sjöar	<input type="checkbox"/> Ej klassad
Avvikelse i vinter- eller sommarvattenstånd	<input type="checkbox"/> Ej klassad

Vattenståndets förändringstakt i sjöar	<input type="checkbox"/> Ej klassad
Morfologiskt tillstånd i sjöar	<input checked="" type="checkbox"/> Hög
Förändring av sjöars planform	<input type="checkbox"/> Ej klassad
Bottensubstrat i sjöar	
Strukturer på det grunda vattenområdet i sjöar	
Närområdet runt sjöar	<input checked="" type="checkbox"/> God
Svämplanets strukturer och funktion runt sjöar	<input checked="" type="checkbox"/> Hög

Kemisk status ?

Klassning av prioriterade ämnen och andra ämnen av betydelse

Prioriterade ämnen	<input checked="" type="checkbox"/> Uppnår ej god
Alaklor	<input type="checkbox"/> Ej klassad
Atrazin	<input type="checkbox"/> Ej klassad
Diuron	<input type="checkbox"/> Ej klassad
Endosulfan	<input type="checkbox"/> Ej klassad
Hexaklorcyklohexan	<input type="checkbox"/> Ej klassad
Isoproturon	<input type="checkbox"/> Ej klassad
Klorfenvinfos	<input type="checkbox"/> Ej klassad
Klorpyrifos	<input type="checkbox"/> Ej klassad
Pentaklorbensen	<input type="checkbox"/> Ej klassad
Simazin	<input type="checkbox"/> Ej klassad
Trifluralin	<input type="checkbox"/> Ej klassad
Antracen	<input type="checkbox"/> Ej klassad
Bensen	<input type="checkbox"/> Ej klassad
Bromerad difenyleter	<input checked="" type="checkbox"/> Uppnår ej god
1,2-diklorethan	<input type="checkbox"/> Ej klassad
Diklormetan	<input type="checkbox"/> Ej klassad
Di(2-ethylhexyl)ftalat (DEHP)	<input type="checkbox"/> Ej klassad
Kloroalkaner, C10-13	<input type="checkbox"/> Ej klassad
Koltetraklorid	<input type="checkbox"/> Ej klassad
Naftalen	<input type="checkbox"/> Ej klassad
Nonylfenol (4-nonylfenol)	<input type="checkbox"/> Ej klassad
Oktylfenol	<input type="checkbox"/> Ej klassad
Tetrakloretylen	<input type="checkbox"/> Ej klassad
Triklöretylen	<input type="checkbox"/> Ej klassad
Triklormetan (kloroform)	<input type="checkbox"/> Ej klassad
Bly och blyföreningar	<input type="checkbox"/> Ej klassad
Kadmium och kadmiumföreningar	<input type="checkbox"/> Ej klassad
Kvicksilver och kvicksilverföreningar	<input checked="" type="checkbox"/> Uppnår ej god
Nickel och nickelföreningar	<input type="checkbox"/> Ej klassad
DDT	<input type="checkbox"/> Ej klassad
Cyklodiena bekämpningsmedel	
Aldrin	<input type="checkbox"/> Ej klassad
Dieldrin	<input type="checkbox"/> Ej klassad
Endrin	<input type="checkbox"/> Ej klassad
Isodrin	<input type="checkbox"/> Ej klassad
Fluoranten	<input type="checkbox"/> Ej klassad

Hexaklorbensen	<input type="checkbox"/>	Ej klassad
Hexaklorbutadien	<input type="checkbox"/>	Ej klassad
Pentaklorfenol	<input type="checkbox"/>	Ej klassad
Polyaromatiska kolväten (PAH)	<input type="checkbox"/>	Ej klassad
Benso(a)pyrene	<input type="checkbox"/>	Ej klassad
Benso(b)fluoranten	<input type="checkbox"/>	Ej klassad
Benso(k)fluoranten	<input type="checkbox"/>	Ej klassad
Benso(g,h,i)perylene	<input type="checkbox"/>	Ej klassad
Tributyltenn föreningar	<input type="checkbox"/>	Ej klassad
Triklorbensener	<input type="checkbox"/>	Ej klassad

Miljöproblem och påverkanskällor

Påverkanskällor ?

	Klassificering
Punktkällor - reningsverk	<input type="checkbox"/> Ej klassad
Punktkällor - Bräddning	
Punktkällor - IED-industri	
Punktkällor - Inte IED-industri	
Punktkällor - Förorenade områden	
Punktkällor - Deponier	
Punktkällor - Lakvatten från gruvdrift	
Punktkällor - Vattenbruk	
Punktkällor - Andra signifikanta punktkällor	
Diffusa källor - Urban markanvändning	<input type="checkbox"/> Ej klassad
Diffusa källor - Jordbruk	<input checked="" type="checkbox"/> Betydande påverkan
Diffusa källor - Skogsbruk	
Diffusa källor - Transport och infrastruktur	
Diffusa källor - Förorenad mark/gammal industrimark	
Diffusa källor - Enskilda avlopp	<input checked="" type="checkbox"/> Betydande påverkan
Diffusa källor - Atmosfärisk deposition	<input checked="" type="checkbox"/> Betydande påverkan
Diffusa källor - Materialtäkt	
Diffusa källor - Vattenbruk	
Diffusa källor - Andra relevanta	
Vattenuttag eller vattenavledning - för jordbruk	
Vattenuttag eller vattenavledning för dricksvatten	
Vattenuttag eller vattenavledning - för industri	
Vattenuttag eller vattenavledning - för kylvatten	
Vattenuttag eller vattenavledning - för vattenbruk	
Vattenuttag eller vattenavledning - för vattenkraft	
Vattenuttag eller vattenavledning - annat	
Förändring av konnektivitet genom dammar, barriärer och slussar - för vattenkraft	<input type="checkbox"/> Ej klassad
Förändring av konnektivitet genom dammar, barriärer och slussar - för dricksvatten	
Förändring av konnektivitet genom dammar, barriärer och slussar - för översvämningsskydd	
Förändring av konnektivitet genom dammar, barriärer och slussar - för bevattning	

Förändring av konnektivitet genom dammar, barriärer och slussar - för turism och rekreation

Förändring av konnektivitet genom dammar, barriärer och slussar - för industrin

Förändring av konnektivitet genom dammar, barriärer och slussar - för sjöfart

Förändring av konnektivitet genom dammar, barriärer och slussar– Annat

Förändring av konnektivitet genom dammar, barriärer och slussar - okända eller föråldrade

Förändring av hydrologisk regim - jordbruk

Förändring av hydrologisk regim – Sjöfart

Förändring av hydrologisk regim - vattenkraft

Förändring av hydrologisk regim - offentlig vattenförsörjning

Förändring av hydrologisk regim - fiske och vattenbruk

Förändring av hydrologisk regim - annat

Fysisk förlust av hela eller delar av vattenförekomster

Förändring av morfologiskt tillstånd - för översvämningskydd

Förändring av morfologiskt tillstånd - för jordbruket

Förändring av morfologiskt tillstånd - för sjöfart

Förändring av morfologiskt tillstånd - annat

Förändring av morfologiskt tillstånd - okända eller föråldrade

Andra hydromorfologiska förändringar

Introducerade sjukdomar eller arter

Exploatering eller borttagande av djur eller växter

Nedskräpning, olaglig avfallsdumpning

Annan signifikant påverkan

Okänd signifikant påverkan

Historisk förorening

 Betydande påverkan

Åtgärdsbehov

Åtgärdsbehov är en kvantifiering av den åtgärds mängd som behövs för att nå miljö kvalitetsnormerna i en eller flera vattenförekomster. Behoven som identifierats är inte bindande men ger en indikation på hur många åtgärder som behöver genomföras samt hur de kan fördelas mellan olika vattenförekomster.

I vattenförvaltningscykel 3 (2021-2027) har åtgärdsbehov endast kvantifierats för miljökonsekvenstypen övergödning. För sjöar och vattendrag beskrivs behovet utifrån reduktion av fosfor medan det för kustvatten beskrivs utifrån reduktion av både fosfor och kväve. Via nedanstående länkar återfinns metodrapport samt aktuella åtgärdsbehov avseende fosfor och kväve. Observera att åtgärdsbehoven bygger på en nationell beräkning och att undersökningar som grundar sig på mer lokal kunskap kan ge bättre skattningar av behoven.

Åtgärdsbehov per vattenförekomst

Metodrapport

Observera att åtgärdsbehoven i regel inte uppdateras efter det att åtgärdsprogram och förvaltningsplaner beslutats. Undantag kan dock förekomma, se därför till att alltid utgå från den senaste versionen från VISS.

Åtgärder

Här presenteras de föreslagna och genomförda åtgärderna för vattenförekomsten.

Juridiskt bindande åtgärder i Vattenmyndigheternas åtgärdsprogram

Vattenmyndigheternas åtgärdsprogram innehåller de åtgärder som myndigheter och kommuner behöver genomföra för att miljö kvalitetsnormerna ska följas. Åtgärdsprogrammen för respektive vattendistrikt hittar du på www.vattenmyndigheterna.se.

Åtgärderna i åtgärdsprogrammet är administrativa åtgärder som är juridiskt bindande. Dessa syftar till att bana väg för de åtgärder som genomförs direkt i vattenmiljöerna för att förbättra vattnets ekologiska och kemiska status.

Möjliga, planerade, pågående och genomförda åtgärder för bättre vattenkvalitet

Nedan visas genomförda och planerade åtgärder samt föreslagna åtgärder som kan behöva genomföras för att uppnå bättre vattenkvalitet.

Åtgärderna är inte juridiskt bindande, utan en del i den långsiktiga planeringen för bättre vatten. Det kan finnas ytterligare åtgärder som av olika anledningar ännu inte blivit registrerade. Vattenmyndigheterna välkomnar synpunkter och konkreta förbättringsförslag på föreslagna åtgärder.

Möjliga åtgärder i Förvaltningscykel 3 (7 st)							
Åtgärd	Åtgärdskategori	Åtgärdsplats	Effekter	Storlek	Tidsspann	Totalkostnad	Flaggor
Anpassad skyddszon - hög erosionsrisk vid WA61375403	Anpassad skyddszon - hög erosionsrisk	Rammsjön	Minskning Totalfosfor 1 kg/år	0,03 ha	2021 - 2027		
Anpassad skyddszon - medel erosionsrisk vid WA61375403	Anpassad skyddszon - medel erosionsrisk	Rammsjön	Minskning Totalfosfor 13 kg/år	1 ha	2021 - 2027		
Rådgivning till jordbruksverksamhet	Rådgivning - Jordbruk och trädgårdsföretag samt djurhållande verksamheter	Rammsjön	Minskning Totalfosfor kg/år	1 st	2021 - 2027		
Skyddszon - medel erosionsrisk vid WA61375403	Skyddszon - medel erosionsrisk	Rammsjön	Minskning Totalfosfor 6 kg/år	8 ha	2027 - 2033		
Tillsyn på jordbruksverksamhet	Tillsyn - Jordbruk och trädgårdsföretag samt djurhållande verksamheter	Rammsjön	Minskning Totalfosfor kg/år	1 st	2021 - 2027		
Våtmark för förbättrad vattenkvalitet vid WA61375403	Våtmark för förbättrad vattenkvalitet	Rammsjön	Minskning Totalkväve 150 kg/år Minskning Totalfosfor 18 kg/år	0,6 ha	2021 - 2027		
Åtgärder mot internbelastning	Åtgärder mot internbelastning	Rammsjön			2020 -		

Möjliga åtgärder i Förvaltningscykel 2 (24 st)							
Förslag på åtgärder som är möjliga att genomföra eller skulle behöva genomföras för att nå god vattenstatus.							
Åtgärd	Åtgärdskategori	Åtgärdsplats	Effekter	Storlek	Tidsspann	Totalkostnad	Flaggor
Anpassad skyddszon - hög erosionsrisk vid WA61375403	Anpassad skyddszon - hög erosionsrisk	Rammsjön	Minskning Totalfosfor 1 kg/år	0,03 ha	2021 - 2027		
Anpassad skyddszon - hög erosionsrisk vid WA61375403	Anpassad skyddszon - hög erosionsrisk	Rammsjön	Minskning Totalfosfor 1 kg/år	0,03 ha	2021 - 2027		
Anpassad skyddszon - medel erosionsrisk vid WA61375403	Anpassad skyddszon - medel erosionsrisk	Rammsjön	Minskning Totalfosfor 13 kg/år	1 ha	2021 - 2027		

Anpassad skyddszon - medel erosionsrisk vid WA61375403	Anpassad skyddszon - medel erosionsrisk	Rammsjön	Minskning Totalfosfor 13 kg/år	1 ha	2021 - 2027	
Anpassade skydds zoner på åkermark vid SE644188-154523	Anpassade skydds zoner på åkermark	Rammsjön	Minskning Totalfosfor till hav (inkl. retention) 25 kg/år Minskning Totalfosfor inkl. marginaleffekt 25 kg/år Minskning Totalkväve till hav (inkl. retention) 1 kg/år Minskning Totalkväve 1 kg/år Minskning Totalfosfor 25 kg/år	16 st	-	
Minskat fosforläckage vid spridning av stallgödsel vid SE644188-154523	Minskat fosforläckage vid spridning av stallgödsel	Rammsjön	Minskning Totalfosfor till hav (inkl. retention) 4 kg/år Minskning Totalkväve till hav (inkl. retention) 0 kg/år Minskning Totalkväve 0 kg/år Minskning Totalfosfor 4 kg/år	370 kg	-	5 900 kr
Rådgivning till jordbruksverksamhet	Rådgivning - Jordbruk och trädgårdsföretag samt djurhållande verksamheter	Rammsjön	Minskning Totalfosfor kg/år	1 st	2021 - 2027	
Rådgivning till jordbruksverksamhet	Rådgivning - Jordbruk och trädgårdsföretag samt djurhållande verksamheter	Rammsjön	Minskning Totalfosfor kg/år	1 st	2021 - 2027	
Rådgivning till jordbruksverksamhet	Rådgivning - Jordbruk och trädgårdsföretag samt djurhållande verksamheter	Rammsjön	Minskning Totalfosfor kg/år	1 st	2021 - 2027	
Rådgivning till jordbruksverksamhet	Rådgivning - Jordbruk och trädgårdsföretag samt djurhållande verksamheter	Rammsjön	Minskning Totalfosfor kg/år	1 st	2021 - 2027	
Skyddszon - medel erosionsrisk vid WA61375403	Skyddszon - medel erosionsrisk	Rammsjön	Minskning Totalfosfor 6 kg/år	8 ha	2027 - 2033	
Skyddszon - medel erosionsrisk vid WA61375403	Skyddszon - medel erosionsrisk	Rammsjön	Minskning Totalfosfor 6 kg/år	8 ha	2027 - 2033	

Strukturkalkning vid SE644188-154523	Strukturkalkning	Rammsjön	Minskning Totalfosfor till hav (inkl. retention) 19 kg/år Minskning Totalkväve till hav (inkl. retention) 0 kg/år Minskning Totalkväve 0 kg/ år Minskning Totalfosfor 19 kg/ år	83 ha	-
Tillsyn på jordbruksverksamhet	Tillsyn - Jordbruk och trädgårdsföretag samt djurhållande verksamheter	Rammsjön	Minskning Totalfosfor kg/år	1 st	2021 - 2027
Tillsyn på jordbruksverksamhet	Tillsyn - Jordbruk och trädgårdsföretag samt djurhållande verksamheter	Rammsjön	Minskning Totalfosfor kg/år	1 st	2021 - 2027
Tvästegsdiken vid SE644188-154523	Tvästegsdiken	Rammsjön	Minskning Totalfosfor till hav (inkl. retention) 16 kg/år Minskning Totalkväve till hav (inkl. retention) 51 kg/år Minskning Totalkväve 51 kg/ år Minskning Totalfosfor 16 kg/ år	1 000 m	-
Våtmark - fosfordamm vid SE644188-154523	Våtmark - fosfordamm	Rammsjön	Minskning Totalfosfor till hav (inkl. retention) 32 kg/år Minskning Totalkväve till hav (inkl. retention) 16 kg/år Minskning Totalkväve 16 kg/ år Minskning Totalfosfor 33 kg/ år	0,23 ha	-

Våtmark - fosfordamm vid SE644188-154523	Våtmark - fosfordamm	Rammsjön	Minskning Totalfosfor till hav (inkl. retention) 2 kg/år Minskning Totalfosfor inkl. marginaleffekt 2 kg/år Minskning Totalkväve till hav (inkl. retention) 1 kg/år Minskning Totalkväve 1 kg/ år Minskning Totalfosfor 2 kg/år	0,015 ha	-	
Våtmark för förbättrad vattenkvalitet vid WA61375403	Våtmark för förbättrad vattenkvalitet	Rammsjön	Minskning Totalkväve 150 kg/år Minskning Totalfosfor 18 kg/ år	0,6 ha	2021 - 2027	
Våtmark för förbättrad vattenkvalitet vid WA61375403	Våtmark för förbättrad vattenkvalitet	Rammsjön	Minskning Totalkväve 150 kg/år Minskning Totalfosfor 18 kg/ år	0,6 ha	2021 - 2027	
Åtgärdande av EA till normal skyddsnivå vid SE644188-154523	Åtgärdande av EA till normal skyddsnivå	Rammsjön	Minskning Totalfosfor till hav (inkl. retention) 6 kg/år Minskning Totalfosfor inkl. marginaleffekt 6 kg/år Minskning Totalkväve till hav (inkl. retention) 6 kg/år Minskning Totalkväve 8 kg/ år Minskning Totalfosfor 6 kg/år	15 st	-	1 400 000 kr
Åtgärder mot internbelastning	Åtgärder mot internbelastning	Rammsjön			2020 -	
Dagvattenhantering - Valdemarsviks kommun	Åtgärdsutredning - övervakningsbehov	Valdemarsvik		1 st	2010 - 2011	430 000 kr
VA-plan Valdemarsviks kommun	Åtgärdsutredning - övervakningsbehov	Valdemarsvik		1 st	2014 - 2014	200 000 kr

Genomförda åtgärder (4 st)

Åtgärder som har genomförts i eller kring vattenförekomsten eller har en effekt på vattenförekomsten

Åtgärd	Åtgärdskategori	Åtgärdsplats	Effekter	Storlek	Tidsspänn	Totalkostnad	Flaggor
--------	-----------------	--------------	----------	---------	-----------	--------------	---------

Skyddszon	Skyddszon på åkermark	Rammsjön	Minskning Totalfosfor kg/år	2,6 ha	2016 -
Miljöersättning extensiv vallodling	Vallodling i slättlandskapet (enligt miljöstödet)		Minskning Totalkväve st/år Minskning Totalfosfor st/år	62 ha	2010 - 2014
Miljöersättning extensiv vallodling	Vallodling i slättlandskapet (enligt miljöstödet)		Minskning Totalkväve st/år Minskning Totalfosfor st/år	17 ha	2010 - 2014
VA-planering - Västervik kommun	Övrig åtgärd – ej specificerad i åtgärdsbiblioteket	Västervik		1 st	- 2013

Miljöövervakning

Övervakningsstation	Program	Undersökning	Programspecifikt ID	Programspecifikt namn
Rammsjön	RMÖ, Övrigt program försurning, Östergötland	Vattenkemi i sjöar		Rammsjön
Rammsjön	RMÖ, Sommarprovtagningen, Östergötland	Vattenkemi i sjöar och vattendrag, och växtplankton i sjöar		Rammsjön
Rammsjön	VER, Östergötlands län, sjöar	Växtplankton i sjöar		Rammsjön
Rammsjön	VER, Östergötlands län, sjöar	Vattenkemi sjöar		Rammsjön
Rammsjön	VER, Östergötlands län, sjöar	Påväxtalger sjöar		

Skyddade områden

Område	EUID	Områdestyp
Avloppskänsliga områden, inlandsvatten, fosfor	SELK001	Avloppsvattendirektivet
Känsliga jordbruksområden	SENI1	Nitratkänsliga områden

Typtillhörighet

Värde

Typindelning/Typtillhörighet ?

Vattentyp - Sjö	1MLB
Limnisk vattentypsregion	Södra Sverige (1)
Medeldjup (m)	3 - 15 (M)
Alkalinitet (mekv/l)	≤ 1 (L)
Humus (mg Pt/l)	> 30 (B)

Vattenversion

Detta objekt har existerat i följande versioner

Version	Datum
Ytvatten innan versionshantering	2011-05-09 12:09
SVAR_2010_1	2011-10-17 12:07
SVAR_2012_2	2012-11-08 09:07
SVAR_2016	2017-06-20 09:29

Cykel	Vattentyp
Förvaltningscykel 1 (2004 - 2009)	Vattenförekomst
Förvaltningscykel 2 (2010 - 2016)	Vattenförekomst
Förlängning av förvaltningscykel 2	Vattenförekomst
Förvaltningscykel 3 (2017 - 2021) (aktuell)	Vattenförekomst

Kontakta Länsstyrelsen i Östergötland

E-post enheten.for.vatten.ostergotland@lansstyrelsen.se

Hemsida <http://www.lansstyrelsen.se/ostergotland/Sv/miljo-och-klimat/vatten-och-vattenanvandning/vi-jobbar-med/vattendirektivet/Pages/index.aspx>