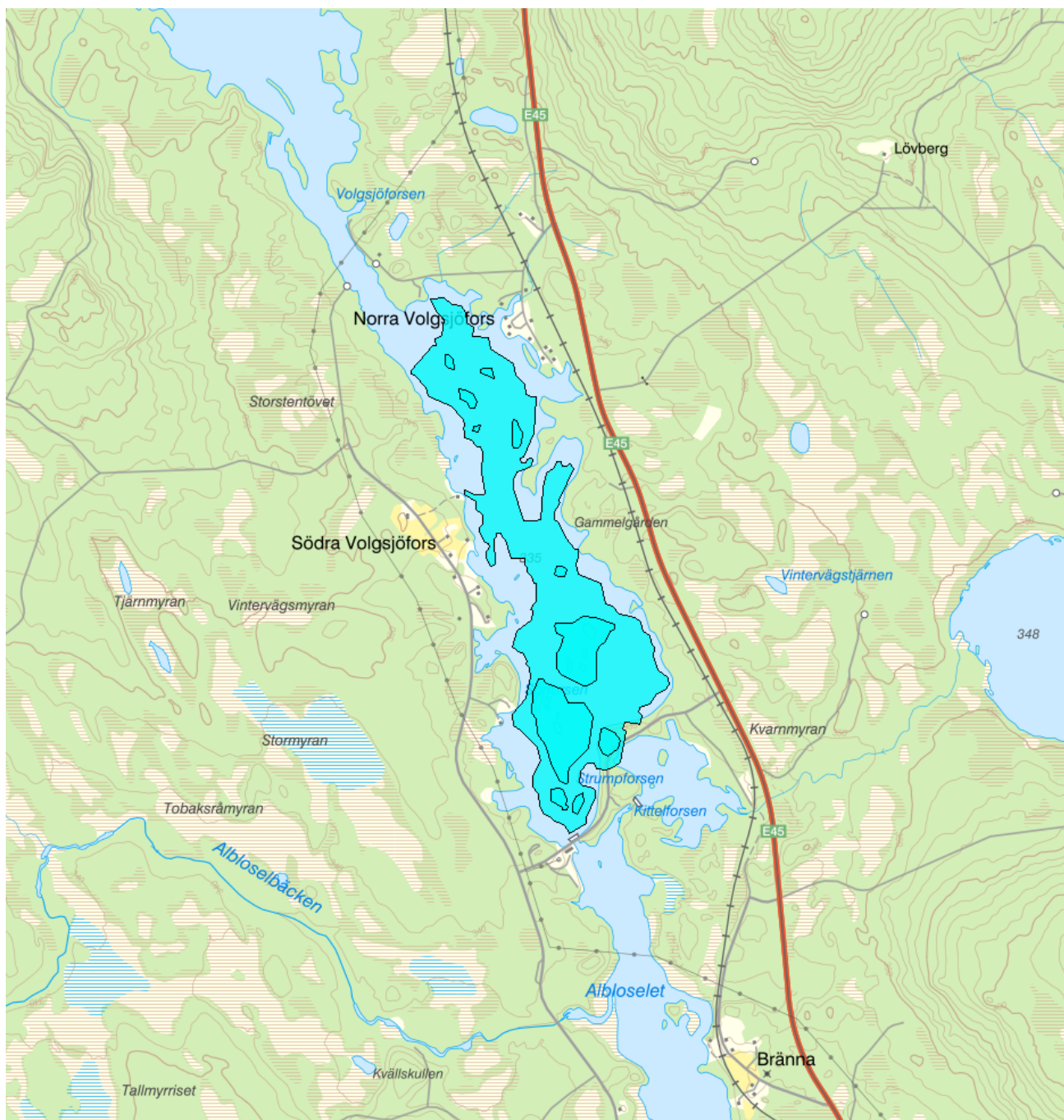


Volgsjöfors Dämningsom - WA61433103 / SE715751-154507



Vattenkategori	Sjö	Län	Västerbotten - 24
Typ	Vattenförekomst	Kommun	Vilhelmina - 2462
Distrikt	2. Bottenhavet (nationell del) - SE2	Yta (km²)	1
Huvudavrinningsområde	Ångermanälven - SE38000		

Mer information <https://viss.lansstyrelsen.se/Waters.aspx?waterMSCD=WA61433103>

Miljö kvalitetsnorm

Ekologisk potential

Kvalitetskrav

■ Otillfredsställande ekologisk potential

Version: Beslutad

Vattenförekomsten är klassad som kraftigt modifierad på grund av väsentligt påverkad hydrologisk regim eller morfologiskt tillstånd. Dessutom bedöms att åtgärder för att nå god ekologisk status skulle medföra en betydande negativ påverkan på samhällsviktig vattenkraftsverksamhet. För mer information om kraftigt modifierade vatten (KMOV), se VISS-hjälp. I åtgärdsplanen för avrinningsområdet finns mer utförliga beskrivningar av de avvägningar som genomförts för att föreslå kvalitetskravet för denna vattenförekomst (se referens nedan).

Kvalitetskravet otillfredsställande ekologisk potential är det ekologiska förhållande som råder då man uppnått de kravnivåer som anges för relevanta kvalitetsfaktorer nedan.

Beskrivning

⚠ Motiveringstexter kan uppdateras av ansvarig länsstyrelse eller vattenmyndighet

Beskrivning av kvalitetskrav

Vattenförekomsten är klassad som kraftigt modifierad på grund av väsentligt påverkad hydrologisk regim eller morfologiskt tillstånd. Dessutom bedöms att åtgärder för att nå god ekologisk status skulle medföra en betydande negativ påverkan på samhällsviktig vattenkraftsverksamhet. För mer information om kraftigt modifierade vatten (KMOV), se VISS-hjälp. I åtgärdsplanen för avrinningsområdet finns mer utförliga beskrivningar av de avvägningar som genomförts för att föreslå kvalitetskravet för denna vattenförekomst (se referens nedan).

Kvalitetskravet otillfredsställande ekologisk potential är det ekologiska förhållande som råder då man uppnått de kravnivåer som anges för relevanta kvalitetsfaktorer nedan.

Kravnivå

Fisk: Förekommande arter kunna röra sig fritt inom vattenförekomsten och till eventuella biflöden och ha tillräcklig tillgång på lek- och uppväxtplatser. Populationer av förekommande arter ska säkerställas.

En platspecifik undersökning behövs för att utreda de specifika ekologiska förhållandena som ska uppnås i vattenförekomsten för att säkerställa den kravnivå för fisk som anges ovan. Detta avser till exempel arealer av lek- och uppväxtområden för att tillse att populationer av förekommande arter upprätthålls.

Undantag

Kvalitetsfaktor	Påverkanskälla	Tidsfrist	Mindre strängt krav	Skäl
Konnektivitet i sjöar	Förändring av konnektivitet genom dammar, barriärer och slussar - för vattenkraft		Otillfredsställande ekologisk potential	Omöjligt

Motivering

De åtgärder som krävs för att uppnå god vattenstatus har bedömts vara omöjliga att genomföra på grund av påverkan från vattenkraftsverksamhet.

Kvalitetsfaktor	Påverkanskälla	Tidsfrist	Mindre strängt krav	Skäl
Hydrologisk regim i sjöar	Förändring av hydrologisk regim - vattenkraft		Otillfredsställande ekologisk potential	Omöjligt

Motivering


De åtgärder som krävs för att uppnå god vattenstatus har bedömts vara omöjliga att genomföra på grund av påverkan från vattenkraftsverksamhet.

Kvalitetsfaktor	Påverkanskälla	Tidsfrist	Mindre strängt krav	Skäl
Fisk	Förändring av hydrologisk regim - vattenkraft		Otillfredsställande ekologisk potential	Omöjligt

Motivering

De åtgärder som krävs för att uppnå god vattenstatus har bedömts vara omöjliga att genomföra på grund av påverkan från vattenkraftsverksamhet.

Referenser

Åtgärdsplaner för Bottenhavets vattendistrikt - Ångermanälven 

Kompletterande riktlinjer för miljö kvalitetsnormer och undantag 2021-2027 

Kemisk ytvattenstatus

Kvalitetskrav God kemisk ytvattenstatus

Undantag - Mindre stränga krav

Bromerad difenyleter

Kvalitetskrav

■ Uppnår ej god kemisk ytvattenstatus

Tidpunkt**Påverkanskälla**

Diffusa källor - Atmosfärisk deposition

▲ Motiveringstexten kan uppdateras av ansvarig länsstyrelse eller vattenmyndighet

Nr enl föreskrift (HVMFS)	Skäl	Halt som ska uppnås	Nuvarande halt	Enhet
2013:19)	Omöjligt			
5				

Ett undantag i form av mindre strängt krav har satts för bromerade difenyletrar (kongenerna 28, 47, 99, 100, 153 och 154), även kallade polybromerade difenyletrar (PBDE). Halterna av PBDE bedöms överskrida gränsvärdet i fisk i samtliga vattenförekomster. Skälet för undantag är att det bedöms vara tekniskt omöjligt att sänka halterna av PBDE till de nivåer som motsvarar god kemisk ytvattenstatus. Problemet beror främst på påverkan från långväga luftburna föroreningar och bedöms ha en sådan omfattning och karaktär att det i dagsläget saknas tekniska förutsättningar att åtgärda det. De nuvarande halterna av PBDE (december 2015) får dock inte öka. Lokala påverkanskällor som bidrar till sänkt status för PBDE ska åtgärdas oavsett det mindre stränga kravet för atmosfärisk deposition (se övriga tidsfrister).

Kvicksilver och kvicksilverföreningar

■ Uppnår ej god kemisk ytvattenstatus


Diffusa källor - Atmosfärisk deposition


▲ Motiveringstexten kan uppdateras av ansvarig länsstyrelse eller vattenmyndighet

Nr enl föreskrift (HVMFS)	Skäl	Halt som ska uppnås	Nuvarande halt	Enhet
2013:19)	Omöjligt			
21				

Ett undantag i form av mindre strängt krav har satts för kvicksilver (Hg). Halterna av kvicksilver bedöms överskrida gränsvärdet i fisk i samtliga vattenförekomster. Skälet för undantag är att det bedöms vara tekniskt omöjligt att sänka halterna av kvicksilver till de nivåer som motsvarar god kemisk ytvattenstatus. Den största påverkan av kvicksilver består av atmosfärisk deposition vars ursprung är långväga. I Sverige har en stor mängd av det nedfallande atmosfäriska kvicksilvret under lång tid ackumulerats. Problemet bedöms ha en sådan omfattning och karaktär att det i dagsläget saknas tekniska förutsättningar att åtgärda det. De nuvarande halterna av kvicksilver (december 2015) får dock inte öka. Lokala påverkanskällor som bidrar till sänkt status för Hg ska åtgärdas oavsett det mindre stränga kravet för atmosfärisk deposition (se övriga tidsfrister).

Referenser

The National Swedish Contaminant Monitoring Programme for Freshwater Biota, 2018 

Havs- och vattenmyndighetens föreskrifter (HVMFS 2019:25) om klassificering och miljö kvalitetsnormer avseende ytvatten 

Kompletterande riktlinjer för miljö kvalitetsnormer och undantag 2021-2027 

Kraftigt modifierat vatten**Åtgärder - Miljö kvalitetskrav (1 st)**

Vattenförekomsten har förklarats som kraftigt modifierad. Miljö kvalitetskrav är ställda med hänsyn till de verksamheter eller miljö värden som riskerar att påverkas negativt av de åtgärder som krävs för att nå god ekologisk status. Här listas de åtgärder som bedömts nödvändiga för att klara kvalitetskraven. Om alternativa åtgärder kan ge lika god effekt på vattnets ekologiska status ska det anses likvärdigt.

Åtgärd	Åtgärds kategori	Åtgärds plats
Minimitappning genom turbin	Minimitappning genom turbin	Volgsjöfors Dämningsom

Sammanfattning av förklarandet av kraftigt modifierat vatten (KMV)

Här visas hur vattnet har identifierats som kraftigt modifierat (KMV). Analysen följer *Vägledning för Kraftigt Modifierat Vatten i vattenförekomster med vattenkraft (Havs- och Vattenmyndigheten, 2016)*.

Preliminär identifiering av kraftigt modifierat vatten (KMV)

Bedömning av åtgärder för att uppnå god ekologisk status (GES)

Förklarande av vattenförekomsten som KMV

Åtgärder - Maximal ekologisk potential (4 st)

Maximal ekologisk potential motsvarar den högsta möjliga ekologiska status som skulle kunna uppnås i vattenförekomsten om alla genomförbara åtgärder vidtas, men utan betydande negativa konsekvenser för vattenkraftsproduktionen. Åtgärdslistan nedan innehåller samtliga åtgärder som behövs för att maximal ekologisk potential ska anses vara uppnådd, samt för att kvalitetskraven inte ska äventyras i andra vattenförekomster (uppströms eller nedströms) som påverkas av den aktuella vattenkraftsanläggningen.

Åtgärd	Åtgärdskategori	Åtgärdsplats
Nedströmspassage förbi Volgsjöfors kraftverk	Anordningar för nedströmspassage	Volgsjöfors Dämningssom
Minimitappning genom turbin	Minimitappning genom turbin	Volgsjöfors Dämningssom
Minimitappning i torrfåran nedströms Volgsjöfors kraftverk	Minimitappning i naturfåra	Volgsjöfors Dämningssom Hansatjärnbäcken
Uppströmspassage förbi Volgsjöfors kraftverk	Uppströmspassage	Volgsjöfors Dämningssom

Åtgärder - God ekologisk potential (4 st)

God ekologisk potential skiljer sig marginellt från Maximal ekologisk potential. God ekologisk potential råder när samtliga åtgärder för maximal ekologisk potential, förutom de som inte ger ett betydande värde för ekologisk status, är genomförda.

Här listas de åtgärder som har bedömts ge ett väsentligt värde för vattenförekomstens ekologiska status och därför är nödvändiga för att uppnå kvalitetskravet god ekologisk potential. Dessutom ingår åtgärder som är nödvändiga för att inte äventyra kvalitetskraven i andra vattenförekomster (uppströms eller nedströms), som påverkas väsentligt av den aktuella vattenkraftsanläggningen enligt 4 kap, 13 § vattenförvaltningsförordningen.

Åtgärden i listan är förslag på tillvägagångssätt för att uppnå en viss önskad effekt på vattnets ekologiska status. Om lika god effekt kan nås med alternativa åtgärder ska det anses likvärdigt.

I de fall åtgärden för att uppnå god ekologisk potential bedöms orimliga övervägs undantag från miljökvalitetsnormen.

Åtgärd	Åtgärdskategori	Åtgärdsplats
Nedströmspassage förbi Volgsjöfors kraftverk	Anordningar för nedströmspassage	Volgsjöfors Dämningssom
Minimitappning genom turbin	Minimitappning genom turbin	Volgsjöfors Dämningssom
Minimitappning i torrfåran nedströms Volgsjöfors kraftverk	Minimitappning i naturfåra	Volgsjöfors Dämningssom Hansatjärnbäcken
Uppströmspassage förbi Volgsjöfors kraftverk	Uppströmspassage	Volgsjöfors Dämningssom

Åtgärder - Undantag – mindre strängt krav (3 st)

Mindre stränga kvalitetskrav har ställts för de vattenförekomster där genomförandet av samtliga åtgärder för god ekologisk potential bedömts omöjligt eller orimligt enligt 4 kap, 10 § vattenförvaltningsförordningen.

Eventuella förslag på undantag redovisas ovan, under rubriken miljökvalitetsnorm. Fortfarande gäller att alla rimliga åtgärder ska vidtas för att förbättra vattnets status så långt det är möjligt.

I de fall det förslås ett mindre strängt krav visas undantagna åtgärder i listan nedan.

Åtgärd	Åtgärdskategori	Åtgärdsplats
Nedströmspassage förbi Volgsjöfors kraftverk	Anordningar för nedströmspassage	Volgsjöfors Dämningssom
Minimitappning i torrfåran nedströms Volgsjöfors kraftverk	Minimitappning i naturfåra	Volgsjöfors Dämningssom Hansatjärnbäcken
Uppströmspassage förbi Volgsjöfors kraftverk	Uppströmspassage	Volgsjöfors Dämningssom













Potentiella åtgärder (11 st)

Här listas fler tänkbara åtgärder som potentiellt skulle kunna ge en väsentlig förbättring av de biologiska kvalitetsfaktorerna i vattenförekomsten och/eller i andra vattenförekomster (uppströms eller nedströms), som påverkas av den aktuella verksamheten. Effekten av de potentiella åtgärdena behöver utredas mer för att klargöra vilka av dem som skulle leda till väsentliga förbättringar.

Åtgärd	Åtgärdskategori	Åtgärdsplats
Förbättra sedimenttransport nedströms Volgsjöfors kraftverk	Förbättra sedimenttransport nedströms en damm	Volgsjöfors Dämningssom

Motverka förhöjd erosion i Volgsjöfors dämningssområde	Motverka förhöjd erosion	Volgsjöfors Dämningssom
Åtgärder mot gasövermättnad i Volgsjöfors	Motverka gasövermättnad vid vattenkraftsanläggningar	Volgsjöfors Dämningssom
Åtgärder för onaturlig vattentemperatur i Volgsjöfors	Motverka onaturlig vattentemperatur vid vattenkraftsanläggningar	Volgsjöfors Dämningssom
Åtgärder för onaturliga isförhållanden i Volgsjöfors	Motverka onaturliga isförhållanden vid vattenkraftsanläggningar	Volgsjöfors Dämningssom
Åtgärder mot syreunderskott i Volgsjöfors	Motverka syreunderskott vid vattenkraftsanläggningar	Volgsjöfors Dämningssom
Åtgärda försvagad erosion i Volgsjöfors dämningssområde	Stärka erosionsprocesser	Volgsjöfors Dämningssom
Tillföra högvattenflöden för sedimenttransport från Volgsjöfors kraftverk	Tillföra högvattenflöden för sedimenttransport	Volgsjöfors Dämningssom
Tillföra högvattenflöden för svämplanet nedströms Volgsjöfors kraftverk	Tillföra högvattenflöden för svämplanet	Volgsjöfors Dämningssom
Tillförsel av block, lekgrus, död ved och andra habitatstrukturer i Volgsjöfors	Tillförsel av block, lekgrus, död ved och andra habitatstrukturer	Volgsjöfors Dämningssom
Återkoppla biflöden till magasin eller huvudfåra i Volgsjöfors dämningssområde	Återkoppla biflöden till magasin eller huvudfåra	Volgsjöfors Dämningssom

Statusklassning

Status ?	Klassificering
- Ekologisk potential	 Otillfredsställande
Ekologisk status för kraftigt modifierade vatten	
- Tillkomst/härkomst	 Kraftigt modifierad
- Kemisk status	 Uppnår ej god
Ekologisk status - Biologiska kvalitetsfaktorer ?	
Växtplankton	 Ej klassad
Näringsämnespåverkan växtplankton	 Ej klassad
Klorofyll a	 Ej klassad
Planktontrofiskt index (PTI)	
Totalbiomassa	 Ej klassad
Artantal för växtplankton	
Påväxt-kiselalger	
ACID - Surhetsindex för vattendrag och sjöar	
IPS-index för Kiselalger	
Bottenfauna	 Ej klassad
ASPT	 Ej klassad
BQI	 Ej klassad
MILA	 Ej klassad
Makrofytter	
Fisk	 Måttlig
Fisk i sjöar (EQR8)	
Fisk i sjöar AindexW5	
Fisk i sjöar (EindexW3)	

Ekologisk status - Fysikalisk-Kemiska kvalitetsfaktorer ?

Näringsämnen	<input type="checkbox"/> Ej klassad
Ljusförhållanden	
Syrgasförhållanden	
Försurning	<input type="checkbox"/> Ej klassad
Särskilda förorenande ämnen	<input type="checkbox"/> Ej klassad
Arsenik	<input type="checkbox"/> Ej klassad
Koppar	<input type="checkbox"/> Ej klassad
Krom	<input type="checkbox"/> Ej klassad
Uran	<input type="checkbox"/> Ej klassad
Zink	<input type="checkbox"/> Ej klassad
Ammoniak	<input type="checkbox"/> Ej klassad
Icke-dioxinlika PCB'er (6 PCB: 28,52,101,138,153,180)	<input type="checkbox"/> Ej klassad
Nitrat	<input type="checkbox"/> Ej klassad

Ekologisk status - Hydromorfologiska kvalitetsfaktorer ?

Konnektivitet i sjöar	<input type="checkbox"/> Dålig
Längsgående konnektivitet i sjöar	<input type="checkbox"/> Dålig
Konnektivitet till närområde och svämplan kring sjöar	
Hydrologisk regim i sjöar	<input type="checkbox"/> Otillfredsställande
Vattenståndsvariation i sjöar	<input type="checkbox"/> God
Avvikelse i vinter- eller sommarvattenstånd	<input type="checkbox"/> God
Vattenståndets förändringstakt i sjöar	<input type="checkbox"/> Otillfredsställande
Morfologiskt tillstånd i sjöar	<input type="checkbox"/> God
Förändring av sjöars planform	<input type="checkbox"/> Måttlig
Bottensubstrat i sjöar	
Strukturer på det grunda vattenområdet i sjöar	<input type="checkbox"/> Ej klassad
Närområdet runt sjöar	<input type="checkbox"/> Hög
Svämplanets strukturer och funktion runt sjöar	<input type="checkbox"/> Hög

Kemisk status ?

Klassning av prioriterade ämnen och andra ämnen av betydelse

Prioriterade ämnen	<input type="checkbox"/> Uppnår ej god
Bromerad difenyleter	<input type="checkbox"/> Uppnår ej god
Bly och blyföreningar	<input type="checkbox"/> Ej klassad
Kadmium och kadmiumföreningar	<input type="checkbox"/> Ej klassad
Kvicksilver och kvicksilverföreningar	<input type="checkbox"/> Uppnår ej god
Nickel och nickelföreningar	<input type="checkbox"/> Ej klassad

Miljöproblem och påverkanskällor**Påverkanskällor** ?**Klassificering**

- Punktkällor - reningsverk
- Punktkällor - Bräddning
- Punktkällor - IED-industri
- Punktkällor - Inte IED-industri

Punktkällor - Föreerade områden	
Punktkällor - Deponier	
Punktkällor - Lakvatten från gruvdrift	
Punktkällor - Vattenbruk	
Punktkällor - Andra signifikanta punktkällor	
Diffusa källor - Urban markanvändning	
Diffusa källor - Jordbruk	
Diffusa källor - Skogsbruk	
Diffusa källor - Transport och infrastruktur	
Diffusa källor - Föreerad mark/gammal industrimark	
Diffusa källor - Enskilda avlopp	
Diffusa källor - Atmosfärisk deposition	<input checked="" type="checkbox"/> Betydande påverkan
Diffusa källor - Materialtäkt	
Diffusa källor - Vattenbruk	
Diffusa källor - Andra relevanta	
Vattenuttag eller vattenavledning - för jordbruk	
Vattenuttag eller vattenavledning för dricksvatten	
Vattenuttag eller vattenavledning - för industri	
Vattenuttag eller vattenavledning - för kylvatten	
Vattenuttag eller vattenavledning - för vattenbruk	
Vattenuttag eller vattenavledning - för vattenkraft	
Vattenuttag eller vattenavledning - annat	
Förändring av konnektivitet genom dammar, barriärer och slussar - för vattenkraft	<input checked="" type="checkbox"/> Betydande påverkan
Förändring av konnektivitet genom dammar, barriärer och slussar - för dricksvatten	<input type="checkbox"/> Ej klassad
Förändring av konnektivitet genom dammar, barriärer och slussar - för översvämningsskydd	<input type="checkbox"/> Ej klassad
Förändring av konnektivitet genom dammar, barriärer och slussar - för bevattnig	
Förändring av konnektivitet genom dammar, barriärer och slussar - för turism och rekreation	<input type="checkbox"/> Ej klassad
Förändring av konnektivitet genom dammar, barriärer och slussar - för industrin	<input type="checkbox"/> Ej klassad
Förändring av konnektivitet genom dammar, barriärer och slussar - för sjöfart	
Förändring av konnektivitet genom dammar, barriärer och slussar - Annat	<input type="checkbox"/> Ej klassad
Förändring av konnektivitet genom dammar, barriärer och slussar - okända eller föråldrade	<input type="checkbox"/> Ej klassad
Förändring av hydrologisk regim - jordbruk	
Förändring av hydrologisk regim - Sjöfart	
Förändring av hydrologisk regim - vattenkraft	<input checked="" type="checkbox"/> Betydande påverkan
Förändring av hydrologisk regim - offentlig vattenförsörjning	
Förändring av hydrologisk regim - fiske och vattenbruk	
Förändring av hydrologisk regim - annat	
Fysisk förlust av hela eller delar av vattenförekomster	

Förändring av morfologiskt tillstånd - för
översvämningsskydd

Förändring av morfologiskt tillstånd - för jordbruket

Ej klassad

Förändring av morfologiskt tillstånd - för sjöfart

Förändring av morfologiskt tillstånd - annat

Ej klassad

Förändring av morfologiskt tillstånd - okända eller
föråldrade

Andra hydromorfologiska förändringar

Introducerade sjukdomar eller arter

Exploatering eller borttagande av djur eller växter

Nedskräpning, olaglig avfallsdumpning

Annan signifikant påverkan

Okänd signifikant påverkan

Historisk förorening

Åtgärdsbehov

Åtgärdsbehov är en kvantifiering av den åtgärds mängd som behövs för att nå miljökvalitetsnormerna i en eller flera vattenförekomster. Behoven som identifierats är inte bindande men ger en indikation på hur många åtgärder som behöver genomföras samt hur de kan fördelas mellan olika vattenförekomster.

I vattenförvaltningscykel 3 (2021-2027) har åtgärdsbehov endast kvantifierats för miljökonsekvenstypen övergödning. För sjöar och vattendrag beskrivs behovet utifrån reduktion av fosfor medan det för kustvatten beskrivs utifrån reduktion av både fosfor och kväve. Via nedanstående länkar återfinns metodrapport samt aktuella åtgärdsbehov avseende fosfor och kväve. Observera att åtgärdsbehoven bygger på en nationell beräkning och att undersökningar som grundar sig på mer lokal kunskap kan ge bättre skattningar av behoven.

Åtgärdsbehov per vattenförekomst

Metodrapport

Observera att åtgärdsbehoven i regel inte uppdateras efter det att åtgärdsprogram och förvaltningsplaner beslutats. Undantag kan dock förekomma, se därför till att alltid utgå från den senaste versionen från VISS.

Åtgärder

Här presenteras de föreslagna och genomförda åtgärderna för vattenförekomsten.

Juridiskt bindande åtgärder i Vattenmyndigheternas åtgärdsprogram

Vattenmyndigheternas åtgärdsprogram innehåller de åtgärder som myndigheter och kommuner behöver genomföra för att miljökvalitetsnormerna ska följas. Åtgärdsprogrammen för respektive vattendistrikt hittar du på www.vattenmyndigheterna.se.

Åtgärderna i åtgärdsprogrammet är administrativa åtgärder som är juridiskt bindande. Dessa syftar till att bana väg för de åtgärder som genomförs direkt i vattenmiljöerna för att förbättra vattnets ekologiska och kemiska status.

Möjliga, planerade, pågående och genomförda åtgärder för bättre vattenkvalitet

Nedan visas genomförda och planerade åtgärder samt föreslagna åtgärder som kan behöva genomföras för att uppnå bättre vattenkvalitet. Åtgärderna är inte juridiskt bindande, utan en del i den långsiktiga planeringen för bättre vatten. Det kan finnas ytterligare åtgärder som av olika anledningar ännu inte blivit registrerade. Vattenmyndigheterna välkomnar synpunkter och konkreta förbättringsförslag på föreslagna åtgärder.

Möjliga åtgärder i Förvaltningscykel 3 (1 st)

Åtgärd	Åtgärdskategori	Åtgärdsplats	Effekter	Storlek	Tidsspann	Totalkostnad	Flaggor
Minimitappning genom turbin	Minimitappning genom turbin	Volgsjöfors Dämningsom			-		

Möjliga åtgärder i Förvaltningscykel 2 (17 st)

Förslag på åtgärder som är möjliga att genomföra eller skulle behöva genomföras för att nå god vattenstatus.

Åtgärd	Åtgärdskategori	Åtgärdsplats	Effekter	Storlek	Tidsspänn	Totalkostnad	Flaggor
Nedströmspassage förbi Volgsjöfors kraftverk	Anordningar för nedströmspassage	Volgsjöfors Dämningsom	Ökning Habitat 150 ha	1 st	-		
Ekologiskt funktionella kantzoner vid Volgsjöfors Dämningsomr.	Ekologiskt funktionella kantzoner	Volgsjöfors Dämningsom		0,75 ha	-		
Förbättra sedimenttransport nedströms Volgsjöfors kraftverk	Förbättra sedimenttransport nedströms en damm	Volgsjöfors Dämningsom			-		
Minimitappning genom turbin	Minimitappning genom turbin	Volgsjöfors Dämningsom			-		
Minimitappning i torrfåran nedströms Volgsjöfors kraftverk	Minimitappning i naturfåra	Volgsjöfors Dämningsom Hansatjärnbäcken	Ökning Habitat 22 ha		-		
Motverka förhöjd erosion i Volgsjöfors dämningsområde	Motverka förhöjd erosion	Volgsjöfors Dämningsom			-		
Åtgärder mot gasövermättnad i Volgsjöfors	Motverka gasövermättnad vid vattenkraftsanläggningar	Volgsjöfors Dämningsom		1 st	-		
Åtgärder för onaturlig vattentemperatur i Volgsjöfors	Motverka onaturlig vattentemperatur vid vattenkraftsanläggningar	Volgsjöfors Dämningsom		1 st	-		
Åtgärder för onaturliga isförhållanden i Volgsjöfors	Motverka onaturliga isförhållanden vid vattenkraftsanläggningar	Volgsjöfors Dämningsom		1 st	-		
Åtgärder mot syreunderskott i Volgsjöfors	Motverka syreunderskott vid vattenkraftsanläggningar	Volgsjöfors Dämningsom		1 st	-		
Åtgärda försvagad erosion i Volgsjöfors dämningsområde	Stärka erosionsprocesser	Volgsjöfors Dämningsom			-		
Tillföra högvattenflöden för sedimenttransport från Volgsjöfors kraftverk	Tillföra högvattenflöden för sedimenttransport	Volgsjöfors Dämningsom			-		
Tillföra högvattenflöden för svämplanet nedströms Volgsjöfors kraftverk	Tillföra högvattenflöden för svämplanet	Volgsjöfors Dämningsom			-		
Tillförsel av block, lekgrus, död ved och andra habitatstrukturer i Volgsjöfors	Tillförsel av block, lekgrus, död ved och andra habitatstrukturer	Volgsjöfors Dämningsom			-		
Uppströmspassage förbi Volgsjöfors kraftverk	Uppströmspassage	Volgsjöfors Dämningsom	Ökning Habitat 150 ha		-		
Återkoppla biflöden till magasin eller huvudfåra i Volgsjöfors dämningsområde	Återkoppla biflöden till magasin eller huvudfåra	Volgsjöfors Dämningsom		1 st	-		
Ekologiskt funktionella kantzoner vid Volgsjöfors Dämningsomr.	Åtgärdsutredning - övervakningsbehov	Volgsjöfors Dämningsom		1 st	-		

Skyddade områden

Område

Avloppskänsliga områden, inlandsvatten, fosfor

EUID

SELK001

Områdestyp

Avloppsvattendirektivet

Typtillhörighet

Värde

Typindelning/Typtilhörighet ?

Vattentyp - Sjö	3MLB
Limnisk vattentypsregion	Norra Sverige 200-800 m (3)
Medeldjup (m)	3 - 15 (M)
Alkalinitet (mekv/l)	≤ 1 (L)
Humus (mg Pt/l)	> 30 (B)

Vattenversion

Detta objekt har existerat i följande versioner

Version	Datum
Ytvatten innan versionshantering	2011-05-09 12:09
SVAR_2010_1	2011-10-17 12:07
SVAR_2012_2	2012-11-08 09:07
SVAR_2016	2017-06-20 09:29

Cykel	Vattentyp
Förvaltningscykel 1 (2004 - 2009)	Vattenförekomst
Förvaltningscykel 2 (2010 - 2016)	Vattenförekomst
Förlängning av förvaltningscykel 2	Vattenförekomst
Förvaltningscykel 3 (2017 - 2021) (aktuell)	Vattenförekomst

Kontakta Länsstyrelsen i Västerbotten

E-post AC-DL-bersek@lansstyrelsen.se

Hemsida <http://www.lansstyrelsen.se/vasterbotten/Sv/miljo-och-klimat/vatten-och-vattenanvandning/vattenforvaltning/Pages/default.aspx>