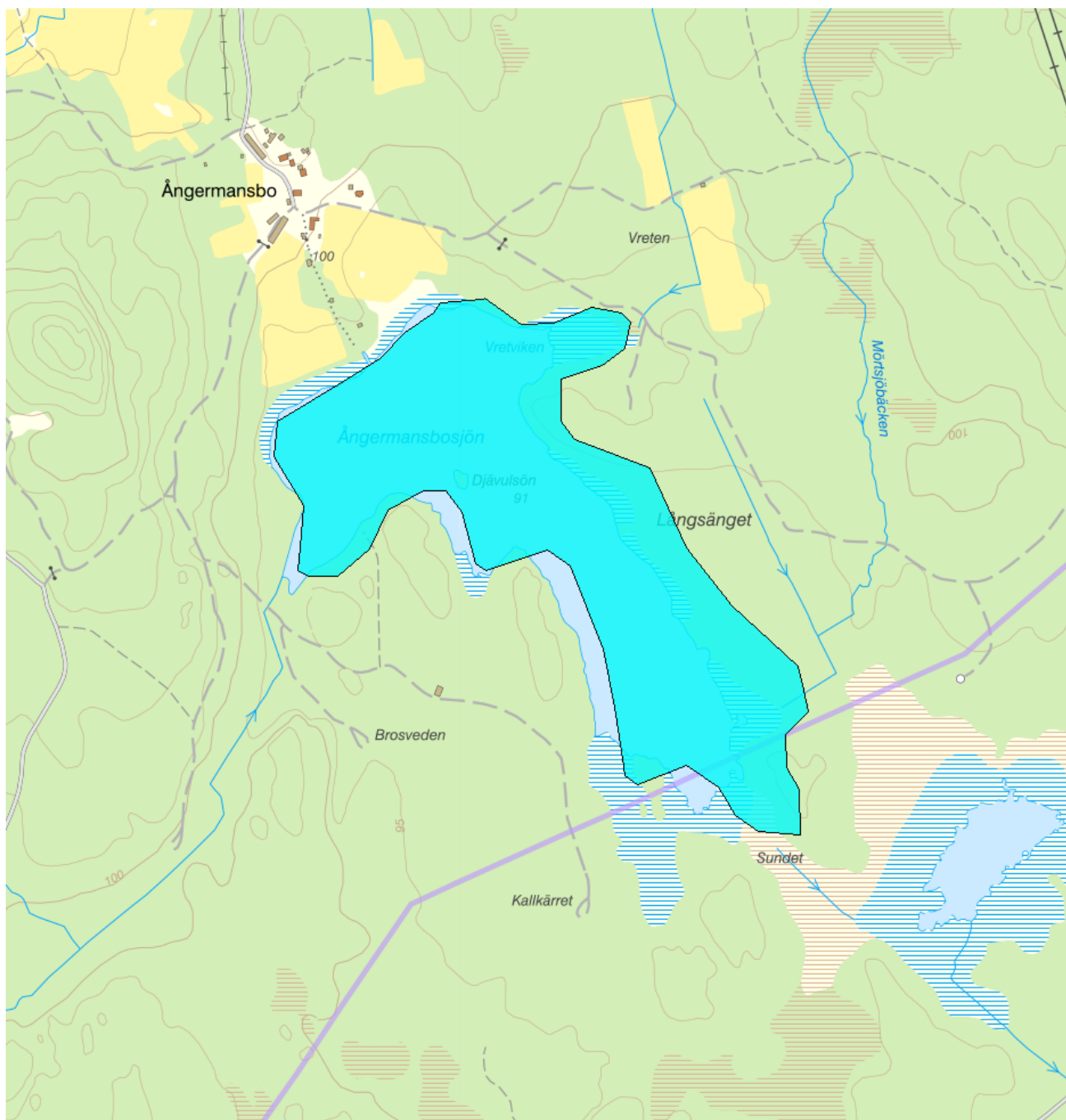


Ångermansbosjön - WA61555079 / SE666758-153588

Förvaltningscykel 2 (2010 - 2016)

Vattenkategori	Sjö	Län	Dalarna - 20
Typ	Vattenförekomst		Västmanland - 19
Distrikt	2. Bottenhavet (nationell del) - SE2	Kommuner	Avesta - 2084
Huvudavrinningsområde	Dalälven - SE53000	Yta (km²)	Sala - 1981
			0,4
Mer information http://viss.lansstyrelsen.se/Waters.aspx?waterMSCD=WA61555079			

Miljö kvalitetsnorm
Ekologisk status
Version: Beslutad


Kvalitetskrav
 God ekologisk status
Kemisk ytvattenstatus**Kvalitetskrav**
 God kemisk ytvattenstatus

God kemisk ytvattenstatus 2015 med undantag för kvicksilver (Hg) och polybromerade difenyletrar (PBDE). Ämnen vars påverkan i första hand kommer ifrån atmosfäriskt nedfall från långväga lufttransporter efter förbränning av varor. Ämnena överskrider sina respektive gränsvärden i fisk i alla Sveriges vattenförekomster (se referenser från NRM i referensbiblioteket i VISS: 53314 och 53315). Även om halterna minskar generellt på grund av restriktioner är det svårt att veta när god kemisk status kommer att uppnås. Undantag sätts i form av mindre strängt krav med skälen tekniskt omöjligt.

Undantag - Mindre stränga krav

Kvicksilver och kvicksilverföreningar


 Uppnår ej god kemisk ytvattenstatus

 **Motiveringstexten kan uppdateras av ansvarig länsstyrelse eller vattenmyndighet**

Ett undantag i form av mindre strängt krav har satts för kvicksilver (Hg), i enlighet med bilaga 6 till Havs- och vattenmyndighetens föreskrifter (HVMFS 2013:19) om statusklassificering och miljökvalitetsnormer avseende ytvattenstatus. Halterna av kvicksilver bedöms överskrida gränsvärdet i fisk i samtliga vattenförekomster (se referens från SLU i referensbiblioteket i VISS: 51583 eller IVLs biotadatabas: 51273). Skälet för undantag är att det bedöms vara tekniskt omöjligt att sänka halterna av kvicksilver till de nivåer som motsvarar god kemisk ytvattenstatus. Den största påverkan av kvicksilver består av atmosfärisk deposition vars ursprung är långväga, globala atmosfäriska utsläpp från tung industri och förbränning av stenkol. I Sverige har en stor mängd av det nedfallande atmosfäriska kvicksilvret under lång tid ackumulerats skogsmarkens humuslager, varifrån det kontinuerligt sker ett läckage till ytvattnet med påföljande ackumulering i vattenlevande organismer och fisk. Problemet bedöms ha en sådan omfattning och karaktär att det i dagsläget saknas tekniska förutsättningar att åtgärda det. De nuvarande halterna av kvicksilver (december 2015) får dock inte öka.





Bromerad difenyleter

 Uppnår ej god kemisk ytvattenstatus

 **Motiveringstexten kan uppdateras av ansvarig länsstyrelse eller vattenmyndighet**

Ett undantag i form av mindre strängt krav har satts för bromerade difenyletrar (kongenerna 28, 47, 99, 100, 153 och 154), även kallade polybromerade difenyletrar (PBDE), i enlighet med bilaga 6 till Havs- och vattenmyndighetens föreskrifter (HVMFS 2013:19) om statusklassificering och miljökvalitetsnormer avseende ytvattenstatus. Halterna av PBDE bedöms överskrida gränsvärdet i fisk i samtliga vattenförekomster (se referenser från NRM i referensbiblioteket i VISS: 53314 och 53315). Skälet för undantag är att det bedöms vara tekniskt omöjligt att sänka halterna av PBDE till de nivåer som motsvarar god kemisk ytvattenstatus. Problemet beror främst på påverkan från långväga luftburna föroreningar och bedöms ha en sådan omfattning och karaktär att det i dagsläget saknas tekniska förutsättningar att åtgärda det. De nuvarande halterna av PBDE (december 2015) får dock inte öka.

Statusklassning

Status ?	Klassificering
- Ekologisk status	 God
- Tillkomst/härkomst	 Naturlig
- Kemisk status	 Uppnår ej god
- Kemisk status utan överallt överskridande ämnen	 Ej klassad

Ekologisk status - Biologiska kvalitetsfaktorer ?

Växtplankton

Näringsämnespåverkan växtplankton
Totalbiomassa
Trofiskt planktonindex (TPI)
Andel blågrönalger
Artantal för växtplankton
Klorofyll a

Bottenfauna

ASPT

BQI

MILA

Makrofyter

Makrofyter, trofiindex

Fisk

Fisk i sjöar (EQR8)

Ekologisk status - Fysikalisk kemiska kvalitetsfaktorer ?

Allmänna förhållanden Fys-kem

 God

Näringsämnen

 God

Ljusförhållanden

 Dålig

Syrgasförhållanden

 Dålig

Försurning

 God

Särskilda förorenande ämnen

Icke syntetiska ämnen

Koppar

Zink

Syntetiska ämnen

Ekologisk status - Hydromorfologiska kvalitetsfaktorer ?

Hydromorfologi

 God

Konnektivitet i sjöar

 Hög

Längsgående konnektivitet i sjöar

Konnektivitet till närområde och svämplan kring sjöar

Hydrologisk regim i sjöar

 God

Vattenståndsvariation i sjöar

Avvikelse i vinter- eller sommarvattenstånd

Vattenståndets förändringstakt i sjöar

Morfologiskt tillstånd i sjöar

 God

Förändring av sjöars planform

Bottensubstrat i sjöar

Strukturer på det grunda vattenområdet i sjöar

Närområdet runt sjöar

 God

Svämplanets strukturer och funktion runt sjöar

 Måttlig

Hydromorfologi cykel 1 2004-2015

Kontinuitet

Förekomst av artificiella vandringshinder

Hydrologisk regim sjöar

Föreskriven regleringsamplitud för sjöar

Påverkan på vattenståndsförändringar i sjöar

Morfologiska förhållanden

Markanvändning i närmiljön

Markanvändning i delavrinningsområdet

Död ved/Antal vedbitar

Antal diken per km

Förändrad litoral zon

Kemisk status ?*Klassning av prioriterade ämnen och andra ämnen av betydelse*Prioriterade ämnen ■ Uppnår ej god

Bekämpningsmedel

Industriella föroreningar

Bromerad difenyleter ■ Uppnår ej god

Tungmetaller - grupp

Kvicksilver och kvicksilverföreningar ■ Uppnår ej god

Övriga föroreningar

Miljöproblem och påverkanskällor**Miljöproblem** ?

	Klassificering
1. Övergödning och syrefattiga förhållanden	■ Nej
1.1 Övergödning p.g.a. belastning av näringsämnen	■ Nej
2. Miljögifter	■ Ej klassad
3. Försurning	■ Nej
4. Förändrade habitat genom fysisk påverkan	■ Nej
4.1 Flödesförändringar	■ Nej
4.2 Konnektivitetsförändringar	■ Nej
4.3 Morfologiska förändringar	■ Nej
5. Främmande arter	
6. Annat betydande miljöproblem	

Påverkanskällor ?

	Klassificering
1. Punktkällor	
2. Diffusa källor	
3. Vattenuttag	
4. Flödesreglering och morfologiska förändringar	
5. Fysiska förändringar av sjöar och vattendrag	
7. Annan morfologisk påverkan	
8. Annan signifikant påverkan	

Åtgärder*Här presenteras de föreslagna och genomförda åtgärderna för vattenförekomsten.***Juridiskt bindande åtgärder i Vattenmyndigheternas åtgärdsprogram**

Vattenmyndigheternas åtgärdsprogram innehåller de åtgärder som myndigheter och kommuner behöver genomföra för att miljö kvalitetsnormerna ska följas. Åtgärdsprogrammen för respektive vattendistrikt hittar du på www.vattenmyndigheterna.se.

Åtgärderna i åtgärdsprogrammet är administrativa åtgärder som är juridiskt bindande. Dessa syftar till att bana väg för de åtgärder som genomförs direkt i vattenmiljöerna för att förbättra vattnets ekologiska och kemiska status.

Möjliga, planerade, pågående och genomförda åtgärder för bättre vattenkvalitet

Nedan visas genomförda och planerade åtgärder samt föreslagna åtgärder som kan behöva genomföras för att uppnå bättre vattenkvalitet. Åtgärderna är inte juridiskt bindande, utan en del i den långsiktiga planeringen för bättre vatten. Det kan finnas ytterligare åtgärder som av olika anledning ännu inte blivit registrerade. Vattenmyndigheterna välkomnar synpunkter och konkreta förbättringsförslag på föreslagna åtgärder.

Möjliga åtgärder i Förvaltningscykel 2 (1 st)

Förslag på åtgärder som är möjliga att genomföra eller skulle behöva genomföras för att nå god vattenstatus.

Åtgärd	Åtgärdskategori	Åtgärdsplats	Effekter	Storlek	Tidsspann	Totalkostnad	Flaggor
Våtmark - fosfordamm vid SE666758-153588	Våtmark - fosfordamm	Ångermansbosjön	Minskning Totalfosfor till hav (inkl. retention) 2 kg/år Minskning Totalkväve till hav (inkl. retention) 0 kg/år Minskning Totalkväve 0 kg/år Minskning Totalfosfor 2 kg/år	0,011 ha	-		

Risk

Risken för att en miljö kvalitetsnorm inte följs och att en god miljöstatus inte uppnås ,

Klassificering

Riskbedömning ?

Risk att Ekologisk status/potential inte uppnås 2015

Risk att Kemisk status inte uppnås 2015

Risk att Kemisk status (exklusive kvicksilver) inte nås till 2015

Risk att Ekologisk status/potential inte uppnås 2021

■ Ingen risk

Risk att Kemisk status inte uppnås 2021

■ Risk

Miljöövervakning

Övervakningsstation	Program	Undersökning	Programspecifikt ID	Programspecifikt namn
Ångermansbosjön	Verifieringsprovtagning Dalarna	Vattenkemi i sjöar		Ångermansbosjön

Skyddade områden

Område

Avloppskänsliga områden, inlandsvatten, fosfor
Känsliga jordbruksområden

EUID

SELK001
SENi1

Områdestyp

Avloppsvattendirektivet
Nitratkänsliga områden

Typindelning

Värde

Typindelning/Typtilhörighet ?

Vattentyp - Sjö	S4SSYN
Vattenkategori	Sjö
Limnisk ekoregion/Kustvattentyp	Sydöst, söder om norrlandsgränsen, inom vattendelaren till Östersjön, under 200 m.ö.h.
Djupkategori	Grund: Maxdjup ≤ 5 m/ Medeldjup ≤ 4m
Yta	Liten: ≤ 10km ²
Färg (Humus)	Ja - >50 mgPt/l
Bakgrundsalkalinitet	Nej - ≤ 1,0 mekv Alk

Vattenversion

I följande versioner har detta objekt existerat

Version

Ytvatten innan versionshantering

SVAR_2010_1

SVAR_2012_2

SVAR_2016

Datum

2011-05-09 12:09

2011-10-17 12:07

2012-11-08 09:07

2017-06-20 09:29

Cykel

Förvaltningscykel 1 (2004 - 2009)

Förvaltningscykel 2 (2010 - 2016)

Förlängning av förvaltningscykel 2

Förvaltningscykel 3 (2017 - 2021) (aktuell)

Vattentyp

Vattenförekomst

Vattenförekomst

Vattenförekomst

Vattenförekomst

Kontakta Länsstyrelsen i Dalarna

E-post beredningssekretariat.dalarna@lansstyrelsen.se

Hemsida <http://www.lansstyrelsen.se/dalarna/Sv/miljo-och-klimat/vatten-och-vattenanvandning/vattenforvaltning/Pages/default.aspx>